



parcsCanada.gc.ca

DÉCOUVREZ

PARCS CANADA AU

Canada atlantique

TERRE-NEUVE-ET-LABRADOR

NOUVEAU-BRUNSWICK

ÎLE-DU-PRINCE-ÉDOUARD

NOUVELLE-ÉCOSSE

Lieu historique national de la Forteresse-de-Louisbourg
© Parcs Canada - Perry Jackson



Parcs Canada
Parks Canada

Canada



Dormir dans des lits superposés
a toujours été génial!

Partez en camping
comme jamais auparavant
dans la nouvelle

Parcs Canada oTENTik!



Vous vous sentirez tout près de la nature, tout en ayant un toit sur la tête et un plancher sous les pieds – un mélange unique de confort avec l'aventure des grands espaces.

Un moment spécial et inoubliable vous attend. Réservez vos prochaines vacances avec Parcs Canada dès aujourd'hui!

RÉSERVATIONS

reservation.parcscanada.gc.ca
1-877-RESERVE (737-3783)

INFORMATION

parcscanada.gc.ca/hebergement
1-888-773-8888

Bienvenue



Le Canada atlantique, c'est une baleine à bosse qui plonge profondément dans les eaux au large de Terra-Nova. C'est la force spectaculaire des marées de Fundy. C'est le visage grisonnant d'un pêcheur qui vit le moment présent, le regard fixé sur l'Atlantique Nord. C'est un endroit où les luttes épiques et les grandes sagas de la nature ont laissé leur trace depuis des milliards d'années. C'est une région aux paysages culturels si exceptionnels que même l'air que vous respirez semble imprégné de mystères et d'intrigues. Les endroits spéciaux proposés par Parcs Canada au Canada atlantique sont autant de fenêtres ouvertes sur la nature, la solitude, la découverte et l'aventure.

Table des matières

Thèmes

- Des moments uniques 2
- Une grande épopée 4
- Le plaisir d'être ensemble 6

Carte du Canada atlantique

Répertoire

- Terre-Neuve-et-Labrador 10

- Nouveau-Brunswick 11

- Île-du-Prince-Édouard 12

- Nouvelle-Écosse 13

- Carte nationale 15

DES MOMENTS uniques

Le Canada atlantique propose des expériences exceptionnelles comme vous n'en trouverez nulle part ailleurs dans le monde. Ses paysages terrestres et marins, son histoire et l'imaginaire collectif de ses habitants vous convient à un voyage inspirant. Marchez sur le fond marin ou faites une randonnée pédestre jusqu'au point le plus à l'est de l'Amérique du Nord. Dans ce coin spécial du monde, débridez votre imagination et laissez-vous porter par votre propre esprit du voyage et de l'aventure.



ÎLE-DU-PRINCE-ÉDOUARD

La naissance d'une nation

Debout dans la Salle de la Confédération, vous croyez presque entendre la Conférence de Charlottetown. Vous imaginez les Pères de la Confédération débattre de l'avenir des colonies britanniques d'Amérique du Nord, qui allaient un jour constituer un pays, le Canada. L'Assemblée législative de l'Île-du-Prince-Édouard se réunit toujours au lieu historique national Province House, seul lieu de rencontre des Pères de la Confédération qui subsiste.

Lieu historique national Province House p. 12



NOUVELLE-ÉCOSSE

Mordez dans le passé à belles dents

Savourez une croustillante miché de pain du soldat ou un repas sans égal dans une ambiance unique du 18^e siècle! Observez des serveurs cuisiner dans le foyer ouvert et délectez-vous de l'odeur d'un rôti tournant à la broche. Inscrivez-vous à un atelier de cuisine à l'ancienne et apprenez comment faire vos propres biscuits d'époque. Pour plus d'expériences uniques, consultez les autres activités et programmes du Lycée de Louisbourg. La fine cuisine de Louisbourg au 18^e siècle, quelle délicieuse tranche d'histoire!

Lieu historique national de la Forteresse-de-Louisbourg p. 14



NOUVELLE-ÉCOSSE

Spectres et frissons

Gardez la main sur le mur de pierres froides pour vous guider dans un couloir mal éclairé du fort britannique du XIX^e siècle. Agrippez fermement votre lanterne et fouillez la pénombre des yeux à la recherche de votre guide. Et si ces effrayants récits d'apparitions, racontés par les visiteurs et par le personnel, étaient bien réels? Et s'il ne s'agissait pas simplement d'inventions destinées à vous faire peur? Vous découvrirez les secrets mystérieux et l'histoire fascinante de la citadelle d'Halifax au cours de notre visite guidée, La Ballade des esprits... mais seulement quand il fera nuit noire! Les vendredis et samedis en soirée, de la mi-juillet à la fin d'octobre.

Lieu historique national de la
Citadelle-d'Halifax p. 14



NOUVEAU-BRUNSWICK

Laissez la baie vous emporter

Profitez de la marée descendante pour marcher au fil de l'eau qui s'enfuit lentement hors de la baie. En chemin, laissez-vous distraire par ce monde caché qui vous est maintenant révélé. Jetez un regard derrière vous pour contempler la plage et les galets. Maintenant, vous comprenez pourquoi ici, c'est en mètres que l'on mesure les marées. Les plus fortes marées du monde, quel spectacle exceptionnel!

Parc national Fundy p. 11



NOUVELLE-ÉCOSSE

Se perdre dans les brumes du passé

Seuls vos pas troublent le silence des plages brumeuses du lac Kejimikujik. Imaginez. Les enfants mi'kmaq s'amusez, tandis que les hommes pêchent. Vous suivez votre guide, qui vous emmène voir l'un des rares pétroglyphes de Kejimikujik : un dessin ancien, gravé dans la pierre, qui montre deux hommes dans un canot d'écorce de bouleau. Ensuite, vous l'écoutez relater la captivante histoire de son peuple et du paysage culturel qui fait maintenant partie de Kejimikujik.

Parc national et lieu historique national
Kejimikujik p. 13

UNE GRANDE épopée



Les vagues du Canada atlantique recèlent de grandes aventures et des périples épiques depuis la nuit des temps. Il y a plus de mille ans, les Vikings ont débarqué ici. Au 18^e siècle, Britanniques et Français se sont disputé ici l'Amérique du Nord. Écoutez attentivement les douces brises de l'océan et vous pourriez entendre la saga héroïque des Acadiens ou l'écho lointain du premier signal transatlantique sans fil.



TERRE-NEUVE-ET-LABRADOR

Des sagas et des ombres

Levez votre verre avec un Viking et passez une soirée captivante pleine d'histoires et de sagas héroïques et tragiques des Vikings. Que le feu de la cuisine vous réchauffe lorsque nos interprètes vikings vous amènent en expédition d'aventure et d'exploration à travers leurs contes.

Lieu historique national de L'Anse aux Meadows p. 10



ÎLE-DU-PRINCE-ÉDOUARD

L'histoire d'Anne

Découvrez la vie rurale de Cavendish à la fin du 19^e siècle, telle que l'a imaginée l'écrivaine de renommée internationale Lucy Maud Montgomery. Explorez la maison qui a inspiré à Montgomery son roman culte, *Anne... La maison aux pignons verts*. Promenez-vous dans la Forêt hantée et visitez la résidence de L.M. Montgomery à Cavendish. Ne soyez pas surpris si, en parcourant ce site enchanteur, il vous semble entendre murmurer l'auteur et ses personnages bien-aimés...

Site patrimonial Green Gables p. 12



© Parcs Canada / Neil Osborne



NOUVELLE-ÉCOSSE

Au profit de l'humanité

Laissez-vous inspirer par la créativité de cet inventeur connu du monde entier. Vous découvrirez pourquoi c'est en enseignant la parole à des enfants sourds qu'Alexander Graham Bell a eu l'idée d'inventer le téléphone. Émerveillez-vous devant ses expériences en aéronautique et devant l'hydroglisseur qu'il a inventé, qui a fracassé des records. En regardant de fascinantes photos historiques, faites connaissance avec sa famille, qui était très soudée. Enfin, mettez votre ingéniosité à l'épreuve dans des ateliers de fabrication de cerfs-volants et d'expériences scientifiques, ou venez nous rejoindre pour une visite exclusive des artefacts d'Alexander-Graham-Bell.

**Lieu historique national
Alexander-Graham-Bell p. 14**



NOUVELLE-ÉCOSSE

Ici bat le cœur de l'Acadie

Visitez les riches terres où se sont établis de nombreux Acadiens, transformant la face du paysage. Sentez battre le cœur de l'Acadie et soyez témoin de la ténacité de son peuple. Une visite guidée à travers les jardins vous fera pénétrer dans le monde de Grand-Pré et revivre l'époque qui a précédé l'épisode tumultueux de la grande Déportation. Nouveau site du patrimoine mondial de l'UNESCO.

**Lieu historique national de
Grand-Pré p. 13**



TERRE-NEUVE-ET-LABRADOR

Pour la vue, et bien plus!

Debout au sommet de Signal Hill, vous pouvez presque entendre le claquement des mousquets et le tonnerre des canons, et même sentir l'odeur de la poudre noire. Découvrez comment les soldats français et britanniques se sont livrés bataille sur ce site, et y ont trouvé la mort; apprenez comment plus tard, Canadiens et Américains épris de gloire et de liberté ont fait front commun pour défendre notre continent. L'histoire marquante de ce champ de bataille saura vous émouvoir.

**Lieu historique national de
Signal Hill p. 11**

LE PLAISIR d'être ensemble

Des visages souriants autour d'un feu crépitant sous la pleine lune. Des rires. Ces moments sont enveloppés d'une aura particulière dans les sites de Parcs Canada partout au Canada atlantique. Forgé par les paysages sauvages et puissants, cet esprit de convivialité est au cœur même de l'imaginaire collectif des gens qui vivent ici. Ces derniers en sont très fiers et prennent beaucoup de plaisir à le partager avec tous les visiteurs.




NOUVEAU-BRUNSWICK

La vie dans la lagune – nature et capture

Découvrez en famille les mystères naturels de la lagune et de ses habitants. Pieds nus, marchez sur le fond sablonneux de cette étendue d'eau salée peu profonde et abritée et observez les escargots, les épinoches et les crevettes grises ainsi que plusieurs autres espèces. Prenez-les dans votre épuisette. Vous pouvez maintenant les examiner, les identifier puis les relâcher. Quelle façon fascinante et satisfaisante d'en apprendre davantage sur la nature!

Parc national Kouchibouguac p. 11



TERRE-NEUVE-ET-LABRADOR

Le plaisir d'être ensemble

Autour d'un feu de camp, sous la voûte étoilée, laissez-vous aller à la détente et à la relaxation en compagnie de vos amis et de votre famille. Faites le récit de vos activités de la journée au parc. Faites griller des guimauves et chantez des chansons, blottis sous une couverture douillette. Vous aurez chaud au cœur lorsque vous vous remémorerez ces rassemblements à Terra-Nova – des moments simples empreints de bonheur.

Parc national Terra-Nova p. 10



© Parcs Canada – Dale Wilson



ÎLE-DU-PRINCE-ÉDOUARD

© Parcs Canada – Chris Reardon



NOUVELLE-ÉCOSSE



TERRE-NEUVE-ET-LABRADOR

Éveillez vos sens

Émerveillez-vous devant le spectacle de l'ammophile qui ondule doucement au sommet d'une magnifique dune de sable. Promenez-vous en admirant un coucher de soleil romantique tandis que les vagues se brisent à vos pieds. Écoutez le cri des oiseaux de rivage. En soirée, dégustez un pique-nique au bord de l'eau. Humez le parfum salin de l'air qui se mêle à celui de la brise estivale. Les plages du parc national de l'Île-du-Prince-Édouard éveilleront vos sens et apaiseront votre esprit.

Parc national de l'Île-du-Prince-Édouard p. 12

Atteindre de nouveaux sommets

Sous le voile de la nuit, vos sens et votre imagination seront complètement éveillés lors des excursions nocturnes du parc national des Hautes-Terres-du-Cap-Breton! La Randonnée au coucher du soleil sur le sentier Skyline, Voir dans le noir, et la Randonnée au royaume des fantômes sont offertes tous les soirs, en juillet et août.

Parc national des Hautes-Terres-du-Cap-Breton p. 13

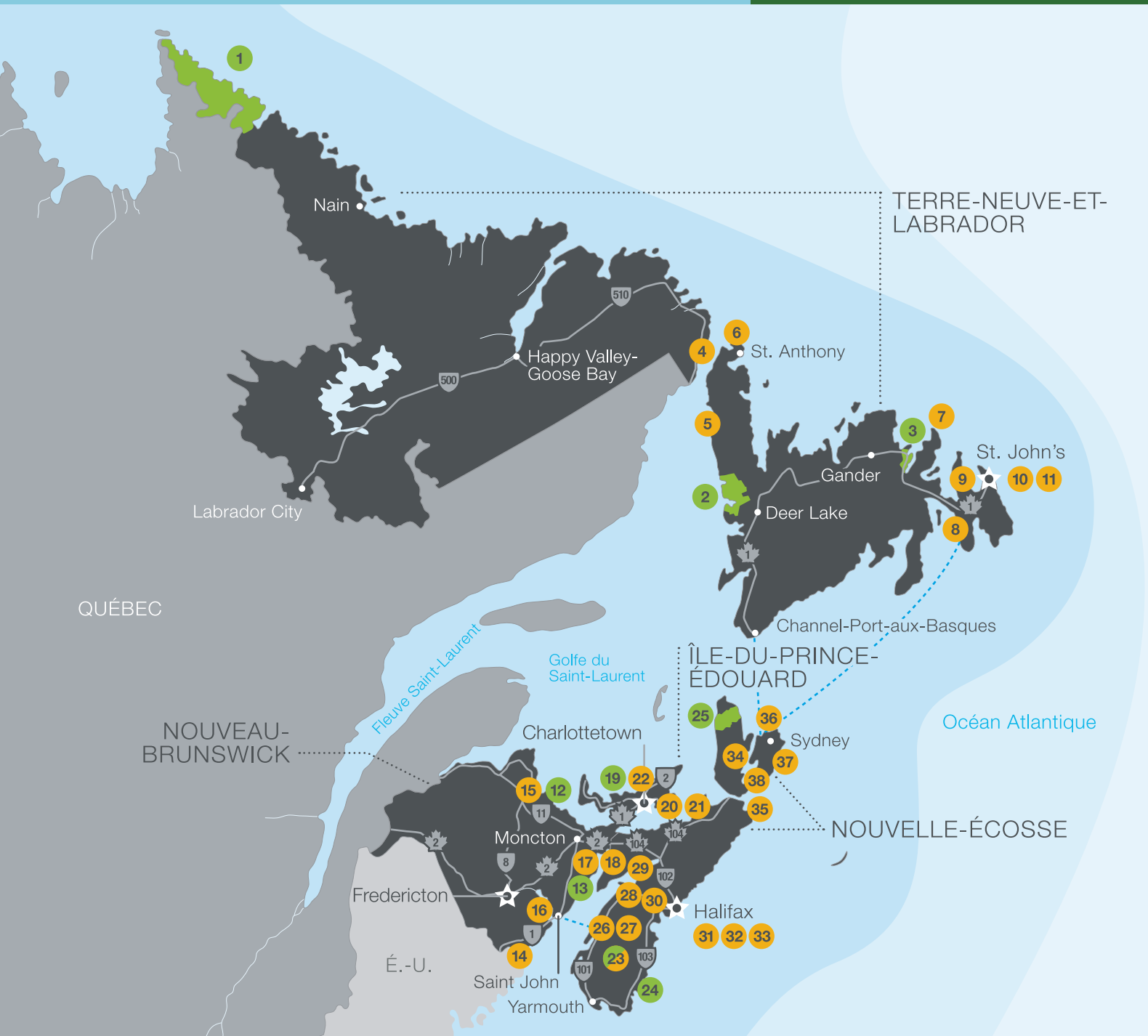
À couper le souffle

Contemplez le paysage saisissant de montagnes millénaires qui plongent dans l'océan. Admirez la toundra sauvage, les prés verts, les plages sablonneuses, les fjords. Posez les pieds sur une plaque du manteau terrestre surgie des profondeurs de l'océan. Ressentez la force qui se dégage de ce site spectaculaire et intemporel. S'adonner à la randonnée pédestre dans le parc national du Gros-Morne, c'est découvrir un univers de contrastes à couper le souffle!

Parc national du Gros-Morne p. 10

Canada atlantique

Parcs nationaux et lieux historiques nationaux du Canada



Terre-Neuve-et-Labrador

- 1 Monts-Torngat p. 10
- 2 Gros-Morne p. 10
- 3 Terra-Nova p. 10
- 4 Red Bay p. 10
- 5 Port au Choix p. 10
- 6 L'Anse aux Meadows p. 10
- 7 Établissement-Ryan p. 10
- 8 Castle Hill p. 10
- 9 Cottage-Hawthorne p. 11
- 10 Signal Hill p. 11
- 11 Phare-de-Cap-Spear p. 11

Nouveau-Brunswick

- 12 Kouchibouguac p. 11
- 13 Fundy p. 11
- 14 Blockhaus-de-St. Andrews p. 11
- 15 Chantier-naval-de-l'île Beaubears, *J. Leonard O'Brien Memorial* p. 11
- 16 Tour-Martello-de-Carleton p. 11
- 17 Monument-Lefebvre p. 12
- 18 Fort-Beauséjour-Fort-Cumberland p. 12

Île-du-Prince-Édouard

- 19 Île-du-Prince-Édouard p. 12
- 20 Port-la-Joye-Fort-Amherst p. 12
- 21 Province House p. 12
- 22 Site patrimonial Green Gables p. 12

Nouvelle-Écosse

- 23 Kejimikujik p. 13
- 24 Kejimikujik-Bord de mer p. 13
- 25 Hautes-Terres-du-Cap-Breton p. 13
- 26 Fort-Anne p. 13
- 27 Port-Royal p. 13
- 28 Grand-Pré p. 13
- 29 Beaubassin et Fort-Lawrence p. 13
- 30 Fort-Edward p. 14
- 31 Citadelle-d'Halifax p. 14
- 32 Tour-Prince-de-Galles p. 14
- 33 Redoute-York p. 14
- 34 Alexander-Graham-Bell p. 14
- 35 Îles-Canso et Fort-de-l'île-Grassy p. 14
- 36 Marconi p. 14
- 37 Forteresse-de-Louisbourg p. 14
- 38 Canal-de-St. Peters p. 14

Répertoire

La section suivante vous donne plus d'informations sur des endroits et expériences exceptionnels au Canada atlantique.

Légende des services et activités

La légende suivante indique quelques activités et services qui sont offerts dans les parcs et les lieux. Repris dans le présent guide, ils vous aideront à planifier votre visite.

- | | |
|--|---|
|  Renseignements |  Plongée |
|  Stationnement |  Chalets rustiques |
|  Accès pour les personnes handicapées |  Yourtes |
|  Interprétation |  Tipis |
|  Stationnement d'autocars |  Parcs Canada oTENTik |
|  Restaurant |  Géocachette |
|  Boutique |  Mammifères marins |
|  Camping |  Sources thermales |
|  Aire de pique-nique |  Photographie |
|  Randonnée |  Glissade |
|  Terrain de jeu |  Alpinisme/Escalade de glace |
|  Belvédère |  Planche à voile |
|  Véhicule de plaisance |  Ski nautique |
|  Cyclisme |  Rafting |
|  Baignade |  Golf |
|  Canotage |  Ski alpin |
|  Kayak |  Équitation |
|  Bateau à moteur |  Traîneau à chiens |
|  Bateau à voile |  Motoneige |
|  Activités hivernales |  Plages |
|  Pêche |  Tennis |
|  Ski de fond |  Abri de pique-nique |
|  Observation des oiseaux |  Vélo de montagne |
|  Patinage | |

Lieu historique national du Phare-de-Cap-Spear

Lieu historique national de la Tour-Martello-de-Carleton

Terre-Neuve-et-Labrador

1 Monts-Torngat




Le nom de cette région, Torngait, dans la langue Inuktitut signifie « lieu habité par les esprits ». Depuis des milliers d'années, c'est le territoire des Inuits et de leurs prédécesseurs. Ce parc national des Monts-Torngat protège quelque 9 700 km² de la région naturelle des montagnes du Labrador du Nord. Les ours blancs chassent les phoques le long de la côte, et les hardes de caribous des monts Torngat et de la rivière George se croisent au cours de leur migration en direction et en provenance de leurs aires de mise bas. Les Inuits continuent d'y pratiquer la chasse et la pêche et de s'y déplacer tout au long de l'année.

Nain, Terre-Neuve-et-Labrador

1-709-458-2417 | parcscanada.gc.ca/torngat

2 Gros-Morne



Gros-Morne est plus qu'un parc national ou un site du patrimoine mondial de l'UNESCO, plus que des cascades, bras de mer, éperons d'érosion, fjords majestueux, plages sablonneuses, prés verdoyants, la rude toundra, des vues magnifiques sur des anciennes montagnes qui plongent dans l'océan et ses villages de pêche colorés avec ses habitants intrigants : C'est un état d'être qui nourrit l'esprit et change votre façon de voir le monde.

Rocky Harbour, Terre-Neuve-et-Labrador

1-709-458-2417 | parcscanada.gc.ca/grosborne

3 Terra-Nova



Éveillez votre goût de l'aventure! Venez découvrir et contempler la beauté saisissante du parc national Terra-Nova, situé aux confins orientaux du Canada. Évadez-vous dans ce paysage enchanteur où la terre et la mer étalent leurs attraits devant vos yeux. Percez les secrets de la forêt boréale insulaire en parcourant des sentiers riches en trésors naturels et culturels. Terminez la journée en beauté avec une agréable soirée de théâtre sous les étoiles. Tout est prêt pour vous faire vivre l'aventure la plus authentique qui soit – la vôtre!

Glovertown, Terre-Neuve-et-Labrador

280 km de St. John's

1-709-533-2801 | parcscanada.gc.ca/terranova

4 Red Bay



Les baleines noires et les baleines boréales, jadis abondantes au large du Labrador, ont attiré au XVI^e siècle les pêcheurs du Pays basque (le Nord de l'Espagne et le Sud de la France). C'est ainsi qu'une industrie prospère reposant sur la production de l'huile de baleine pour l'exportation vers l'Europe s'est développée sur la côte du Labrador de 1550 à la fin du XVI^e siècle. Le dynamique port de Red Bay était au cœur de cette entreprise historique.

Red Bay, Terre-Neuve-et-Labrador

1-709-920-2051 (hors-saison) | 1-709-458-2417

parcscanada.gc.ca/redbay

5 Port au Choix



Situé du côté ouest de la péninsule Great Northern, à Terre-Neuve, Port au Choix est habité depuis des milliers d'années. Jusqu'ici, des vestiges de quatre cultures anciennes ont été mis au jour à Port au Choix : la culture indienne de l'Archaique maritime et les cultures paléoesquimaux du Dorset et de Groswater, et la culture indienne récente. Les archéologues ont passé des années à chercher un site comme celui-ci, qui jette un nouvel éclairage sur les peuples autochtones de cette partie du monde.

Port au Choix, Terre-Neuve-et-Labrador

1-709-861-3522 (hors-saison) | 1-709-458-2417

parcscanada.gc.ca/portaichoix

6 L'Anse aux Meadows



Les reconstitutions de trois huttes vikings sont le point d'intérêt de ce lieu archéologique, la plus ancienne colonie européenne connue au Nouveau Monde. Les vestiges archéologiques sur place ont été déclarés site du patrimoine mondial par l'UNESCO en 1978. Des expositions expliquent le mode de vie des Vikings et la découverte archéologique du site et présentent des objets vikings. Les visiteurs peuvent aussi explorer les sentiers menant aux baies et aux lacs des environs.

St. Lunaire-Griquet, Terre-Neuve-et-Labrador

1-709-623-2608 (hors-saison) | 1-709-458-2417

parcscanada.gc.ca/meadows

7 Établissement-Ryan



Ce lieu historique national est une fenêtre sur l'histoire pittoresque de la pêche sur la côte Est du début du 16^e siècle jusqu'aux années 1950. En visitant la propriété riveraine de James Ryan Ltd. restaurée, vous comprenez pourquoi la morue a joué un rôle si important dans la vie des Terre-Neuviens.

Bonavista, Terre-Neuve-et-Labrador

1-709-468-1600 | parcscanada.gc.ca/etablissementryan

8 Castle Hill



Castle Hill présente les vestiges de fortifications françaises et britanniques des XVII^e et XVIII^e siècles. Les visiteurs peuvent découvrir comment se déroulait la vie quotidienne des pêcheurs et des soldats français à Plaisance, Terre-Neuve. Le site offre une vue imprenable de la ville de Placentia et de son port.

Jerseyside, Terre-Neuve-et-Labrador

1-709-227-2401 | parcscanada.gc.ca/castlehill



Parc national des Hautes-Terres-du-Cap-Breton



Parc national de l'Île-du-Prince-Édouard



Parc national du Gros-Morne

9 Cottage-Hawthorne



Le cottage Hawthorne a servi de résidence au capitaine Bob Bartlett, le célèbre explorateur de l'Arctique, durant ses séjours à Brigus (Terre-Neuve). Le cottage est un excellent exemple de l'architecture pittoresque de Terre-Neuve et contient des objets et des souvenirs que le capitaine Bob a rapportés de ses voyages.

St. John's, Terre-Neuve-et-Labrador
1-709-528-4004
parcscanada.gc.ca/cottagehawthorne

10 Signal Hill



Du haut de la tour Cabot, vous avez une vue imprenable sur St. John's et sur l'Atlantique Nord. Il n'est guère étonnant que grâce à un tel avantage stratégique, Signal Hill ait accueilli les défenses du port du 18^e siècle jusqu'à la Seconde Guerre mondiale. Des siècles avant l'avènement de la radio navire-terre, les signaleurs scrutaient l'océan pour repérer les navires à destination de St. John's. C'est ici, en 1901, que Marconi a reçu le premier signal transatlantique sans fil.

St. John's, Terre-Neuve-et-Labrador
1-709-772-5367 | parcscanada.gc.ca/signalhill

11 Phare-de-Cap-Spear



Le plus ancien phare de Terre-Neuve et Labrador encore debout est situé sur la pointe de terre la plus à l'est de l'Amérique du nord. Il illustre la façon dont pouvait se dérouler la vie d'un gardien de phare et de sa famille au milieu du XIX^e siècle. Le paysage qui entoure le phare est des plus spectaculaires et on peut y observer des baleines, des oiseaux de mer et des icebergs.

St. John's, Terre-Neuve-et-Labrador
1-709-772-5367 | parcscanada.gc.ca/capspear

Nouveau-Brunswick


12 Kouchibouguac



Kouchibouguac offre une fascinante mosaïque de tourbières, de marais salés, d'estuaires, de systèmes d'eau douce, de lagunes abritées, d'anciens champs et de forêts aux arbres majestueux. Les merveilles naturelles abondent dans ce parc qui s'enorgueillit de posséder vingt-cinq kilomètres de dunes de sable en constant mouvement servent d'habitat au pluvier siffleur, un oiseau dont l'espèce a été classifié « en péril ». On peut aussi y apercevoir des colonies de phoques, gris et communs, se prélassant au soleil.

Miramichi, Nouveau-Brunswick
1-506-876-2443 | parcscanada.gc.ca/kouchibouguac

13 Fundy



Le parc national Fundy englobe quelques-unes des dernières régions sauvages du sud du Nouveau-Brunswick. Les collines calédoniennes boisées où dominent les résineux s'étendent jusqu'à la baie de Fundy, grande productrice de brouillard. L'amplitude des marées dans la baie de Fundy est la plus forte du monde. Regardez les bateaux de pêche aller et venir au rythme des marées. À l'intérieur des terres, explorez les forêts luxuriantes et les profondes vallées fluviales.

Alma, Nouveau-Brunswick
1-506-887-6000 | parcscanada.gc.ca/fundy

14 Blockhaus-de-St. Andrews



Le lieu historique national du Blockhaus-de-St. Andrews est situé dans la pittoresque ville de villégiature de St. Andrews, au sud-ouest du Nouveau-Brunswick. Ici, vous vous plongerez dans une époque troublée par des conflits le long de la frontière entre le Nouveau-Brunswick et les États-Unis. Imaginez une époque où ces voisins étaient sur un pied de guerre. Craignant une invasion américaine, les villageois ont bâti ce blockhaus d'après les prescriptions militaires pendant la Guerre de 1812.

St. Andrews, Nouveau-Brunswick
1-506-529-4270
parcscanada.gc.ca/blockhausstandrews

15 Chantier-naval-de-l'île Beaubears, J. Leonard O'Brien Memorial



Une si petite île et un si grand rôle dans l'histoire! En l'explorant, vous découvrez en lisant les panneaux d'interprétation que ce lieu abrite le seul site archéologique connu, encore intact, qui représente l'importance nationale de la construction des navires en bois au Nouveau-Brunswick durant le 19^e siècle.

Nelson, Nouveau-Brunswick | 36 km de Miramichi, NB
1-506-622-8526 | parcscanada.gc.ca/beaubears

16 Tour-Martello-de-Carleton



La tour martello de Carleton date de la Guerre de 1812 et a joué un rôle primordial dans l'endiguement des conflits jusqu'à la Deuxième Guerre mondiale. Les visiteurs peuvent voir une poudrière et des baraquements restaurés, ainsi que des expositions dans la tour et dans le centre d'accueil. La tour offre également une vue spectaculaire sur Saint John et son port.

Saint John, Nouveau-Brunswick
1-506-636-4011
parcscanada.gc.ca/tourmartelodecarleton



Parc national et lieu historique national Kejimikujik

Lieu historique national de la Citadelle-d'Halifax

17 Monument-Lefebvre



L'édifice patrimonial du Monument-Lefebvre est le symbole de la renaissance de l'Acadie contemporaine. Il est un signe tangible qui permet à tous d'apprécier l'histoire, la culture et les réalisations du peuple acadien. L'exposition «L'Odyssée acadienne» est en quelque sorte un centre d'interprétation culturelle où les visiteurs peuvent se plonger dans un univers acadien. On y explore les jalons de la renaissance acadienne, notamment l'éducation, la religion, la politique, l'économie et des aspects culturels du passé comme du présent.

Memramcook, Nouveau-Brunswick
23 km de Moncton, NB
1-506-758-9808 | parcscanada.gc.ca/lefebvre

18 Fort Beauséjour – Fort Cumberland



Situé à côté de la baie de Fundy, sur la frontière entre le Nouveau-Brunswick et la Nouvelle-Écosse, Fort Beauséjour – Fort-Cumberland est à la croisée de l'histoire naturelle et culturelle. Vous trouvez fascinant de vous promener dans ce lieu historique où s'est jadis joué l'avenir de l'Amérique du Nord.

Vous vous sentez un lien avec les soldats qui ont autrefois élu domicile dans ce fort. À l'écoute de vos émotions, vous pouvez sentir leur courage, et aussi leur peur.

Aulac, Nouveau-Brunswick | 60 km de Moncton, NB
1-506-364-5080 | parcscanada.gc.ca/beausejour

Île-du-Prince-Édouard

19 Île-du-Prince-Édouard



Laissez-vous séduire par les kilomètres de plages préservées et les paysages enchanteurs de ce parc national, ainsi que par les oiseaux de rivage qui volent joyeusement. En balade, tôt le matin sur une plage pittoresque, vous contemplez le rythme de votre vie. Chaque vague est un nouveau commencement, un mouvement répété depuis des millénaires. Ces remarquables combinaisons de paysages terrestres et marins proposent toujours de nouvelles expériences et chaque recommencement transporte votre esprit sur la douce brise de l'océan.

Queens, Île-du-Prince-Édouard
1-902-672-6350 | parcscanada.gc.ca/ipe

20 Port-la-Joye – Fort Amherst



Le lieu historique national de Port-la-Joye-Fort Amherst commémore la première colonie européenne permanente dans l'Île-du-Prince-Édouard. On peut encore voir les vestiges herbeux du fort britannique; les expositions sur place expliquent l'histoire de l'endroit. Du lieu, on a une excellente vue sur la campagne et le port de Charlottetown.

Rocky Point, Île-du-Prince-Édouard
1-902-566-7626 | parcscanada.gc.ca/portlajoye

21 Province House



Berceau de la Confédération et siège de l'assemblée législative de l'Île-du-Prince-Édouard depuis 1847, le lieu historique national Province House est un repère historique érigé à Charlottetown. Les visiteurs en apprendront sur l'histoire du lieu et sur l'assemblée législative actuelle par le biais de visites guidées, des expositions et d'une présentation audio visuelle.

Charlottetown, Île-du-Prince-Édouard
1-902-566-7626 | parcscanada.gc.ca/provincehouse

22 Site patrimonial Green Gables



Remontez dans le temps et imaginez Anne dévaler le Sentier des amoureux en sautillant. Une douce brise vous caresse lorsque vous quittez le jardin pour visiter la Forêt hantée. Les sérénades des oiseaux accompagnent votre promenade sur les terres de la maison Green Gables et du domicile de L. M. Montgomery à Cavendish.

Cavendish, Île-du-Prince-Édouard
1-902-963-7874 | parcscanada.gc.ca/greengables



Lieu historique national de Grand-Pré



Parc national Fundy



Parc national du Gros-Morne

Nouvelle-Écosse

23 Kejimikujik



Kejimikujik est le seul parc national au Canada à être aussi un lieu historique national. Découvrez un paysage riche du patrimoine culturel des Mi'kmaw, notamment les anciennes routes de canot, les sentiers de portage, les lieux de pêche et l'une des plus grandes collections de spécimens d'art rupestre autochtone d'Amérique du Nord, mieux connus sous le nom de pétroglyphes. Explorez la nature tranquille de Kejimikujik et son territoire de forêts calmes et de lacs rocheux qui coulent doucement dans les rivières. Découvrez la plus grande aire sauvage protégée des Maritimes, porte d'entrée par excellence de la réserve de la biosphère Southwest Nova.

**Maitland Bridge, Nouvelle-Écosse | 170 km de Halifax, NS
1-902-682-2772 | parcscanada.gc.ca/keji**

24 Kejimikujik – Bord de mer



Découvrez les promontoires à couper le souffle, les anses isolées et les sables étincelants de grenat du rivage de Kejimikujik – le littoral sauvage du parc national Kejimikujik. Apportez votre casse-croûte et votre appareil-photo et explorez les sentiers menant à une plage de sable blanc qui semble s'étendre à l'infini et qui borde des eaux turquoise cristallines. Observez les phoques qui se font dorer au soleil sur les rochers au large et, plus loin, admirez le va-et-vient des oiseaux de mer, dont le pluvier siffleur, une espèce en voie de disparition, qui niche chaque été dans le parc.

**Port Jolie, Nouvelle-Écosse | 170 km de Halifax, NS
1-902-682-2772 | parcscanada.gc.ca/keji**

25 Hautes-Terres-du-Cap-Breton



Planifiez une aventure exaltante dans la capitale de la randonnée pédestre de l'est du Canada. Les vingt-six sentiers, qui couvrent cent cinquante kilomètres, vous feront découvrir un paysage des plus divers : des côtes océaniques, des points de vue panoramiques, la taïga (un type de forêt peu commun) et de splendides cascades. Escaladez plus de 1 500 mètres et brûlez 40 000 calories en observant au passage orignaux, aigles et baleines. La magnifique rive nord du Cap-Breton et les plateaux saisissants du Cabot Trail, réputé dans le monde entier, n'attendent que vous.

**Ingonish Beach, Nouvelle-Écosse
1-902-224-2306 | parcscanada.gc.ca/capbreton**

26 Fort-Anne



Perché sur les rives du bassin de l'Annapolis, le fort Anne est le plus ancien lieu historique national du Canada. Ici, les bâtisseurs de l'empire européen se sont disputé la domination du territoire aux XVII^e et XVIII^e siècles. Visitez le Quartier des officiers, où vous pourrez faire l'expérience de la vie des soldats et découvrir le rôle qu'a joué ce fort en forme d'étoile dans la colonisation, l'établissement et le gouvernement de la Nouvelle-Écosse. L'impressionnante tapisserie historique du fort rappelle le drame et les intrigues qui ont façonné le riche passé historique de l'endroit.

**Annapolis Royal, Nouvelle-Écosse | 205 km de Halifax, NS
1-902-532-2397 | parcscanada.gc.ca/fortanne**

27 Port-Royal



Le lieu historique national de Port-Royal présente la reconstruction de l'Habitation où, en 1605, Samuel de Champlain contribue à fonder l'un des premiers établissements européens en Amérique du Nord. Écoutez les interprètes en costumes d'époque et participez à une démonstration de techniques anciennes pour comprendre tous les défis qui attendaient les Français qui ont façonné notre histoire. Laissez libre cours à votre imagination lors d'une promenade le long des rives du bassin de l'Annapolis et posez les yeux sur le paysage que Champlain a pu voir à son arrivée. Comme lui, vous découvrirez un nouvel horizon.

**Port Royal, Nouvelle-Écosse | 205 km de Halifax, NS
1-902-532-2898 | parcscanada.gc.ca/portroyal**

28 Grand-Pré



Ce lieu historique national rend hommage à la force du peuple acadien. La Déportation tragique exécutée entre 1755 et 1762 vous touchera.

En contemplant le visage de la statue qui s'élève ici, vous y voyez le symbole de la force collective des Acadiens. Pour Évangéline, il n'y a ni froid en hiver, ni chaleur en été : il n'y a qu'un espoir éternel, ou peut-être une larme ou deux, alors qu'elle demeure là, éternellement ancrée à ses terres, sa patrie.

**Grand Pré, Nouvelle-Écosse
1-902-542-3631 | parcscanada.gc.ca/grandpre**

29 Beaubassin



Au XVII^e et XVIII^e siècles, Beaubassin était l'une des régions les plus peuplées de l'Acadie et occupait un endroit stratégique. Le village, qui était sous la férule britannique depuis 1713, a été incendié par les Français en 1750 pour obliger ses habitants à se relocaliser à Beauséjour, du côté français de la rivière.

**Beaubassin, Nouvelle-Écosse
506-364-5080**

29 Fort Lawrence



En 1750, les Britanniques ont construit le fort Lawrence à l'endroit où se situait auparavant le village de Beaubassin. Ils y demeurèrent jusqu'en juin 1755, au moment où ils ont traversé la rivière Mésagouèche pour capturer le fort Beauséjour. Le fort Lawrence fut abandonné l'année suivante.

**Beaubassin, Nouvelle-Écosse
506-364-5080**



Site patrimonial Green Gables



Lieu historique national du Blockhaus-de-St. Andrews

30 Fort-Edward



Authentique et évocateur, le fort Edward est tout simplement captivant. Entrez dans une autre époque et venez écouter l'histoire du plus ancien blockhaus qui existe encore au Canada. Il a été construit en 1750 pour protéger la route reliant Annapolis Royal et la nouvelle capitale, Halifax. Du haut de la colline, admirez la vaste vallée fluviale autrefois principalement habitée par les Mi'kmaq et les Acadiens. Découvrez comment vivaient et travaillaient les soldats britanniques et apprenez pourquoi cet emplacement stratégique a joué un rôle crucial dans l'établissement d'un bastion britannique en Nouvelle Écosse.

Windsor, Nouvelle-Écosse | 65 km de Halifax, NS
1-902-532-2321 | parcscanada.gc.ca/fortedward

31 Citadelle-d'Halifax



En entrant dans la citadelle d'Halifax, vous serez transportés à l'époque de la reine Victoria, alors qu'Halifax était une importante base navale de l'Empire britannique, gardée par les soldats en kit du 78th Highlander. Soutenez un havresac de soldat dans les casernes restaurées, laissez-vous impressionner par l'Artillerie royale qui commande le tir de canon de midi et aidez une femme de soldat dans ses tâches quotidiennes. Amusez-vous à écouter le son des cornemuses et des tambours – nous sommes en 1869!

Halifax, Nouvelle-Écosse
1-902-426-5080 | parcscanada.gc.ca/citadellehalifax

32 Tour Prince-de-Galles



Au cœur d'Halifax se trouve le très prisé parc Point Pleasant, dans lequel vous découvrirez, au milieu d'une clairière, une tour en pierre grise qui ressemble à un château médiéval en miniature. La tour du Prince de Galles, premier fort de ce genre en Amérique du Nord, a été construite à la demande du prince Édouard, duc de Kent, en 1796-1797 pour protéger les batteries de tir britanniques contre les attaques des Français. Aujourd'hui, la tour fait partie du système de défense historique d'Halifax, qui comprend l'imposante citadelle d'Halifax au centre de la ville.

Halifax, Nouvelle-Écosse
1-902-426-5080 | parcscanada.gc.ca/tourprincegalles

33 Redoute-York



La redoute York, qui surplombe l'embouchure du port d'Halifax, a joué un rôle crucial dans la défense de la ville jusqu'à la Seconde Guerre mondiale. Admirez la vue panoramique imprenable de Lookout Hill ou des remparts en terre; vous pouvez facilement imaginer la réticence d'une flotte ennemie à l'idée d'affronter la ligne des canons imposants qui longent encore les murs herbeux. Empruntez les sentiers et essayez d'imaginer à quoi ressemblait le port en 1793 – la vue est saisissante.

Halifax, Nouvelle-Écosse
1-902-426-5080 | parcscanada.gc.ca/redouteyork

34 Alexander-Graham-Bell



En explorant ce site, vous éprouvez un sentiment de transcendance. La profondeur de la pensée de Bell et l'étendue de son imagination suscitent votre propre réflexion et stimulent votre imagination.

Des modèles, répliques, photographies, artefacts et films vous font entrevoir l'esprit d'un homme qui a contribué à façonner le monde moderne. Laissez-vous captiver par le génie créateur de cet inventeur de renommée mondiale et son héritage incroyable.

Baddeck, Nouvelle-Écosse
1-902-295-2069 | parcscanada.gc.ca/bell

35 Îles-Canso et du Fort-de-l'Île-Grassy



Au fil de votre exploration, vous imaginez que vous êtes au début du 18^e siècle et que vous regardez les pêcheurs français tirant leurs chaloupes sur le rivage. Bientôt, les petits bateaux de pêche seront déchargés, et la morue sera salée, séchée et expédiée en Europe, en Amérique et dans les Caraïbes. Par leurs cris, les mouettes vous bercent de sonorités qui imprégneront les saisissants souvenirs laissés par ce paysage marin.

Baddeck, Nouvelle-Écosse
1-902-295-2069 | parcscanada.gc.ca/ilescanso

36 Marconi



Ce lieu historique national du Canada souligne le travail de Marconi qui a contribué à la mise en place du réseau moderne de communications mondiales. En 1902, le premier message radio officiel a été transmis de ce lieu jusqu'en Angleterre. Les visiteurs peuvent explorer l'exposition sur la télégraphie sans fil et parcourir le sentier d'interprétation qui mène à la première station de transmission.

Baddeck, Nouvelle-Écosse
1-902-295-2069 | parcscanada.gc.ca/marconi

37 Forteresse-de-Louisbourg



Visitez la plus grande reconstruction historique en Amérique du Nord. Pendant que vous sillonnez les charmantes rues et admirez les bâtiments de cette ancienne place forte française, vos sens vous plongent dans les décors, les sons et les odeurs du 18^e siècle.

Le glissement de vos doigts sur les remparts de pierre, les voix des acteurs de reconstitutions historiques et le crépitement du feu du forgeron vous invitent à faire une incursion dans l'histoire et à vivre des moments uniques.

Louisbourg, Nouvelle-Écosse
1-902-733-3552 | parcscanada.gc.ca/louisbourg

38 Canal-de-St.-Peters



Le canal de St. Peters est beaucoup plus qu'un canal de 800 mètres qui relie l'Atlantique Nord au célèbre lac Bras d'Or du Cap-Breton. Pendant que votre embarcation de plaisance traverse la seule écluse en fonction de la Nouvelle-Écosse, vous réalisez que ce paisible voyage dans le sillage de l'histoire vous fait communier avec le passé coloré de la région.

Baddeck, Nouvelle-Écosse
1-902-295-2069 | parcscanada.gc.ca/canalstpeters

ÇA, C'EST génial!



D'un océan à l'autre, Parcs Canada protège et met en valeur des endroits magnifiques. Découvrez, vivez, soyez inspirés!

44
parcs nationaux

Paysages spectaculaires, faune et flore fascinantes, habitats irremplaçables.

167
lieux historiques nationaux

D'extraordinaires témoins de notre passé, conservés pour les générations à venir.

4
aires marines nationales de conservation

Invitations à la nature, à l'aventure, à l'apprentissage et à la découverte.

HÉ LES PARENTS!

PARCS CANADA VOUS PRÉSENTE
UN NOUVEAU PROGRAMME ENLEVANT
POUR TOUTE LA FAMILLE.



UN PEU D'AUDACE
UN DE DÉLIRE
BEAUCOUP DE VIE!
PLAISIR EN VUE!

PARCSCANADA.GC.CA/XPLORATEURS

1-888-773-8888

CE PROGRAMME EST OFFERT AUX ENDROITS SUIVANTS :



LIEU HISTORIQUE DE LA TOUR-
MARTELLO-DE-CARLETON



LIEU HISTORIQUE NATIONAL
DU FORT-BEAUSÉJOUR-FORT-CUMBERLAND



PARC NATIONAL FUNDY



SITE PATRIMONIAL
GREEN GABLES


PARC NATIONAL DE
L'ÎLE-DU-PRINCE-ÉDOUARD



LIEU
HISTORIQUE
NATIONAL
ALEXANDER-
GRAHAM-BELL



LIEU HISTORIQUE
NATIONAL DE LA
FORTERESSE-DE-
LOUISBOURG




LIEU HISTORIQUE NATIONAL FORT-ANNE



PARC NATIONAL DES
HAUTES-TERRES-
DU-CAP-BRETON

LIEU HISTORIQUE
NATIONAL
DE LA
CITADELLE-D'HALIFAX



PARC NATIONAL ET
LIEU HISTORIQUE NATIONAL
KEJIKUJIK

LIEU HISTORIQUE NATIONAL DE PORT-ROYAL



LIEU HISTORIQUE
NATIONAL
DE SIGNAL HILL



LIEU HISTORIQUE
NATIONAL DE
L'ANSE AUX MEADOWS



PARC NATIONAL
DU CANADA
DU GROS-MORNE



LIEU HISTORIQUE NATIONAL DE RED BAY



PARC NATIONAL
TERRA-NOVA



LIEU HISTORIQUE
NATIONAL
DE PORT AU CHOIX



Louisbourg300

Soyez de la fête!



Soyez des nôtres en 2013 pour célébrer le 300^e anniversaire de la fondation de Louisbourg au lieu historique national de la Forteresse-de-Louisbourg en Nouvelle-Écosse. Préparez-vous à célébrer trois siècles d'histoire!

Dînez, chantez et dansez dans cette ville fortifiée du 18^e siècle.

**POUR PLUS D'INFORMATION
SUR LA PROGRAMMATION**
parcscanada.gc.ca/louisbourg300



Initiation au camping

Venez vous initier au camping en famille et participez à différentes activités! Pour réserver, appelez au 1-888-773-8888.

[parcscanada.gc.ca/
initiationaucamping](http://parcscanada.gc.ca/initiationaucamping)



La carte d'entrée Découverte de Parcs Canada

Cette carte d'entrée annuelle vous donne des occasions illimitées d'apprécier plus de 100 endroits participants de Parcs Canada.

parcscanada.gc.ca/carteentree



Découvrez nos applications pour appareils mobiles

Dégustez des recettes d'antan avec notre application **Patrimoine gourmand**.

Obtenez tous les secrets du camping avec notre application **Initiation au camping**.

parcscanada.gc.ca/apps-fr
iPhone/iPod | Android | Blackberry



Mon Passeport Parcs

Permet à tous les élèves de secondaire 2 et de 8^e année au Canada de visiter GRATUITEMENT pendant une année entière plus de 200 trésors nationaux de Parcs Canada.

Pour plus d'information
monpasseportparcs.ca

Présenté en
collaboration avec



Communiquez avec Parcs Canada pour planifier vos propres expériences inoubliables au Canada atlantique.



© Parcs Canada - John Sylvester

📷 Parc national de l'Île-du-Prince-Édouard

RÉSERVATIONS

reservation.parcscanada.gc.ca
1-877-RESERVE (737-3783)

INFORMATION

parcscanada.gc.ca
1-888-773-8888

SUIVEZ-NOUS :



facebook.com/
parcscanada



twitter.com/
parcscanada



youtube.com/
parcscanada

5 autres
régions
À
DÉCOUVRIR



QUÉBEC



ONTARIO



PRAIRIES CANADIENNES



OUEST CANADIEN



NORD CANADIEN

Toutes les images © Parcs Canada
à moins d'indication contraire

*This publication is also available
in English*

Vous trouverez ces guides sur notre site Internet