



Découvrez

PARCS CANADA

au Canada atlantique

CANADA

150



 Parc national Kouchibouguac



Parcs
Canada

Parks
Canada

Canada

CÉLÉBREZ LE 150^e DU CANADA!



En 2017, nous fêtons le 150^e anniversaire de la Confédération canadienne. Trouvez la clé des trésors naturels du Canada, ouvrez-vous aux récits évoquant les cultures autochtones, initiez-vous au camping et à la rame et venez célébrer avec nous le centenaire des lieux historiques nationaux du Canada.


UNE ENTRÉE LIBRE VERS LA DÉCOUVERTE!

Gracieuseté du Canada, la carte d'entrée Découverte 2017 vous offre l'entrée gratuite pour toute l'année à tous les sites de Parcs Canada d'un océan à l'autre!

Commandez votre carte dès maintenant au www.parcscanada.gc.ca ou par téléphone au 1-888-773-8888.



#MontrezVotreCarte



CONCOURS DÉCOUVREZ LE CANADA

Participez au concours Découvrez le Canada et courez la chance de gagner un voyage inoubliable de sept jours pour quatre personnes dans l'ouest de Terre-Neuve, l'une des trois fins de semaine d'escapade dans une tente oTENTik de Parcs Canada, des produits dérivés, et plus encore!

Le concours se termine le 30 septembre 2017.

En collaboration avec :



Ce n'est pas tout! **À compter de 2018, l'entrée sera gratuite pour les enfants de moins de 18 ans!**

BIENVENUE!



Lieu historique national de la **Forteresse-de-Louisbourg**



Parc national **Kouchibouguac**



Parc national des **Hautes-Terres-du-Cap-Breton**

TABLE DES MATIÈRES

■ Du plus traditionnel... au plus original!	2
■ Faites le plein de nature et de culture!	3
■ Ensemble dans la nature	4
■ Trésors cachés	6
■ Évènements à ne pas manquer	8
■ Carte du Canada atlantique	10
■ Répertoire	
■ Terre-Neuve-et-Labrador	12
■ Nouveau-Brunswick	13
■ Île-du-Prince-Édouard	13
■ Nouvelle-Écosse	14

Découvrez Parcs Canada!

Que vous soyez à la recherche **d'aventure**, de **plaisir en famille** ou de **détente**, les sites de Parcs Canada ont une panoplie d'expériences à vous offrir. Escaladez des parois, découvrez des créatures de la mer, faites un pique-nique en famille ou blottissez-vous près du feu.

Il n'y a jamais eu de meilleur moment pour faire une visite!

DU PLUS TRADITIONNEL ... AU PLUS ORIGINAL!



© Parcs Canada / É. Le Bel

LE COCON

Ce cocon sphérique suspendu aux arbres peut accueillir jusqu'à quatre personnes et offre une vue spectaculaire sur la mer. Il se trouve près de Ingonish Beach dans le **parc national des Hautes-Terres-du-Cap-Breton**.

Composez le 1-902-285-2535 pour réserver.



CHALET RUSTIQUE

Venez essayer l'un des 6 nouveaux chalets rustiques au terrain de camping Berry Hill du **parc national du Gros-Morne**. Ces chalets spacieux de 4,8 m x 6 m abritent des lits superposés et un chaleureux poêle à bois ainsi qu'une véranda abritée de 1,2 mètre.



OTENTIK

La tente oTENTik propose une façon originale d'allier confort du foyer et aventure en plein air. Plutôt bord de l'eau? Ami des bêtes? Wi-Fi? Sans réseau? Quelle que soit votre préférence, nos offres oTENTik sont adaptées à tout type de campeur. Voilà une façon simple de profiter de la vraie nature du **parc national Terra-Nova**.



GOUTTE D'Ô

Cet hébergement unique en forme de gouttelette d'eau est équipé d'un divan-lit et d'une mezzanine hamac au-dessus. Il est idéal pour un couple ou une famille de quatre personnes. Il se trouve au terrain de camping de la pointe Wolfe dans le **parc national Fundy**.

Composez le 1-506-887-6000 pour réserver.



CAMPING EN VR

Passez une nuit à la belle étoile dans le confort de votre VR au **parc national Kouchibouguac**. Les grands emplacements de camping donnent un sentiment d'intimité et de tranquillité et, avec des plages et des pistes de vélo de montagne à proximité, chacun y trouvera son bonheur.

SAUF INDICATION CONTRAIRE, RÉSERVEZ AU WWW.RESERVATION.PC.GC.CA

FAITES LE PLEIN DE NATURE ET DE CULTURE!



3 JOURS

Parc national et lieu historique
national Kejimikujik

Nouvelle-Écosse



ACTIVITÉS



JOUR 1

Halifax à Maitland Bridge, 168 km

Rendez-vous au parc national et lieu historique national Kejimikujik pour un peu de détente en plein air et un éveil culturel stimulant.

Dégourdissez-vous les jambes en faisant de la randonnée le long des berges boisées de la rivière d'eaux vives Mersey jusqu'aux chutes Mills pour un pique-nique.

Dans la soirée, profitez de la seule réserve de ciel étoilé de la Nouvelle-Écosse en visitant le Cercle céleste, le lieu parfait pour observer les cieux. Regardez Saturne avec notre télescope sur place dans le cadre d'un programme d'interprétation ou louez une trousse d'observation du ciel étoilé Keji et profitez par vous-même d'une vue spectaculaire du ciel étoilé.

Endormez-vous au son du clapotis des vagues du lac Kejimikujik dans le confort de votre oTENTik.



JOUR 2

Commencez la journée par une visite guidée des pétroglyphes mi'kmaq et découvrez 4000 ans d'histoire. Parcourez l'affleurement rocheux avec ses marques gravées, un peu d'eau et un trait de main révèle un trésor précieux.

Louez un canot/kayak ou apportez le vôtre pour explorer les voies de navigation traditionnelles des Mi'kmaq. Mieux encore, montez à bord du canot micmac de 11,5 m (38 pi) pour une excursion guidée.

Rendez-vous à la plage de Slapfoot et baignez-vous dans les eaux chaudes du lac Keji. C'est le moment parfait pour se détendre et nager.

En fin de journée, promenez-vous le long du sentier Slapfoot puis installez-vous confortablement dans votre tente oTENTik pour admirer le beau coucher de soleil.



JOUR 3

Maitland Bridge à Port Joli, 93 km

Roulez le long du paysage pittoresque de Kejimikujik sur la route 8 jusqu'à un paradis côtier, Kejimikujik Bord de mer.

Faites une marche dans un labyrinthe d'arbustes denses, l'horizon s'ouvrira graduellement pour dévoiler de merveilleuses plages de sable blond et des eaux turquoise qui rappellent celles des zones tropicales. Magnifique... l'endroit idéal pour un pique-nique.

Observez des phoques se prélassant sur les îlots en mer et si vous êtes chanceux, vous apercevrez le charmant pluvier siffleur, une espèce en voie de disparition.

Retour à Halifax, 174 km



ENSEMBLE DANS LA NATURE

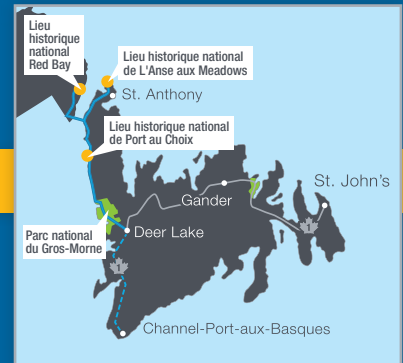
7 JOURS

Ouest de Terre-Neuve

Terre-Neuve-et-Labrador




ITINÉRAIRE ET VISITES



JOUR 1

Arrivez à Deer Lake par transport aérien ou à Port aux Basques par traversier.

Conduisez vers le nord jusqu'au parc national du Gros-Morne.
66 km ou 334 km



JOUR 2

Parc national du Gros-Morne

Profitez d'une excursion en bateau sur l'étang Western Brook. Vous pourrez ressentir la brume des cascades vertigineuses déferlant des falaises de 700 m entourant ce lac formé par la glace.



JOUR 3

Faites une visite guidée des Tablelands, une merveille géologique et un segment rare du manteau exposé de la Terre. Marchez au bord de la côte ou relevez le défi d'une randonnée jusqu'au sommet des monts du Gros-Morne. En soirée, assistez à l'un des nombreux concerts, pièces de théâtre ou festivals et partagez histoires et musique avec les résidents locaux.



JOUR 4

Lieu historique national de L'Anse aux Meadows, 376 km

Fasciné par les Vikings? Visitez le seul site des Vikings connu en Amérique du Nord. Retournez dans le temps alors qu'ils vous démontrent leurs connaissances et vous racontent leurs histoires.



JOUR 5

**Lieu historique national Red Bay
217 km**

Faites un court voyage jusqu'au Labrador et visitez une station de baleiniers basques du 16^e siècle, jadis le plus grand port de baleiniers au monde. Rencontrez le « fantôme » d'un marin basque qui vous racontera des récits sur la vie de baleinier.



JOUR 6

Lieu historique national de Port au Choix et le parc national du Gros-Morne
356 km

Faites un arrêt au lieu historique national de Port au Choix et continuez ensuite votre route jusqu'à Gros-Morne. Pique-nique en main, rendez-vous au phare de Lobster Cove Head pour admirer les couleurs phénoménales du coucher de soleil.



JOUR 7

Repartez vers Deer Lake ou Port aux Basques
66 km ou 334 km

Prochain voyage? L'est de Terre-Neuve et ses paysages magnifiques.



**PLANIFIEZ VOTRE VISITE AU WWW.PARCSCANADA.GC.CA/VISITEZ
ET DÉCOUVREZ D'AUTRES ITINÉRAIRES.**

TRÉSORS CACHÉS

SUGGESTIONS DU PERSONNEL

UN TRÉSOR VENU D'AILLEURS

« Ce que je préfère dans le **parc national Kouchibouguac**, c'est le sentier de la tourbière. La vue depuis la tour d'observation est à couper le souffle et marcher sur le sentier donne presque l'impression d'être sur une autre planète! C'est vraiment unique. J'adore! »

André – Responsable du contenu Internet et des nouveaux médias



SALLIKULUK

« Depuis plusieurs générations, l'Île Rose, (Sallikuluk en Inuktitut) est occupée par des Inuits qui y vivent, chassent, s'y rassemblent et s'y rencontrent. Cette petite île, qui fait partie du **parc national des Monts-Torngat**, dans la Baie Saglék, tient également lieu de cimetière pour les Inuits, car elle abrite plus de 600 tombes en pierres traditionnelles. Lorsque vous posez le pied sur l'île, vous savez que vous débarquez dans un endroit unique en son genre. »

Gary – Directeur



SENTIER DES DUNES-DE-GREENWICH

« Mon endroit favori au **parc national de l'Île-du-Prince-Édouard**, c'est le sentier des Dunes-de-Greenwich. Bien que je l'aie emprunté un nombre incalculable de fois, mon excitation est toujours aussi grande lorsque je traverse le trottoir flottant sur l'étang Bowley avant de franchir l'accès à la dune et d'admirer la vue sensationnelle sur les dunes paraboliques. Ça n'a pas son pareil à l'Île-du-Prince-Édouard. »

Janette – Agente de promotion



THÉÂTRE DE GRAND-PRÉ

« Je ne peux visiter le **lieu historique national de Grand-Pré** sans assister à la projection donnée dans le théâtre multimédia, conçu comme une coque de navire. Cette présentation captivante raconte l'histoire de la déportation des Acadiens et permet de mieux comprendre la visite sur le site. Sortez les mouchoirs! »

Mireille – Agente de promotion



CHUTES THIRD VAULT

« Escarpées et reculées, ces chutes impressionnantes font une plongée de 16 m dans une ravine rocheuse avant de se précipiter vers la rivière Upper Salmon. Plus grosses chutes du **parc national Fundy**, il s'agit d'une destination très courue toute l'année et l'un des endroits favoris de notre personnels. »

Adam – Gardien de parc



DES SENTIERS SINUEUX

« L'un des secrets les mieux gardés de l'Île-du-Prince-Édouard est le **lieu historique national de Port-la-Joye-Fort Amherst** et son réseau de sentiers de 5 km. Les sentiers serpentent sur un terrain où se sont établis les Acadiens au XVIII^e siècle et offrent les meilleures vues du port de Charlottetown. Je vous conseille d'emporter un pique-nique et un cerf-volant! »

Ocel – Gestionnaire, expérience du visiteur – lieux historiques nationaux



ALEC ET MABEL

« Cachée, mais bien visible! Une jolie photo trouvée sur le **lieu historique national Alexander-Graham-Bell** : Alec regardant Mabel aux commandes de son légendaire hydroptère, le HD4, qui lui a permis d'établir un record mondial de vitesse. Cette photo en dit tellement long sur eux : son esprit aventureux à elle et son anxiété à lui, empreinte à la fois de prudence et de fierté. Elle laisse entrevoir le rôle essentiel qu'a joué Mabel dans la vie d'Alexander Graham Bell. »

Donna – Guide animatrice



SENTIER DE LA COLLINE DU GIBBET

« C'est l'un des sentiers les moins fréquentés du **lieu historique national de Signal Hill**, mais la vue au sommet est exceptionnelle. Il offre une vue saisissante de la ville de St. John's, du goulet et du lac Quidi Vidi. »

Rich – Chef d'équipe, Expérience du visiteur



PARFAIT POUR LES PAGAYEURS

« Dès le moment où je suis embarquée dans un canot voyageur de 10 places l'été dernier pour une visite guidée au **parc national et lieu historique national Kejimikujik**, je suis devenue accro! En remontant la rivière Mersey jusqu'à Stillwater Orde, une partie rarement visitée et vierge du parc, je me suis sentie complètement en retrait de la civilisation. Tandis que je plongeais ma rame dans les eaux claires tout en écoutant les histoires captivantes du passé, j'ai compris que j'étais dans un endroit unique. »

Krista – Agente de promotion



DÉBARQUEMENT DE WOLFE ET L'ANSE KENNINGTON

« Appartenant au **lieu historique national de la Forteresse-de-Louisbourg**, cet endroit paisible a été le théâtre d'une bataille violente en 1758, lorsque 200 navires ont encerclé l'anse, lors du siège de Louisbourg par les Britanniques. Une grande partie du paysage n'a pas changé, stimulant l'imagination du visiteur ainsi que l'esprit de ce lieu qui se trouve à côté de l'une des plages les plus spectaculaires de l'île du Cap-Breton. »

Lee Anne – Technicienne en conservation des ressources

ÉVÈNEMENTS À NE PAS MANQUER 2017

LES GRANDS VOILIERS



Halifax



Louisbourg et Canal
de St. Peters



Annapolis Royal

Les ports de la Nouvelle-Écosse accueillent les Grands Voiliers à l'occasion de Rendez-vous 2017, la Course des Grands Voiliers, un événement Signature de Canada 150. Les visiteurs pourront admirer les Grands Voiliers majestueux et participer aux programmes et activités interactives de Parcs Canada dans les ports à proximité et les lieux de Parcs Canada.



© ST



LE FESTIVAL DES BALEINES

Célébrez l'arrivée de milliers de ces mammifères marins qui viennent se nourrir au large de Terre-Neuve-et-Labrador au cours de leur migration pendant le festival annuel des baleines du cap Spear.

Lieu historique national du
Phare-de-Cap-Spear p.13



MORUE ET CULTURE

Joignez-vous à nous pour une journée qui se déroulera sous le signe de la musique et de l'artisanat traditionnel dans la belle Bonavista. Nous réfléchirons à l'incidence qu'a eu le Moratoire de la morue sur la culture de Terre-Neuve-et-Labrador depuis 25 ans.

Lieu historique national de
l'Établissement-Ryan p.12



JOURNÉE DES LIEUX HISTORIQUES NATIONAUX !

Fêtez avec Anne et ses amis!
Confectionnez de la crème glacée et participez à des activités d'époque.

Site patrimonial **Green Gables** p.14



BIOBLITZ AVEC PARCS CANADA

JUIN
9-10

Île-du-Prince-Édouard


JUIL.
15-16

Kejimikujik

AOÛT
12-13

Hautes-Terres-du-Cap-Breton

Travaillez aux côtés de spécialistes et rapprochez-vous de la nature pendant ces événements phares de BioBlitz Canada 150. C'est l'occasion de voir de près des animaux sauvages et de soutenir la protection de ces lieux d'exception. Inscrivez-vous et participez! Il y a tellement d'espèces à voir et si peu de temps.



JUIL.
8

LE GRAND PIQUE-NIQUE CANADIEN

Célébrez Canada 150 entouré de vos amis, de victuailles et d'une vue époustouflante sur l'océan Atlantique et le port de St. John's à l'occasion du Grand pique-nique canadien de Signal Hill.

Lieu historique national de
Signal Hill p.13



AOÛT
11-13

FIN DE SEMAINE DU CIEL ÉTOILÉ

Explorez le ciel nocturne de Keji à la recherche de planètes, de galaxies, de constellations et plus encore. Il y aura des histoires et des découvertes pour tous les âges. Offert en collaboration avec la Société royale d'astronomie du Canada.

Parc national et lieu historique national
Kejimikujik p.14



AOÛT
19

LA GRANDE VEILLÉE DE LOUISBOURG

Une nuit de camping unique avec divertissement. Apprenez à monter une tente moderne ou d'époque et à allumer un feu avec une pierre et un fer à feu! Partez pour une visite aux fantômes dans la forteresse ou, si vous n'avez pas trop peur, rejoignez-vous à une équipe d'enquêteurs d'activités paranormales pour voir si le site est aussi hanté qu'on le dit.

Lieu historique national de la
Forteresse-de-Louisbourg p.15



JUIL.
30

CONSTRUCTIONS TRADITIONNELLES

Ne ratez pas l'occasion d'interagir avec des artisans qui vous émerveilleront par leurs habiletés et leurs connaissances relativement aux techniques ancestrales qui ont servi à reconstruire l'Habitation de Port-Royal. Participez aux démonstrations d'équarrissage de bois d'œuvre, de fabrication de bardeaux, de tournage du bois, de confection de poignées d'outils et forgerie.

Lieu historique national de
Port-Royal p.14



AOÛT
13

FÊTE NATIONALE DE L'ACADIE

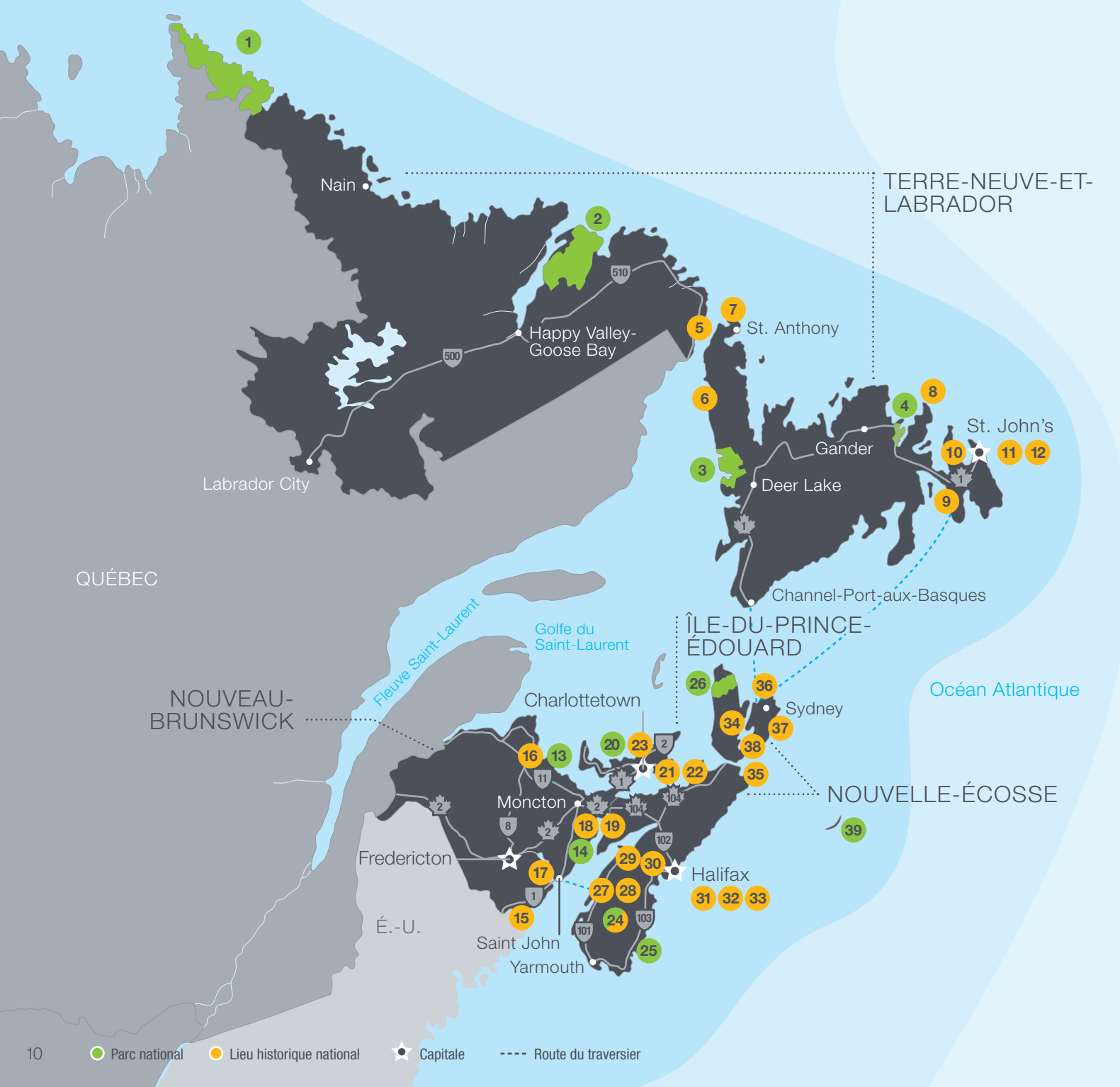
La communauté acadienne de l'île se rassemble pour célébrer la culture acadienne.

Lieu historique national de
Port-la-Joye-Fort Amherst p.13



Canada atlantique

Parcs nationaux et lieux historiques nationaux du Canada



Terre-Neuve-et-Labrador

- 1 Monts-Torngat p. 12
- 2 Akami-Uapishk^u KakKasuak Monts Mealy p. 12
- 3 Gros-Morne p. 12
- 4 Terra-Nova p. 12
- 5 Red Bay p. 12
- 6 Port au Choix p. 12
- 7 L'Anse aux Meadows p. 12
- 8 Établissement-Ryan p. 12
- 9 Castle Hill p. 12
- 10 Cottage-Hawthorne p. 12
- 11 Signal Hill p. 13
- 12 Phare-de-Cap-Spear p. 13

Nouveau-Brunswick

- 13 Kouchibouguac p. 13
- 14 Fundy p. 13
- 15 Blockhaus-de-St. Andrews p. 13
- 16 Chantier-naval-de-l'île Beaubears, J. Leonard O'Brien Memorial p. 13
- 17 Tour-Martello-de-Carleton p. 13
- 18 Monument-Lefebvre p. 13
- 19 Fort-Beauséjour-Fort-Cumberland p. 13

Île-du-Prince-Édouard

- 20 Île-du-Prince-Édouard p. 13
- 21 Port-la-Joye-Fort-Amherst p. 13
- 22 Province House * p. 13
- 23 Site patrimonial Green Gables p. 14

Nouvelle-Écosse

- 24 Kejimkujik p. 14
- 25 Kejimkujik-Bord de mer p. 14
- 26 Hautes-Terres-du-Cap-Breton p. 14
- 27 Fort-Anne p. 14
- 28 Port-Royal p. 14
- 29 Grand-Pré p. 14
- 30 Fort-Edward p. 14
- 31 Citadelle-d'Halifax p. 14
- 32 Tour-Prince-de-Galles p. 14
- 33 Redoute-York p. 14
- 34 Alexander-Graham-Bell p. 14
- 35 Îles-Canso et Fort-de-l'île-Grassy p. 15
- 36 Marconi p. 15
- 37 Forteresse-de-Louisbourg p. 15
- 38 Canal-de-St. Peters p. 15
- 39 Île-de-Sable (Réserve) * p. 15

Répertoire

La section suivante vous donne plus d'informations sur des expériences et des endroits exceptionnels au Canada atlantique.

Légende des services et activités

La légende suivante indique quelques activités et services qui peuvent être offerts dans les parcs et les lieux. Repérez les pictogrammes dans le présent guide, ils vous aideront à planifier votre visite.

 Stationnement	 Équitation
 Stationnement d'autocars	 Golf
 Accès pour les personnes handicapées	 Tennis
 Restaurant	 Observation des oiseaux
 Boutique	 Mammifères marins
 Interprétation	 Plages
 Aire/abri de pique-nique	 Canotage/Kayak
 Terrain de jeu	 Bateau à moteur
 Camping	 Pêche
 Véhicule de plaisance	 Plongée
 oTENTik	 Rafting
 Yourtes	 Sources thermales
 Tipis	 Alpinisme/Escalade de glace
 Chalets rustiques	 Activités hivernales
 Cyclisme	 Wi-Fi (certaines zones seulement)
 Vélo de montagne	 Réserve de ciel étoilé
 Randonnée	



85+ chaises rouges

à découvrir au Canada atlantique

#PARTAGEZLACHAISE

* Des restrictions ou des frais supplémentaires pourraient s'appliquer pour ce site; veuillez appeler à l'avance ou visitez le site Web pour plus d'information.

Répertoire



Lieu historique national du Fort-Beauséjour–Fort-Cumberland



Parc national Fundy

Terre-Neuve-et-Labrador

1 Monts-Torngat



Au milieu des sommets en dents de scie et des larges vallées glaciaires, les ours polaires et les caribous se promènent depuis plusieurs siècles. Bienvenue aux monts Torngat, terre des Inuits. En compagnie de guides expérimentés, partez à l'aventure dans un paysage spectaculaire, où la nature et la culture se rencontrent.

Nain, Terre-Neuve-et-Labrador
1-709-922-1290 | parcscanada.gc.ca/torngat
@ParcsCanadaTNL | #TornGat

2 Akami-Uapishk^u-KakKasuak Monts Mealy



Le tout nouveau et quatrième parc national de la province protège 10 700 kilomètres carrés de paysages reculés et vastes dans le Labrador. Les monts Mealy s'élèvent à 1180 mètres sur des paysages intacts de toundra alpine, de littoraux marins, de forêts boréales, d'îles et de rivières. Pendant des milliers d'années, d'anciennes cultures humaines ont également fait de cet endroit leur lieu d'appartenance. Aujourd'hui encore, ce lieu revêt une grande importance pour différents peuples, comme les Innus, les Inuits ou les peuples du NunatuKavut.

Goose Bay, Terre-Neuve-et-Labrador
1-709-896-2394/2391 | parcscanada.gc.ca/mealy
@ParcsCanadaTNL

3 Gros-Morne



Faites une croisière au cœur des fjords aux parois escarpées et partez en randonnée pour découvrir les littoraux balayés par les vents et les sommets subarctiques. Explorez les formations géologiques qui ont valu à Gros-Morne son titre de site du patrimoine mondial de l'UNESCO et imprégnez-vous de la culture des communautés côtières de Terre-Neuve.

Rocky Harbour, Terre-Neuve-et-Labrador
1-709-458-2417 | parcscanada.gc.ca/grosorne
@ParcsCanadaTNL | #PNGrosMorne

4 Terra-Nova



Le littoral atlantique se révèle spectaculaire, bordé de longs promontoires et de fjords offrant des vues imprenables sur les baleines et les glaciers. Marais, étangs aux eaux calmes et forêt boréale à la faune variée prennent ensuite le relais. Le parc rend la beauté sauvage de Terre-Neuve accessible aux passionnés de plein air et aux amoureux de la nature de tous âges.

Glovertown, Terre-Neuve-et-Labrador
280 km de St. John's
1-709-533-2801 | parcscanada.gc.ca/terranova
@ParcsCanadaTNL | #PNTerraNova

5 Red Bay



Au milieu du XVI^e siècle, Red Bay était le plus important poste commercial de chasse à la baleine au monde. Voyez la chalupa restaurée, explorez les trésors archéologiques et les artefacts originaux de l'époque dans ce site du patrimoine mondial de l'UNESCO.

Red Bay, Terre-Neuve-et-Labrador
1-709-920-2051 | 1-709-458-2417 (hors-saison)
parcscanada.gc.ca/redbay
@ParcsCanadaTNL | #RedBay

6 Port au Choix



Admirez les artefacts préhistoriques de quatre cultures autochtones anciennes qui habitaient la côte nord-ouest accidentée de Terre-Neuve. Visitez un ancien lieu de sépulture et parcourez les sentiers côtiers pédestres. Imaginez la vie de peuples anciens en observant des artefacts, comme des lances en ardoise, des pointes de harpon et des poignards d'ivoire.

Port au Choix, Terre-Neuve-et-Labrador
1-709-861-3522 | 1-709-458-2417 (hors-saison)
parcscanada.gc.ca/portauroix
@ParcsCanadaTNL | #PAC

7 L'Anse aux Meadows



Parcourez le seul site viking connu et la plus ancienne preuve de présence européenne en Amérique du Nord. Faites l'expérience du mode de vie scandinave et examinez des artefacts originaux du XI^e siècle, en visitant ce site inscrit sur la liste du patrimoine mondial de l'UNESCO.

St. Lunaire-Griquet, Terre-Neuve-et-Labrador
1-709-623-2608 | 1-709-458-2417 (hors-saison)
parcscanada.gc.ca/meadows
@ParcsCanadaTNL | #LAM

8 Établissement-Ryan



Le port de Bonavista est un endroit panoramique où une entreprise de pêche terre-neuvienne du XIX^e siècle reprend vie. Dans les édifices restaurés de l'établissement Ryan, des animateurs-guides qualifiés vous attendent. Parcourez une variété d'expositions et de présentoirs. Venez découvrir les 500 ans d'histoire de la pêche sur la côte est du Canada!

Bonavista, Terre-Neuve-et-Labrador
1-709-468-1600 (juin à la fête du Travail)
1-709-772-4734 (hors-saison)
parcscanada.gc.ca/etablissementryan
@ParcsCanadaTNL | #LHNRyan

9 Castle Hill



Un fort spectaculaire se dressant en sentinelle devant une ville côtière pittoresque. Des murs en pierre et des canons en fer qui font foi d'un passé turbulent. Découvrez le lieu historique national de Castle Hill, un bastion rappelant la lutte pour obtenir le contrôle du continent.

Jerseyside, Terre-Neuve-et-Labrador
1-709-227-2401 (juin à la fête du Travail)
1-709-227-4734 (hors-saison)
parcscanada.gc.ca/castlehill
@ParcsCanadaTNL | #LHNCastleHill

10 Cottage-Hawthorne



Le cottage Hawthorne était la demeure terre-neuvienne du capitaine Bob Bartlett. Visitez des expositions et examinez des artefacts des voyages de cet explorateur légendaire de l'Arctique. Admirez ce cottage de près de 200 ans, qui se révèle un excellent exemple de l'architecture pittoresque de Terre-Neuve.

St. John's, Terre-Neuve-et-Labrador
1-709-528-4004 (juin-sept.)
1-877-753-9262 ou 1-709-753-2566 (hors-saison)
parcscanada.gc.ca/hawthornecottage
@ParcsCanadaTNL | #LHNHawthorne



Site patrimonial **Green Gables**



Lieu historique national de **Signal Hill**



Lieu historique national de la **Citadelle-d'Halifax**

11 Signal Hill



Signal Hill met en valeur la riche histoire militaire de St. John's et celle des communications, en plus d'offrir des vues spectaculaires sur la ville et l'océan. Laissez-vous séduire par les spectacles militaires et musicaux, les cérémonies émouvantes, les randonnées le long des côtes, le caractère dramatique des fortifications et la célèbre tour Cabot.

St. John's, Terre-Neuve-et-Labrador
1-709-772-5367 | parcsCanada.gc.ca/signalhill
@ParcsCanadaTNL | #LHNSignalHill

12 Phare-de-Cap-Spear



Au sommet d'un cap, au point situé le plus à l'est de l'Amérique du Nord, le phare du cap Spear surplombe un défilé d'icebergs à la dérive et des eaux peuplées de baleines et de marsouins. Son intérieur restauré vous offre un aperçu du quotidien d'un gardien de phare au XIX^e siècle, sur la côte impitoyable de Terre-Neuve.

St. John's, Terre-Neuve-et-Labrador
1-709-772-5367 | parcsCanada.gc.ca/capespear
@ParcsCanadaTNL | #CapSpear

Nouveau-Brunswick

13 Kouchibouguac



Les dunes dorées, les estuaires qui regorgent de vie, les plages chaudes qui longent l'océan, les cultures mi'kmaq et acadienne, la réserve de ciel étoilé et les activités d'hiver tissent ensemble la trame captivante du parc national Kouchibouguac. À vous d'en profiter!

Kouchibouguac, Nouveau-Brunswick
1-506-876-2443 | parcsCanada.gc.ca/kouchibouguac
@PNKouchibouguac | #Kouchibouguac

14 Fundy



Les plus grandes marées du monde vous attendent au parc national Fundy. Qu'il s'agisse de faire du kayak dans la baie de Fundy, d'explorer la baie à marée basse ou de partir en randonnée ou en vélo dans la forêt acadienne, les activités ne manquent pas dans ce parc, l'un des plus célèbres au Canada.

Alma, Nouveau-Brunswick
1-506-887-6000 | parcsCanada.gc.ca/fundy
@PNFundy | #Parcnationalfundy

15 Blockhaus-de-St. Andrews



Construit au début de la guerre de 1812, le blockhaus de St. Andrews témoigne d'une période de conflits qui a marqué le port du Nouveau-Brunswick et la frontière américaine, alors que les villageois se sont unis pour protéger leur communauté des assaillants américains. Visitez-le pour connaître la suite de l'histoire.

St. Andrews, Nouveau-Brunswick
1-506-529-4270 | parcsCanada.gc.ca/blockhausstandrews
@LHNNB | #BlockhausDeStAndrews

16 Boishébert et Chantier-naval-de-l'île Beaubears

J. Leonard O'Brien Memorial



Découvrez les tribulations et les triomphes des siècles passés. Tissez des liens avec l'histoire lors d'une aventure en canot voyageur. Discutez avec des personnages passionnés qui recréent l'histoire. Promenez-vous dans une forêt de pins matures et découvrez les captivants récits des sites historiques nationaux de Boishébert et de l'île-Beaubears.

Nelson, Nouveau-Brunswick | 36 km de Miramichi, NB
1-506-622-8526 | parcsCanada.gc.ca/beaubears
@LHNNB | #îleBeaubears

17 Tour-Martello-de-Carleton



Construite durant la guerre de 1812, la tour Martello de Carleton protégeait jadis le plus gros port du Nouveau-Brunswick contre les invasions américaines par voie de terre. Visitez des baraquements restaurés, des expositions interactives et profitez des vues imprenables sur le port.

Saint John, Nouveau-Brunswick
1-506-636-4011
parcsCanada.gc.ca/tourmartellodecarleton
@LHNNB | #TourMartellodeCarleton

18 Monument-Lefebvre



Le Monument-Lefebvre est un édifice patrimonial datant du XIX^e siècle où vous découvrirez les chapitres couronnés de succès de l'histoire acadienne, à travers des artefacts, des films, des spectacles et d'une exposition permanente intitulée « Réflexion d'un voyage – L'exposition de l'odyssée acadienne ».

Memramcook, Nouveau-Brunswick
23 km de Moncton, NB
1-506-758-9808 | parcsCanada.gc.ca/lefebvre
@LHNNB | #MonumentLefebvre

19 Fort-Beauséjour – Fort-Cumberland



Découvrez une époque où l'Angleterre et la France se disputaient le contrôle de l'Acadie. Écoutez les récits émouvants sur les soldats et les colons qui ont vécu et sont morts en ce lieu, dans ce fort historique en forme d'étoile.

Aulac, Nouveau-Brunswick | 60 km de Moncton, NB
1-506-364-5080 | parcsCanada.gc.ca/beausejour
@LHNNB | #FortBeauséjour

Île-du-Prince-Édouard

20 Île-du-Prince-Édouard



Vous rêvez d'un séjour au bord de la mer pour pratiquer des activités de plein air ou simplement pour vous reposer? Le parc national de l'Île-du-Prince-Édouard vous comblera. Au programme : des plages bordées de falaises et de dunes, des sentiers de vélo longeant la mer et des zones humides abritant de nombreuses espèces sauvages.

Cavendish, Île-du-Prince-Édouard
1-902-672-6350 | parcsCanada.gc.ca/ipe
@ParcsCanadaIPE | #ParcNationalIPE

21 Port-la-Joye – Fort Amherst



Visitez Port-la-Joye, un endroit proclamé lieu historique national en 1967, empreint de nombreux siècles d'histoire. Établi en 1720, ce lieu était le point d'accès pour les pionniers européens qui se rendaient sur l'île Saint-Jean. Découvrez pourquoi ils avaient choisi d'y entreprendre une nouvelle vie.

Rocky Point, Île-du-Prince-Édouard
1-902-566-7050 | parcsCanada.gc.ca/portlajoye
@ParcsCanadaIPE | #ParcsCanadaIPE

22 Province House



Berceau de la Confédération et siège de l'Assemblée législative de l'Île-du-Prince-Édouard depuis 1847, Province House est un monument important de Charlottetown. Malgré que le bâtiment soit fermé pour des travaux de conservation, promenez-vous à l'extérieur de ce majestueux bâtiment et admirez son architecture néo-classique. Lisez les panneaux d'interprétation et visionnez une fidèle reconstitution historique lors d'une présentation vidéo.

Charlottetown, Île-du-Prince-Édouard
1-902-566-7050 | parcsCanada.gc.ca/provincehouse
@ParcsCanadaIPE | #ParcsCanadaIPE



Parc national des Hautes-Terres-du-Cap-Breton



Lieu historique national du Blockhaus-de-St. Andrews



Parc national de l'Île-du-Prince-Édouard

35 Îles-Canso et du Fort-de-l'Île-Grassy



Le lieu historique national des Îles-Canso donne vie à l'histoire du Canada atlantique. Promenez-vous sur un sentier d'interprétation où des volets essentiels du passé vous seront dévoilés. Découvrez les secrets d'une colonie du XVIII^e siècle. Laissez-vous émerveiller par les vestiges d'une forteresse de pierre ravagée par la guerre.

Canso, Nouvelle-Écosse
1-902-295-2069 | parcscanada.gc.ca/ilescanso
@ParcsCanada_NE | #ilesCanso

36 Marconi



Découvrez comment a commencé l'ère du sans-fil au début du 20^e siècle! Retraced comment l'inventeur Guglielmo Marconi est parvenu, au bout de nombreuses expériences réalisées en Nouvelle-Écosse, à transmettre pour la première fois au monde un message transatlantique sans fil.

Glace Bay, Nouvelle-Écosse
1-902-295-2069 | parcscanada.gc.ca/marconi
@ParcsCanada_NE | #Marconi

37 Forteresse-de-Louisbourg



Vivez au rythme trépidant des habitants de Louisbourg au XVIII^e siècle. Écoutez leurs histoires et goûtez à leurs mets, vivez une journée type des années 1740 dans la ville fortifiée française. Autour de vous, les soldats marchent au pas, les canons grondent, les enfants jouent et les femmes recommandent les habits des hommes.

Louisbourg, Nouvelle-Écosse
1-902-733-3552 | parcscanada.gc.ca/louisbourg
@ParcsCanada_NE | #ForteresseDeLouisbourg

38 Canal-de-St. Peters



Situé dans l'une des plus anciennes colonies européennes du Canada, le canal de St. Peters relie non seulement l'océan Atlantique au lac Bras d'Or, mais aussi le passé commercial du Canada à l'avenir florissant de l'île du Cap-Breton. Partez à sa découverte!

St. Peters, Nouvelle-Écosse
1-902-295-2069 | parcscanada.gc.ca/canalstpeters
@ParcsCanada_NE

39 Île-de-Sable

Par-delà l'horizon, un banc de sable dissimulé au large dans l'Atlantique Nord captive l'imagination. Abritant des chevaux sauvages, des espèces d'oiseaux rares, des phoques gris ainsi qu'une grande quantité d'épaves et de stations de sauvetage, la réserve de parc national de l'Île-de-Sable donne un sens au mot « isolé ».

Sable Island, Nouvelle-Écosse
1-902-426-5080 | parcscanada.gc.ca/sable
@ParcsCanada_NE | #IledeSable

Animaux en vedette



© Parc Canada / J. Pileau

« Caller » l'original

Vous avez certainement déjà rêvé croiser cet animal. Du haut de ses deux mètres, il est le plus grand de nos cervidés. Ce roi de la forêt peut être aperçu dans nos parcs nationaux d'un océan à l'autre, notamment à Gros-Morne et aux Hautes-Terres-du-Cap-Breton.



Un saumon qui a du pif

Le saumon de l'arrière-baie de Fundy est une population de saumon de l'Atlantique tout à fait unique. Il retrouve la trace de ses rivières d'origine pour aller frayer par « l'odeur ». Espèce en péril, vous ne pourrez le pêcher (ni le manger!), mais venez plutôt plonger en apnée avec les saumons au nom de la science!



© Parc Canada / Megan Crowley

Passage de tortues

À votre arrivée au parc national et lieu historique national Kejimikujik, vous remarquerez des panneaux de signalisation présentant des tortues. Vous ignorez peut-être que les tortues mouchetées sont présentes en Nouvelle-Écosse depuis 1953! Elles sont considérées comme des vestiges d'une époque où le climat était plus chaud. Combien des trois espèces de tortues pourrez-vous observer lors de votre visite?



Des phoques qui font trempette

La réserve de parc national de l'Île-de-Sable abrite l'une des plus importantes colonies de phoques communs au monde. Le rivage de Kejimikujik Bord de mer offre une superbe vue sur le port et les phoques communs se prélassant sur les rochers. Pouvant mesurer jusqu'à 3 mètres et peser jusqu'à 450 kg, vous serez stupéfaits lorsque vous les apercevrez.



© Parc Canada / Marie-Claude Trudail

Pluvier siffleur

Chaque printemps, ces oiseaux de rivage en voie de disparition dans le monde entier reviennent à l'Île-du-Prince-Édouard. Ils y nichent sur les plages sablonneuses et camouflent leurs œufs sous du gravier et des morceaux de coquillages. Soyez attentif à ces oiseaux délicats en voie de disparition et aidez-nous à les protéger en respectant les fermetures de plages et les restrictions en matière d'animaux domestiques.

Laissez à ces animaux l'espace dont ils ont besoin. Votre comportement responsable contribue à la survie de la faune et à votre propre sécurité!

Vous passez la nuit chez nous?

Vous êtes entre bonnes mains.

Tente oTENTik



Disponible dans les parcs nationaux Gros-Morne, Terra-Nova, Kouchibouguac, Fundy, Île-du-Prince-Édouard et Hautes-Terres-du-Cap-Breton ainsi qu'au parc national et lieu historique national Kejimikujik.

À mi-chemin entre la tente et le chalet rustique, l'oTENTik vous mènera aux premières loges des paysages les plus spectaculaires tout en vous offrant un plancher et un toit pour vous abriter.



Chaque unité peut héberger jusqu'à 6 personnes et inclut :

- trois lits
- une table et des chaises
- chauffage et éclairage
(varie d'un endroit à l'autre)

À partir de
90 \$
par nuit

À un clic du confort moderne!


www.parcscanada.gc.ca/hebergement

Produits dérivés officiels de Parcs Canada

Procurez-vous des souvenirs et des vêtements dans l'un de nos endroits ou en ligne : www.boutiqueparcscanada.ca

Chaque achat appuie les parcs et lieux historiques nationaux ainsi que les aires marines nationales de conservation.



 Parc urbain national de la Rouge



On vous
a réservé
une place!

Les chaises rouges de Parcs Canada se trouvent dans des endroits uniques offrant des panoramas spectaculaires et grandioses, d'un océan à l'autre.


Repérez-les et
#PartagezLaChaise



 Parc national de l'Île-du-Prince-Édouard

Communiquez avec Parcs Canada pour planifier vos propres expériences inoubliables au Canada atlantique.



 Lieu historique national Alexander-Graham-Bell

www.parcscanada.gc.ca
1-888-773-8888

SUIVEZ-NOUS :



facebook.com/parcscanada



twitter.com/parcscanada



youtube.com/parcscanada



instagram.com/parcs.canada

Toutes les images © Parcs Canada à moins d'indication contraire
This publication is also available in English


5 autres régions
À
DÉCOUVRIR



QUÉBEC



ONTARIO



PRAIRIES CANADIENNES



OUEST CANADIEN



NORD CANADIEN

© Sa Majesté la Reine du chef du Canada, représentée par le Directeur général de Parcs Canada, 2017.

R62-474/2017F-PDF
ISBN: 978-1-100-22029-1

Vous trouverez ces guides sur notre site Internet