



parcscanada.gc.ca

# DÉCOUVREZ

PARCS CANADA DANS LE

## Nord canadien

YUKON • NUNAVUT •  
TERRITOIRES DU NORD-OUEST

Réserve de parc national Nahanni



Parcs  
Canada

Parks  
Canada

Canada



Dormir dans des lits superposés  
a toujours été génial!

Partez en camping  
comme jamais auparavant  
dans la nouvelle

**Parcs Canada oTENTik!**



Vous vous sentirez tout près de la nature, tout en ayant un toit sur la tête et un plancher sous les pieds – un mélange unique de confort avec l'aventure des grands espaces.

Un moment spécial et inoubliable vous attend. Réservez vos prochaines vacances avec Parcs Canada dès aujourd'hui!

**RÉSERVATIONS**

[reservation.parcscanada.gc.ca](http://reservation.parcscanada.gc.ca)  
1-877-RESERVE (737-3783)

**INFORMATION**

[parcscanada.gc.ca/hebergement](http://parcscanada.gc.ca/hebergement)  
1-888-773-8888

# Bienvenue



**Osez explorer des endroits où peu de gens se sont aventurés**, dans les coins les plus reculés des parcs nationaux de l'Arctique canadien. Des expériences hors du commun, vous en vivrez dans la splendide toundra, dans les régions montagneuses et dans les forêts vierges du Nord. Voici votre chance de devenir explorateur. À vous de vivre les dernières grandes aventures de la planète! Venez visiter les parcs et les lieux historiques nationaux du Grand Nord canadien : des joyaux à vous couper le souffle!

## Table des matières

### Thèmes

- Hors des sentiers battus 2
- Des moments uniques 4
- À couper le souffle 6
- Carte du Nord canadien 8

### Répertoire

- Yukon 10
- Territoires du Nord-Ouest 10
- Nunavut 11
- Carte nationale 12



# HORS DES sentiers battus

Vous n'avez pas froid aux yeux? Faites plaisir à l'explorateur en vous! Rendez vous au bout du monde, dans les régions les plus éloignées du Canada. Découvrez les paysages d'une région vaste et sauvage : le Nord canadien. Vous n'aurez jamais rien vu de tel! Imaginez-vous skier au sommet de montagnes inexplorées, pagayer en eau vive ou explorer la toundra sauvage. L'aventure à l'état pur!



YUKON

## Affrontez les rapides

Vous voulez vivre une expérience exaltante dans des paysages spectaculaires? Que diriez-vous d'une aventure hors du commun dans l'Arctique? Osez affronter les eaux fougueuses de la rivière Firth! Vous traverserez des millions d'acres de montagnes, de toundra et de cours d'eau translucide. Venez découvrir un milieu sauvage comme peu d'autres l'ont fait avant vous! Cette excursion vous laissera un souvenir impérissable!

Parc national Ivvavik p. 10



YUKON

## Découverte d'un trésor caché

Découvrez l'esprit du parc national Vuntut en vous plongeant dans un paysage préhistorique antérieur à la dernière époque glaciaire. Dans la chaude lumière dorée du soleil de minuit, voyez la vie surgir de la toundra estivale. Ici poussent des fleurs sauvages et des plantes rares, comme à l'époque de la Béringie.

Parc national Vuntut p. 10



TERRITOIRES DU NORD-OUEST

© D. Hegarty

## Mystères d'un territoire ancien

Réveillez-vous au son apaisant de la rivière Nahanni Sud. Observez une femelle orignal et ses petits s'abreuver tranquillement au bord de l'eau et entendez le castor battre sa queue à la surface. Osez affronter les puissants rapides George's Riffle, vaincus par de nombreux pagayeurs chevronnés et admirez les profonds canyons de la rivière Nahanni Sud, auxquels les Dénés attachent une importance toute particulière.

Réserve de parc national Nahanni p. 10



NUNAVUT

## Au sommet du monde

Parcourez un territoire inhabité, que peu d'humains ont exploré. Skiez jusqu'au mont Barbeau, le sommet le plus élevé à l'est des Rocheuses. Repoussez vos limites : découvrez l'île Ward Hunt, là où la glace marine rencontre le point le plus au nord du continent. De là, partez pour une aventure de 700 kilomètres qui vous mènera directement au pôle Nord, en passant par des crêtes de pression et la calotte polaire.

Parc national Quttinirpaaq p. 11



TERRITOIRES DU NORD-OUEST

© J.F. Blaisillon

## À la recherche du passage du Nord-Ouest

Remontez le cours de l'histoire en franchissant « l'endroit où les gens voyagent ». Découvrez plus de trois millénaires du passé des peuples autochtones et les effets de près de 200 ans de mésaventures et d'explorations européennes. Au gré des randonnées dans la toundra ondulante, des excursions en canot dans les méandres de la rivière Thomsen ou des croisières le long des côtes, imaginez ce qu'ont vécu les hommes qui ont cherché le fameux passage.

Parc national Aulavik p. 11

# DES MOMENTS uniques



Découvrez les merveilles spectaculaires du Nord! Laissez-vous éblouir par la lumière du soleil de minuit. Voyez un pingo s'élever dans la vaste toundra.

Traversez le cercle polaire arctique. Mêlez-vous aux boeufs musqués, dont le long pelage est si particulier. Ces expériences incomparables en région nordique vous laisseront un souvenir impérissable!



NUNAVUT

## Entrez dans le cercle!

Une journée de randonnée ou un tour en motoneige dans le parc national Auyuittuq, en passant par Pangniirtung, suffisent pour atteindre le cercle polaire arctique! Ici il fait nuit tout l'hiver et il fait jour tout l'été. Franchissez le col d'Akshayuk, un passage naturel de montagnes et de glace et une route plusieurs fois centenaire pour les Inuits. Photographiez l'inukshuk qui sert de balise ou inventez votre propre rituel pour célébrer votre aventure inoubliable.

Parc national Auyuittuq p. 11



© R. Larsen

## L'une des dernières grandes migrations

Éveillez-vous au son exquis des sabots des caribous porté par l'air vivifiant des matins de l'été boréal, et balayez l'horizon du regard pour apercevoir ces bêtes magnifiques qui franchissent par milliers les cols et les vallées. Votre coeur battra la chamade et vous saurez alors que vous êtes l'un des rares privilégiés à pouvoir apprécier ce spectacle sans pareil!

Parcs nationaux Vuntut et Ivavik p. 10



## Là où le soleil ne se couche jamais

Vous pouvez lire sur le sujet, regarder des photos, l'imaginer, mais rien ne peut vraiment vous préparer au spectacle du soleil de minuit! En canot, en randonnée ou en camping, à trois heures du matin vous sourirez au soleil de la nuit arctique. Réglez l'horloge de votre appareil photo avant de déclencher, sinon qui vous croira?

**Parcs nationaux du Nord canadien**  
p. 10-11



**YUKON**

## Vous aurez été prévenu

Flânez sur les trottoirs en bois de Dawson City. Regardez par les fenêtres des maisons abandonnées. Écoutez des récits sur la misère, la gloire et l'héroïsme du Klondike, et bientôt l'histoire vous envoûtera.

Suivez un interprète costumé qui vous guidera dans cette ville fabuleuse où résonne encore la vive poésie de Robert Service, ou profitez des autres activités et expositions sur l'histoire et le charme de Dawson City.

**Lieu historique national du Complexe-Historique-de-Dawson** p. 10



**YUKON**

## La porte d'entrée du Yukon

Laissez vous inspirer par l'esprit des gens dont le dynamisme et le courage les ont aidés à survivre malgré la rudesse du milieu sauvage nordique. Visitez la piste Chilkoot et, par la même occasion, suivez les traces des commerçants des Premières Nations et des chercheurs d'or du Klondike. Vous pouvez faire une visite d'une journée ou passer la nuit en camping avec famille et amis au lac Bennett, point d'intérêt historique. Ou encore, aventurez-vous un peu plus loin en allant camper à Lindeman.

**Lieu historique national de la Piste-Chilkoot** p. 10

# À COUPER le souffle

Venez au bout du monde et visitez les parcs nationaux et les lieux historiques nationaux du Canada. Vous y verrez des paysages à couper le souffle :

des formations géologiques inusitées; des falaises aux tons ocre, rouge, pourpre et brun; une toundra multicolore et une grande beauté sauvage. La nature offre des tableaux spectaculaires! Ce sont les plus grands parcs nationaux du Canada, et ils n'attendent que vous!



TERRITOIRES DU NORD-OUEST

© R. Buchanan

## Un monde de sensations

Parcourez ce paradis du randonneur avec ses toundras ondulantes et multicolores et ses innombrables sites qui témoignent d'une occupation humaine lointaine. Dans cette région où les heures d'ensoleillement s'étirent sans fin, votre marche vous mènera dans un décor magnifique de canyons et de gorges où tous vos sens seront sollicités. Voilà le monde de Tuktut Nogait, le pays du jeune caribou.

Parc national Tuktut Nogait p. 11



YUKON

© YG/F. Mueller

## Vous n'en reviendrez pas!

Si vous mourez d'envie d'explorer la beauté sauvage des grands espaces canadiens, le parc national et la réserve de parc national Kluane sont tout indiqués. Territoire des Tutchones du Sud pendant des millénaires, ces montagnes, ces lacs, ces rivières et ces forêts vous invitent à découvrir leur culture traditionnelle et leur mode de vie. La région offre une gamme d'activités, de la randonnée contemplative en terrain plat aux aventures dans les montagnes sauvages de l'arrière-pays.

Parc national Kluane p. 10





© D. Hoggarty



TERRITOIRES DU NORD-OUEST

© C. McDonald

## La grande vie dans le Grand Nord

Debout sur le rivage, dans la brume matinale, observez le bison des bois, le canard, le cygne et l'oie venus se nourrir tout près du nid de la grue blanche d'Amérique, menacée de disparition. Dans l'immensité du delta intérieur d'eau douce Paix-Athabasca, vous serez éblouis par la vitalité sans cesse renouvelée de cette nature boréale, ces paysages à couper le souffle et la culture fascinante des habitants.

Parc national Wood Buffalo p. 11




NUNAVUT

## Un monde de glaciers et de diversité

Préparez-vous à découvrir plus de 70 espèces d'oiseaux, 21 espèces de mammifères marins et terrestres et 360 types de plantes. Vous serez émerveillés par cette faune et cette flore impressionnantes dans ce décor grandiose de glaciers et de montagnes! De l'observateur d'oiseaux à l'observateur de baleines, Sirmilik sait satisfaire ceux qui osent s'aventurer dans l'immensité de cette nature sauvage.

Parc national Sirmilik p. 11



© L. Naraway

## Offrez-vous les aurores boréales

Levez les yeux pour admirer un spectacle hors du commun. Le tourbillon des lumières vert pâle, rouge et pourpre dans l'obscurité naissante du ciel estival vous laissera bouche bée. Que ce soit sur le pont d'un navire de croisière ou à la porte de votre tente, vous serez aux premières loges pour apprécier le plus beau spectacle que le ciel nordique peut offrir.

Parcs nationaux du Nord du Canada p. 10-11

# Nord canadien

Parcs nationaux et lieux historiques nationaux du Canada



# Répertoire

La section suivante vous donne plus d'informations sur des endroits et expériences exceptionnels dans le Nord canadien.

## Yukon

- 1 Kluane (Réserve) p. 10
- 2 Vuntut p. 10
- 3 Ivvavik p. 10
- 4 Piste-Chilkoot (C.-B.) p. 10
- 5 Complexe-Historique-de-Dawson p. 10
- 6 Drague-Numéro-Quatre p. 10
- 7 S.S. *Keno* p. 10
- 8 S.S. *Klondike* p. 10

## Territoires du Nord-Ouest

- 9 Nahanni (Réserve) p. 10
- 10 Tukturnogait p. 11
- 11 Aulavik p. 11
- 12 Wood Buffalo p. 11
- 13 Saoyú – ʔehdacho p. 11
- 14 Site canadien des pingos p. 11

## Nunavut

- 15 Quttinirpaaq p. 11
- 16 Ukkusiksalik p. 11
- 17 Sirmilik p. 11
- 18 Auyuittuq p. 11

### Légende des services et activités

La légende suivante indique quelques activités et services qui sont offerts dans les parcs et les lieux. Repris dans le présent guide, ils vous aideront à planifier votre visite.

 Renseignements	 Plongée
 Stationnement	 Chalets rustiques
 Accès pour les personnes handicapées	 Yourtes
 Interprétation	 Tipis
 Stationnement d'autocars	 Parcs Canada oTENTik
 Restaurant	 Géocachette
 Boutique	 Mammifères marins
 Camping	 Sources thermales
 Aire de pique-nique	 Photographie
 Randonnée	 Glissade
 Terrain de jeu	 Alpinisme/Escalade de glace
 Belvédère	 Planche à voile
 Véhicule de plaisance	 Ski nautique
 Cyclisme	 Rafting
 Baignade	 Golf
 Canotage	 Ski alpin
 Kayak	 Équitation
 Bateau à moteur	 Traîneau à chiens
 Bateau à voile	 Motoneige
 Activités hivernales	 Plages
 Pêche	 Tennis
 Ski de fond	 Abri de pique-nique
 Observation des oiseaux	 Vélo de montagne
 Patinage	


# Répertoire

Parc national Quttinirpaaq

Parc national Quttinirpaaq

## Yukon

### 1 Kluane



Le parc national et la réserve de parc national du Canada Kluane s'étendent sur une superficie de 21 980 km<sup>2</sup>. C'est une terre de montagnes hautes et accidentées, d'immenses champs de glace et de vallées luxuriantes qui soutiennent un éventail diversifié de plantes et d'animaux et offrent une gamme variée de possibilités d'activités de plein air. Kluane abrite également le mont Logan (5 959 m / 19 545 pi), le pic le plus élevé au Canada.

**Haines Junction, YT – 158 km de Whitehorse, YT**  
1-867-634-7207 | [parcscanada.gc.ca/kluane](http://parcscanada.gc.ca/kluane)

### 2 Vuntut



Vuntut, mot qui signifie « entre les lacs » en langue gwich'in, occupe une superficie de 4 345 km<sup>2</sup> de nature sauvage à l'extrémité nord-ouest du Yukon. Le parc est délimité par le plateau et le parc national Ivvavik au nord, par la frontière internationale et la Réserve faunique nationale de l'Arctique à l'ouest, par le confluent du ruisseau Black Fox et de la rivière Old Crow à l'est et par la rivière Old Crow au sud. Découvrez à votre aise le parc national Vuntut au Centre John Tizya, à Old Crow.

**Old Crow, YT**  
1-867-966-3626 | [parcscanada.gc.ca/vuntut](http://parcscanada.gc.ca/vuntut)

### 3 Ivvavik



Ivvavik, qui signifie « lieu pour mettre au monde, aire de croissance » en inuvialuktun, la langue des Inuvialuit, est le premier parc national du Canada créé à la suite d'une entente visant une revendication territoriale des Autochtones. Le parc protège une grande partie du territoire de mise bas de la harde de caribous Porcupine et représente les régions naturelles du nord du Yukon et du delta du Mackenzie.

**YT**  
1-867-777-8800 | [parcscanada.gc.ca/ivvavik](http://parcscanada.gc.ca/ivvavik)

### 4 Piste-Chilkoot



La piste Chilkoot a été classée lieu historique national en raison du rôle qu'elle a joué dans le périple des nombreux chercheurs d'or qui se sont précipités vers le Yukon pendant la ruée vers l'or du Klondike. Elle protège la porte historique du Yukon que franchirent autrefois les commerçants de la Première Nation des Tlingits et les prospecteurs de la ruée vers l'or du Klondike.

**Whitehorse, YT**  
1-800-661-0486 ou 1-867-667-3910  
[parcscanada.gc.ca/chilkoot](http://parcscanada.gc.ca/chilkoot)

### 5 Complexe-Historique-de-Dawson



S'enfonçant lentement dans le pergélisol, les vieilles cabanes de mineurs, les boutiques, les hôtels et les théâtres du siècle dernier sont nimbés d'une atmosphère romantique irrésistible, et il est difficile d'en distinguer la ville actuelle de Dawson, où mineurs et artistes se côtoient toujours. Des interprètes de Parcs Canada en costume d'époque animent diverses activités. Ou découvrez la ville à votre propre rythme, au gré d'une visite avec audio guide.

**Dawson City, YT**  
1-867-993-7200 | [parcscanada.gc.ca/dawson](http://parcscanada.gc.ca/dawson)

### 6 Drague-Numéro-Quatre



La drague est sans contredit l'une des inventions d'extraction minière les plus impressionnantes qui soient apparues dans les champs aurifères du Klondike. Le lieu historique national de la Drague-Numéro-Quatre présente la plus grosse drague en son genre en Amérique du Nord; elle illustre l'apogée de décennies de technologie adaptée en vue de répondre aux besoins spéciaux de l'extraction minière dans le pergélisol nordique.

**Dawson City, YT**  
1-867-993-7200 | [parcscanada.gc.ca/dawson](http://parcscanada.gc.ca/dawson)

### 7 S.S. Keno



Le Keno compte parmi les centaines de bateaux à aubes qui ont transporté sur les cours d'eau du Yukon les mineurs, le minerai et les marchandises qui ont permis de bâtir les collectivités et l'industrie du territoire. Montez sur la passerelle d'embarquement du vapeur Keno et plongez-vous dans les récits relatant l'excitation et les défis associés à l'exploitation des bateaux à aubes et des berges remplies de minerai sur les cours d'eau sauvages du Nord.

**Dawson City, YT**  
1-867-993-7200 | [parcscanada.gc.ca/dawson](http://parcscanada.gc.ca/dawson)

### 8 S.S. Klondike



Le lieu historique national S.S. Klondike relate l'histoire de centaines de vapeurs à roue arrière qui sillonnaient autrefois les eaux dangereuses et isolées du fleuve Yukon. Montez à bord du Klondike II pour explorer un des plus grands navires à sillonner les eaux rapides et peu profondes du fleuve Yukon. La visite du Klondike II ravive la romance et l'esprit d'aventure d'une époque révolue où le fleuve Yukon était l'autoroute et le lien vital du territoire pour les Premières nations, les explorateurs de la ruée vers l'or et les collectivités du Yukon en plein essor.

**Whitehorse, YT**  
1-800-661-0486 ou 1-867-667-4512 (été)  
[parcscanada.gc.ca/ssklondike](http://parcscanada.gc.ca/ssklondike)

## Territoires du Nord-Ouest

### 9 Nahanni



La réserve de parc national Nahanni protège une partie de la région naturelle des monts Mackenzie, offrant aux visiteurs friands d'aventure une expérience hors du commun en milieu sauvage. Un des principaux attraits du parc est la Naha à Dehé (rivière Nahanni Sud), spectaculaire rivière qui creuse de ses eaux vives quatre canyons grandioses. À Nailicho (la chute Virginia), la rivière forme un panache qui dévale dans un bruit de tonnerre. Les sources thermales sulfureuses du parc, sa toundra alpine, ses chaînes de montagne et ses forêts d'épinettes et de peupliers faux-trembles abritent de nombreuses espèces d'oiseaux, de poissons et de mammifères. Une excursion de rêve pour canoëistes!

**Fort Simpson, NT**  
1-867-695-7750 | [parcscanada.gc.ca/nahanni](http://parcscanada.gc.ca/nahanni)

## 10 Tuklut Nogait



Le parc national Tuklut Nogait (qui signifie jeune caribou), avec ses toundras ondulantes, ses rivières sauvages, ses canyons escarpés et toute une variété d'animaux et de plantes sauvages, demeure l'un des joyaux à découvrir au Canada. Ce parc éloigné est situé à 170 kilomètres au nord du cercle polaire et sert d'habitat aux caribous du troupeau Bluenose de l'ouest, à des loups, à des grizzlis, et à des bœufs musqués, ainsi qu'à une forte densité de rapaces.

**Paulatuk, NT**

1-867-580-3233 | [parcscanada.gc.ca/tuklutnogait](http://parcscanada.gc.ca/tuklutnogait)

## 11 Aulavik



Aulavik, qui signifie « endroit où les gens voyagent » en inuvialuktun, protège plus de 12 000 kilomètres carrés de basses-terres de l'Arctique à l'extrémité nord de l'île Banks. Le parc englobe divers paysages allant de vallées fluviales fertiles à des déserts polaires en passant par des buttes et des bad-lands, un terrain ondulé et des côtes découpées. Au cœur d'Aulavik se trouve la rivière Thomsen, qui offre aux visiteurs l'occasion de pagayer sur l'une des voies navigables les plus au nord du continent.

**Sachs Harbour, NT**

1-867-690-3904 | [parcscanada.gc.ca/aulavik](http://parcscanada.gc.ca/aulavik)

## 12 Wood Buffalo



Vivez une exaltation hors du commun dans le parc national Wood Buffalo, site du patrimoine mondial de l'UNESCO. Mettez-vous au défi d'apercevoir l'un des rares bisons des bois qui y errent en toute liberté. Parcourez cette vaste forêt boréale à pied ou en canot. Faites une croisière et observez les oiseaux dans le delta Paix-Athabasca ou admirez avec émerveillement le seul lieu de nidification de la grue blanche au monde.

**Fort Smith, NT**

1-867-872-7960 | [parcscanada.gc.ca/woodbuffalo](http://parcscanada.gc.ca/woodbuffalo)

## 13 Saoyú – ʔehdacho



Ce lieu historique national est situé sur deux péninsules du Grand lac de l'Ours, des paysages époustouflants qui allient nature et culture. Des légendes, la mythologie, des sentiers, des portages, des camps de chasse et de pêche témoignent de la vie des Dénés, qui sont dans la région depuis des millénaires.

**Inuvik, NT – près de Déline, NT**

1-867-777-8800 | [parcscanada.gc.ca/](http://parcscanada.gc.ca/)

## 14 Pingos



Le site canadien des pingos protège une région polaire dont la topographie est unique : des collines ayant un noyau de glace qu'on appelle des pingos. Le site comprend huit des 1 350 pingos de cette région, dont lbyuk, le plus grand pingo du Canada. Environ un quart des pingos du monde se trouve dans la péninsule Tuktoyaktuk.

**Tuktoyaktuk, NT**

1-867-777-8800 | [parcscanada.gc.ca/pingo](http://parcscanada.gc.ca/pingo)

## Nunavut

## 15 Quttinirpaaq



Vous avez vraiment le goût de partir à l'aventure? L'Extrême-Arctique vous attend! Ce parc national protège l'une des terres les plus septentrionales de la planète. Ses attractions de renommée mondiale comprennent : des calottes glaciaires pouvant aller jusqu'à 900 mètres d'épaisseur, l'écosystème luxuriant du lac Hazen, de même que toutes sortes d'animaux sauvages arctiques. On trouve au parc national Quttinirpaaq et dans les environs des ressources culturelles d'une grande richesse, qui relatent l'histoire de l'occupation humaine dans la région, une histoire qui s'étend sur des millénaires.

**Pangnirtung, NU**

1-867-473-2500 | [parcscanada.gc.ca/quttinirpaaq](http://parcscanada.gc.ca/quttinirpaaq)

## 16 Ukkusiksalik



Le parc national Ukkusiksalik est le lieu où la pierre peut servir à fabriquer des casseroles et des lampes à huile. Avec sa fondation géologique, formée de vasières, de falaises, de collines ondoyantes, d'une succession de berges de toundra et de régions côtières uniques en leur genre ainsi que de chutes réversibles créées sous l'action de la marée, le parc invite à l'exploration.

**Repulse Bay, NU**

1-867-462-4500 | [parcscanada.gc.ca/ukkusiksalik](http://parcscanada.gc.ca/ukkusiksalik)

## 17 Sirmilik



Des glaciers qui se déversent dans la mer, des icebergs flottants, des formations géologiques surprenantes, des glaces marines fracturées par les eaux libres à la lisière des floes et l'une des communautés aviaires les plus diversifiées de l'Extrême-Arctique. Le parc national Sirmilik offre une palette surprenante de possibilités aux visiteurs.

**Pond Inlet, NU**

1-867-899-8092 | [parcscanada.gc.ca/sirmilik](http://parcscanada.gc.ca/sirmilik)

## 18 Auyuittuq



Le parc national Auyuittuq, où vastes glaciers et blocs de glace polaire se heurtent aux pics escarpés de montagnes granitiques, protège un territoire glaciaire accidenté d'une superficie de 19 089 km<sup>2</sup> et renferme les plus hauts sommets du Bouclier canadien, le pic Thor et le mont Asgard, la calotte glaciaire Penny et le col Akshayuk, connus dans le monde entier.

**Pangnirtung ou Qikiqtarjuaq, NU**

1-867-473-2500 ou 1-867-927-8834

[parcscanada.gc.ca/ayuittuq](http://parcscanada.gc.ca/ayuittuq)


HÉ LES PARENTS!

PARCS CANADA VOUS PRÉSENTE UN NOUVEAU PROGRAMME ENLEVANT POUR TOUTE LA FAMILLE.

CE PROGRAMME EST OFFERT AUX ENDROITS SUIVANTS :



PARC NATIONAL DE WOOD BUFFALO



LIEU HISTORIQUE NATIONAL S.S. KLONDIKE



LIEU HISTORIQUE NATIONAL DE LA DRAGUE-NUMÉRO-QUATRE



UN PEU D'AUDACE, DE DÉLIRE ET BEAUCOUP DE PLAISIR EN VUE!

[PARCSCANADA.GC.CA/XPLORATEURS](http://PARCSCANADA.GC.CA/XPLORATEURS)

1-888-773-8888

# ÇA, C'EST génial!



D'un océan à l'autre, Parcs Canada protège et met en valeur des endroits magnifiques. Découvrez, vivez, soyez inspirés!

**44**  
parcs nationaux

Paysages spectaculaires, faune et flore fascinantes, habitats irremplaçables.

**167**  
lieux historiques

D'extraordinaires témoins de notre passé, conservés pour les générations à venir.

**4**  
aires marines nationales de conservation

Invitations à la nature, à l'aventure, à l'apprentissage et à la découverte.

Louisbourg300

# Soyez de la fête!



Soyez des nôtres en 2013 pour célébrer le 300<sup>e</sup> anniversaire de la fondation de Louisbourg au lieu historique national de la Forteresse-de-Louisbourg en Nouvelle-Écosse. Préparez-vous à célébrer trois siècles d'histoire!

Dînez, chantez et dansez dans cette ville fortifiée du 18<sup>e</sup> siècle.

**POUR PLUS D'INFORMATION  
SUR LA PROGRAMMATION**  
[parcsCanada.gc.ca/louisbourg300](http://parcsCanada.gc.ca/louisbourg300)



## Initiation au camping

Venez vous initier au camping en famille et participez à différentes activités! Pour réserver, appelez au 1-888-773-8888.

[parcsCanada.gc.ca/  
initiationaucamping](http://parcsCanada.gc.ca/initiationaucamping)



## La carte d'entrée Découverte de Parcs Canada

Cette carte d'entrée annuelle vous donne des occasions illimitées d'apprécier plus de 100 endroits participants de Parcs Canada.

[parcsCanada.gc.ca/carteentree](http://parcsCanada.gc.ca/carteentree)



## Découvrez nos applications pour appareils mobiles

Dégustez des recettes d'antan avec notre application **Patrimoine gourmand**.

Obtenez tous les secrets du camping avec notre application **Initiation au camping**.

[parcsCanada.gc.ca/apps-fr](http://parcsCanada.gc.ca/apps-fr)  
iPhone/iPod | Android | BlackBerry



## Mon Passeport Parcs

Permet à tous les élèves de secondaire 2 et de 8<sup>e</sup> année au Canada de visiter GRATUITEMENT pendant une année entière plus de 200 trésors nationaux de Parcs Canada.

**Pour plus d'information**  
[monpasseportparcs.ca](http://monpasseportparcs.ca)

Présenté en  
collaboration avec



Communiquez avec Parcs Canada  
pour planifier vos propres expériences  
inoubliables dans le Nord canadien.



 Parc national Sirmilik

### RÉSERVATIONS

reservation.parcscanada.gc.ca  
1-877-RESERVE (737-3783)

### INFORMATION

parcscanada.gc.ca  
1-888-773-8888

### SUIVEZ-NOUS :

 facebook.com/  
parcscanada

 twitter.com/  
parcscanada

 youtube.com/  
parcscanada



Toutes les images © Parcs Canada  
à moins d'indication contraire

*This publication is also available  
in English*

5 autres  
régions  
À  
**DÉCOUVRIR**



CANADA ATLANTIQUE



QUÉBEC



ONTARIO



PRAIRIES CANADIENNES



OUEST CANADIEN

Vous trouverez ces guides sur notre site Internet