



Parcs Canada dans le Nord canadien

vivez l'expérience :
**PUREMENT
GÉNIAL**




© Parcs Canada / F. Mueller



Parcs
Canada

Parks
Canada

Canada



Dormez sous le soleil de minuit

CAMPS DE BASE EN ARCTIQUE ET CAMPING DANS L'ARRIÈRE-PAYS

VOTRE #RÊVE ARCTIQUE, ICI ET MAINTENANT

Obtenez un laissez-passer pour visiter l'un des parcs nationaux les plus éloignés du Nord canadien. Envolez-vous d'Inuvik, dans les Territoires du Nord-Ouest, vers le parc national Ivvavik à bord d'un avion de brousse. Vivez au rythme d'un camp de base arctique au poste du ruisseau Sheep pendant plusieurs jours, encadré par les guides de Parcs Canada. Découvrez la culture des Inuvialuit. Partez en randonnée sous le soleil de minuit, rafraîchissez-vous sur la terrasse du camp de base ou emmitoufflez-vous à l'intérieur de votre tente. Le temps est venu de vivre votre rêve arctique!

parcscanada.gc.ca/lvvavik

Inuvik.info@pc.gc.ca
1-867-777-8800



AVENTUREZ-VOUS LÀ OÙ PEU DE GENS ONT OSÉ

Soyez un des premiers à planter votre tente dans les grands espaces sauvages du parc national Tuktut Nogait. Profitez du silence le plus complet. Accompagné de guides de Parcs Canada et de guides locaux, vivez l'expérience du soleil de minuit. Admirez les canyons escarpés, la toundra vallonnée, les eaux cristallines des rivières sauvages, ainsi que la faune et la flore exceptionnelles. Découvrez la culture des Inuvialuit.

parcscanada.gc.ca/tuktutnogait

Inuvik.info@pc.gc.ca
1-867-777-8800



VOUS ADOREREZ LA VIE D'OISEAU DE NUIT

Rendez-vous sur le toit du monde pour un séjour de deux semaines dans le parc national Quttinirpaaq sur l'île d'Ellesmere. Explorez le parc à partir du fjord Tanquary au cours de randonnées d'une journée ou d'aventures de plusieurs jours avec votre sac à dos. Observez le soleil de minuit, les glaciers, le désert polaire, les bœufs musqués et les loups. Parcourez le chemin que les bœufs musqués empruntent depuis plus de 4 500 ans, la route des anciens peuples. Si la plupart des voyages s'effectuent sans la présence de guides, les employés du parc sont néanmoins ravis de partager leurs connaissances de l'histoire naturelle et culturelle locale.

parcscanada.gc.ca/quttinirpaaq

nunavut.info@pc.gc.ca
1-867-975-4673

TABLE DES MATIÈRES



Réserve de parc national Nahanni

© Parcs Canada / A. Zlot-Vogel



Les lieux historiques nationaux du Klondike

© Parcs Canada / J. Cliff



Parc national Auyuittuq

■ YUKON WOW!	2
■ TERRITOIRES DU NORD-OUEST: TOMBEZ SOUS LE CHARME	4
■ NUNAVUT COMME NULLE PART AILLEURS	6
Carte du Nord canadien	8
Répertoire	
■ Yukon	10
■ Territoires du Nord-Ouest	11
■ Nunavut	11
Réalisez vos rêves!	12


Combien de fois par jour dites-vous avoir fait quelque chose de « **génial** »? Cinq fois. Dix fois. Vingt fois peut-être? On aime tous se vanter des activités « géniales » que l'on fait et que l'on voit. Qu'en est-il de parcourir des terres où des dizaines de milliers de caribous de la Porcupine migrent chaque année? Et de la chance de pouvoir dormir à l'heure que l'on veut, de manger quand cela nous chante, de partir en randonnée à tout moment, parce que le temps n'a plus aucune importance quand le soleil ne se couche jamais?

Ça, c'est le sens premier du mot génial.

Et ce sens existe toujours.

Rien n'est comparable aux expériences géniales qu'offrent les lieux de Parcs Canada à travers le Nord canadien.

Laissez-nous vous le prouver!



Cochez votre liste des endroits à visiter en partant pour le Yukon. Survolez d'anciens champs de glace ainsi que le sommet qui fut autrefois le plus élevé du Canada. Partez sur les traces des chercheurs d'or du Klondike. Pagayez sur les rivières de l'arrière-pays ou envolez-vous vers un camp de base en Arctique pour y faire de la randonnée et vivre l'aventure de votre vie. Vous vous demanderez pourquoi vous avez attendu si longtemps avant de visiter cet endroit.

Ça c'est génial!

YUKON WOW!

UN SENTIER UNIQUE EN SON GENRE

.....

Vous vous retournez pour observer le chemin que vous venez de parcourir. Incroyable! Vous réalisez soudainement que vous revivez le périple de tous ces chercheurs d'or qui se sont rués vers le Klondike. Que d'émotions! Vous en avez des frissons. Une dernière montée et vous atteignez le sommet du col de Chilkoot. Du haut de l'escalier doré, vous admirez ces vastes espaces, des paysages à couper le souffle. Tant d'années à rêver de cet endroit, vous y êtes enfin. C'est l'extase!

Lieu historique national de la **Piste-Chilkoot** p. 10



© Parcs Canada / F. Mueller

DES AVENTURES EXTRAORDINAIRES LÀ OÙ LE SOLEIL NE SE COUCHE JAMAIS

Le soleil vous accompagne partout et vous ne pourrez jamais oublier ces paysages spectaculaires. Il est difficile de croire que la journée tire à sa fin quand la lumière du soleil de minuit vous invite à jouer encore un peu. Quelle journée! Un grizzly aperçu au loin, un orignal si près, la traversée d'un ruisseau pour se rafraîchir les pieds et des amis fidèles pour partager cette aventure. Et le meilleur dans tout ça? Demain, ça continue!

Parc national et réserve de parc national **Kluane** p. 10



© CTC / F. Mueller

« MA CHÈRE PETITE CABANE »

C'est une journée radieuse à Dawson : le ciel est bleu. Les rayons de soleil scintillent entre les arbres. Votre groupe gravit le versant de montagne qui inspira le célèbre poème de Robert Service. Vous parcourez le sentier qui vous mène à Crocus Bluff, lorsqu'une sensation d'émerveillement vous envahit; vous entendez le poète prononcer ces paroles : « Il y a de l'or, qui hante et qui obsède. Il me leurre comme autrefois; ... C'est la beauté qui m'enchant et m'émerveille, c'est le calme qui m'apaise. »

Lieux historiques nationaux du **Klondike** p. 10



© CTC / F. Mueller

AMUSEZ-VOUS SUR UN VAPEUR À AUBES

Vous observez, l'air amusé, vos enfants aller de découverte en découverte tandis qu'ils explorent ce vapeur à aubes majestueux et s'imaginent vivre une formidable aventure. Émerveillez-vous devant le tout-puissant fleuve Yukon en savourant votre pique-nique sur la rive. À mesure que vous faites le plein de souvenirs mémorables, vous vous demandez où ce périple vous mènera ensuite.

Lieu historique national **S.S. Klondike** p. 10



© Parcs Canada / J.F. Blaisillon

RÉALISEZ VOTRE #RÊVE ARCTIQUE

Survolez le delta du Mackenzie et plongez au cœur des monts Britanniques. Découvrez la vie dans un camp de base arctique au poste du ruisseau Sheep. En compagnie de guides locaux, partez en randonnée à la découverte d'Inspiration Point et des tors majestueux de Halfway to Heaven. Écoutez les récits du peuple Inuvialuit dont les liens avec ces terres remontent à plusieurs générations. Vivez l'expérience du soleil de minuit.

Parc national **Ivvavik** p. 10

TERRITOIRES DU NORD-OUEST:

Venez voir les bisons, les bœufs musqués et les caribous qui vivent sur ces terres. Observez des grues blanches fendre le ciel des anciennes plaines salées. Écoutez les récits des Dénés, des Métis et des Inuvialuit qui vivent en ces lieux depuis tant de générations. Pagayez sur des rivières emblématiques. Écoutez le grondement de Nájłjcho (chute Virginia). Détendez-vous sous le soleil de minuit dans un camp de base en Arctique.

TOMBEZ SOUS LE CHARME



L'AVENTURE D'UNE VIE

.....

Bienvenue à Bluenose-West, où vivent des hardes de caribous, des loups, des grizzlis, des bœufs musqués, des ombles arctiques ainsi que de nombreux rapaces. Pagayez sur les eaux cristallines de la rivière Hornaday. Séjournez dans un camp de base en Arctique et partez en randonnée d'une journée dans un terrain vallonné où vous vous émerveillerez devant la luxuriante toundra en fleur. Admirez la rivière Brock. Relaxe. Rien ne presse lorsque vous vous trouvez sur ces terres anciennes.

Parc national **Tuktut Nogait** p. 11



© Parcs Canada / L. Duleck

SOYEZ PARMIS LES PREMIERS!

Mettez-vous au défi de descendre les rapides d'une rivière. Parcourez les eaux d'amont de la rivière Nahanni Sud. Voyagez sur les terres ancestrales des Shútagot'ine, les Dénés des montagnes. Prenez un bain de soleil sur les rives des lacs bordés de chaînes de montagnes majestueuses. Imprégnez-vous de la puissance spirituelle qui émane de la montagne Nááts'ihch'oh. Enfilez vos chaussures de randonnée et aventurez-vous sur le terrain accidenté. Découvrez le parc national Nááts'ihch'oh, l'un des plus récents parcs nationaux du Canada.

Réserve de parc national **Nááts'ihch'oh** p. 11



© Parcs Canada / Eric Baron

EXPLORATEUR MODERNE

Rendez-vous dans ce « lieu où les gens voyagent » et découvrez 3 500 années d'histoire de l'humanité. Observez la plus grande concentration de hardes de bœufs musqués au monde. Admirez-les paître sur les collines aux courbes douces. Pagayez sur la rivière Thomsen, la rivière navigable la plus au nord du Canada. Explorez la toundra arctique. Faites partie des rares aventuriers modernes à découvrir ce paysage ancien. Des moments inoubliables!

Parc national **Aulavik** p. 11



LE NORD À VOTRE PORTÉE

Suivez la route menant au plus grand parc national du Canada. Observez la grue blanche ou le bison des bois qui erre en toute liberté. Traversez les plaines recouvertes d'une poussière saline unique afin de toucher et de goûter le sel des mers préhistoriques. Batifolez dans les eaux paisibles d'un lac qui s'est formé dans une doline. Attendez le coucher du soleil et contemplez le firmament de cette plus grande réserve de ciel étoilé au monde.

Parc national **Wood Buffalo** p. 11



© Parcs Canada / Aaron Donahue

LANCEZ-VOUS DANS UNE QUÊTE SUR LA TERRE DES GÉANTS

Votre vol en direction de Nahanni ne vous laissera pas indifférent. Laissez-vous impressionner par le rythme des eaux vives. Partez en randonnée sur les sommets du chaînon Ragged. Entreprenez un pèlerinage vers les amoncellements de tuf calcaire de Gahnjthah, la demeure des arpenteurs d'horizon. Attisez le feu lors d'une cérémonie dénée. Mettez votre esprit, votre corps et votre âme au défi. Trouvez votre Nahanni.

Réserve de parc national **Nahanni** p. 11

NUNAVUT COMME NULLE PART AILLEURS

Retrouvez-vous au milieu de falaises à couper le souffle et de montagnes spectaculaires enveloppées de glaciers qui se fraient un chemin vers l'océan. Cette superbe contrée vous ouvre ses portes. L'Arctique vit à son propre rythme. Découvrez comment les gens qui y ont élu domicile vivent en harmonie avec ce lieu. C'est aujourd'hui que vous vivez votre rêve.

LA TERRE DE NOS ANCÊTRES

Vous imaginez peut-être que vous êtes le premier à vous asseoir ici, sur ces terres que le temps semble avoir oubliées. Mais en regardant de plus près, vous repérez de subtils indices : l'ancien rencontre le moderne. Des tentes disposées en cercle, un inukshuk, ils sont là et ils vous racontent l'histoire des gens qui foulèrent autrefois ce sol et qui le foulent encore aujourd'hui.

Découvrez la culture des peuples vivant dans les parcs nationaux du Nunavut.



ATTEINGNEZ L'IMPOSSIBLE

Une bonne dose d'adrénaline vous aide à escalader les derniers mètres. Ça y est vous avez atteint le sommet! De là-haut, la vue est à couper le souffle. Vous ouvrez grand les bras pour embrasser l'immensité de ces paysages sublimes. Le Nunavut offre de nombreuses possibilités en matière d'alpinisme, notamment le mont Thor, qui présente la dénivellation verticale la plus élevée au monde, et le mont Barbeau, le sommet le plus élevé de l'est de l'Amérique du Nord. Cochez ces sommets sur votre liste des choses à faire dans votre vie.

Mettez vos talents d'alpiniste à l'épreuve dans ces parcs nationaux du Nunavut :

Parc national **Auyuittuq** p. 11

Parc national **Quttinirpaaq** p. 11

Parc national **Sirmilik** p. 11



LE GRAND NORD

L'air arctique est si vivifiant. Et vous en profitez pleinement après votre ascension. Préparez vos skis, reprenez votre souffle et admirez les glaciers au loin, ainsi que les sommets pointus et enneigés à perte de vue. Et maintenant, prenez un moment pour méditer : aujourd'hui, vous et vos amis êtes les premiers à tracer les pistes... les seules pistes. De retour à la maison, partagez vos aventures mémorables.

Pratiquez le ski dans l'arrière-pays dans ces parcs nationaux du Nunavut :

Parc national **Sirmilik** p. 11

Parc national **Auyuittuq** p. 11

Parc national **Quttinirpaaq** p. 11



PROFITEZ DE LA CLARTÉ

Ici, le soleil ne se couche jamais en été. Vous savez que c'est la nuit en raison de ce calme profond qui enveloppe les terres et de ce silence interrompu uniquement par le cri des sternes arctiques qui volent au-dessus de votre tête. Vous n'avez jamais ressenti une atmosphère aussi paisible auparavant; les montagnes au loin vous semblent si près. C'est le moment parfait pour réaliser votre rêve : partir en excursion en kayak sur les eaux calmes et glacées de l'Arctique!

Pratiquez le kayak dans ces parcs nationaux du Nunavut :

Parc national **Quttinirpaaq** p. 11

Parc national **Sirmilik** p. 11

Parc national **Ukkusiksalik** p. 11



VIE SAUVAGE

Observez à distance les hardes de bœufs musqués et percevez leur regard apaisant. Puis, retournez-vous et apercevez au loin un loup arctique dont la curiosité n'a d'égal que la vôtre. Vous êtes au pays de l'ours polaire, du renard arctique, du morse, du narval... C'est d'ailleurs pour admirer cette faune unique que vous êtes venu ici en Arctique.

Découvrez la faune des parcs nationaux du Nunavut.

Nord canadien

Parcs nationaux et lieux historiques nationaux du Canada



Répertoire

La section suivante vous donne plus d'informations sur des endroits et expériences exceptionnels dans le Nord canadien.

Yukon

- 1 Kluane (Réserve de parc) p. 10
- 2 Vuntut p. 10
- 3 Ivavik p. 10
- 4 Piste-Chilkoot (C.-B.) p. 10
- 5 S.S. Klondike p. 10

Les lieux historiques nationaux du Klondike

- 6 Complexe-Historique-de-Dawson p. 10
- 7 Drague-Numéro-Quatre p. 10
- 8 S.S. Keno p. 10
- 9 Concession-de-la Découverte p. 11

Territoires du Nord-Ouest

- 10 Nahanni (Réserve de parc) p. 11
- 11 Nááts'ihch'oh (Réserve de parc) p. 11
- 12 Tuktu Nogait p. 11
- 13 Aulavik p. 11
- 14 Wood Buffalo p. 11
- 15 Saoyú-?ehdacho p. 11
- 16 Site canadien des pingos p. 11

Nunavut

- 17 Quttinirpaaq p. 11
- 18 Ukkusiksalik p. 11
- 19 Sirmilik p. 11
- 20 Auyuittuq p. 11

Légende des services et activités

La légende suivante indique quelques activités et services qui sont offerts dans les parcs et les lieux. Repris dans le présent guide, ils vous aideront à planifier votre visite.

 Renseignements	 Plongée
 Stationnement	 Chalets rustiques
 Accès pour les personnes handicapées	 Yourtes
 Interprétation	 Tipis
 Stationnement d'autocars	 Parcs Canada oTENTik
 Restaurant	 Géocachette
 Boutique	 Mammifères marins
 Camping	 Sources thermales
 Aire de pique-nique	 Photographie
 Randonnée	 Glissade
 Terrain de jeu	 Alpinisme/Escalade de glace
 Belvédère	 Planche à voile
 Véhicule de plaisance	 Ski nautique
 Cyclisme	 Rafting
 Baignade	 Golf
 Canotage	 Ski alpin
 Kayak	 Équitation
 Bateau à moteur	 Traîneau à chiens
 Bateau à voile	 Motoneige
 Activités hivernales	 Plages
 Pêche	 Tennis
 Ski de fond	 Abri de pique-nique
 Observation des oiseaux	 Vélo de montagne
 Patinage	

Répertoire



Parc national Sirmilik



Les lieux historiques nationaux du Klondike

Yukon

1 Kluane



Explorez le parc national et la réserve de parc national Kluane, une terre remarquable par ses hautes montagnes, ses immenses champs de glace et ses vallées luxuriantes. Découvrez la diversité de plantes et d'animaux qui peuplent ses forêts et ses régions alpines. Intéressez-vous à la culture des générations de Tutchonis du Sud qui vivent sur ces terres depuis des temps immémoriaux. Profitez des sentiers de randonnée panoramiques ou partez à l'aventure dans l'arrière-pays montagneux et sauvage. Gravissez le mont Logan, le plus haut sommet du Canada et prenez des photos éternelles.

Haines Junction, Yukon – 158 km de Whitehorse, Yukon
1-867-634-7207 | parcscanada.gc.ca/kluane

2 Vuntut



Échappez-vous du quotidien. Découvrez les conditions de vie des habitants du Nord. Apprenez-en plus sur la culture Vuntut Gwitchin. Imprégnez-vous de l'esprit d'un paysage préhistorique antérieur à la dernière époque glaciaire. Prêlassez-vous dans la chaude lumière dorée du soleil de minuit et admirez l'explosion de vie qui caractérise la toundra estivale. Balayez l'horizon du regard pour apercevoir des caribous qui franchissent par milliers les montagnes en passant par les vallées fluviales. Voilà le véritable visage du Nord.

Old Crow, Yukon
1-800-661-0486 (Amérique du Nord sans frais)
1-867-667-3910 (appels locaux et outre-mer)
parcscanada.gc.ca/vuntut

3 Ivavik



Survolez les pics anciens des monts Britanniques, sculptés par les éléments et foulés par d'innombrables sabots de caribous. Posez le pied sur une terre épargnée par la dernière glaciation. Descendez la rivière Firth en rafting, pêchez, ou asseyez-vous et laissez-vous envoûter par la puissance de ses eaux tumultueuses. Partez en randonnée sous le soleil de minuit, ou faites une pause sur le pont de la station Sheep Creek et savourez votre boisson chaude en discutant avec votre guide local.

Yukon
1-867-777-8800 | parcscanada.gc.ca/ivavik

4 Piste-Chilkoot



Parcourez la légendaire piste Chilkoot. Partez sur les traces des prospecteurs de la ruée vers l'or du Klondike et des commerçants de la Première Nation des Tlingit. Le point de départ se trouve à Dyea, sur les côtes du sud de l'Alaska. Le sentier traverse ensuite la piste Chilkoot en direction du Lac Bennett, (C.-B.), l'un des lacs d'amont du puissant fleuve Yukon. Lors de votre randonnée de 53 km, découvrez certains des paysages culturels les plus emblématiques d'Amérique du Nord : la richesse des forêts côtières de l'Alaska, la rigueur de la toundra alpine et la beauté sans pareil de la forêt boréale du nord du Canada.

Whitehorse, Yukon
1-800-661-0486 / 1-867-667-3910
parcscanada.gc.ca/chilkoot

5 S.S. Klondike



Le lieu historique national S.S. Klondike relate l'histoire des vapeurs à roue arrière qui sillonnaient autrefois les eaux dangereuses et isolées du fleuve Yukon. Montez à bord du *Klondike II* pour explorer un des plus grands navires qui a sillonné les eaux rapides et peu profondes du fleuve Yukon. La visite du *Klondike II* ravive la romance et l'esprit d'aventure d'une époque révolue où le fleuve Yukon était l'autoroute et le lien vital du territoire pour les Premières Nations, les explorateurs de la ruée vers l'or et les collectivités du Yukon en plein essor.

Whitehorse, Yukon
1-800-661-0486; 1-867-667-4511 (été)
parcscanada.gc.ca/ssklondike

Les lieux historiques nationaux du Klondike

6 Complexe-Historique-de-Dawson



La romance et l'excitation sont omniprésentes dans cette ville propice à l'aventure. De vieux théâtres, hôtels, boutiques et baraquements dans lesquels se rendaient les mineurs au siècle dernier recréent une ambiance d'époque qui marquera votre séjour. Les scènes vivantes artistiques, culturelles et minières d'aujourd'hui se mêlent parfaitement aux images de la ville d'antan. Participez aux visites guidées ou aux programmes organisés par les talentueux guides-interprètes de Parcs Canada en costume historique, ou explorez la ville à votre rythme au moyen d'un audioguide.

Dawson City, Yukon
1-867-993-7200; 1-867-993-7210 (été)
parcscanada.gc.ca/klondike

7 Drague-Numéro-Quatre



L'exploration d'une énorme machine servant à extraire l'or au beau milieu des champs aurifères du Klondike figure parmi les activités à ne manquer lors de votre aventure dans le Yukon. Il s'agit de la plus grande pompe de dragage en son genre de toute l'Amérique du Nord, une technologie incroyable pour forer le pergélisol du nord du Canada. Vivez une expérience extraordinaire dans cette machine froide et caverneuse qui drague des vallées entières à la recherche de minuscules paillettes d'or. Vous vous demanderez s'il est possible qu'elle soit passée à côté d'une pépite dans ces monticules de débris.

Dawson City, Yukon
1-867-993-7200; 1-867-993-7210 (été)
parcscanada.gc.ca/klondike

8 S.S. Keno



Le *Keno* compte parmi les centaines de vapeurs à roue arrière qui ont transporté sur les cours d'eau du Yukon les mineurs, le minerai et les marchandises qui ont permis de bâtir les collectivités et l'industrie du territoire. Montez sur la passerelle d'embarquement du navire à vapeur *Keno*. Plongez-vous dans les récits relatant l'excitation et les défis associés à l'exploitation des bateaux à aubes et des berges remplies de minerai sur les cours d'eau sauvages du Nord.

Dawson City, Yukon
1-867-993-7200; 1-867-993-7210 (été)
parcscanada.gc.ca/klondike

9 Concession-de-la Découverte



Découvrez le lieu où tout a commencé! En 1896, la découverte d'or au bord du ruisseau Bonanza a donné lieu à la ruée du Klondike en 1898. Suivez le sentier d'interprétation et découvrez la vie des premiers mineurs ainsi que le lieu de rencontre des cultures autochtones et européennes. Cherchez les panneaux interactifs et l'équipement minier traditionnel d'autrefois. Explorez à votre rythme le sentier de randonnée sauvage de 1 km.

Dawson City, Yukon

1-867-993-7200; 1-867-993-7210 (été)
parcscanada.gc.ca/klondike

Territoires du Nord-Ouest

10 Nahanni



Plongez votre pagaie dans des eaux sauvages. Escaladez les pitons granitiques du Cirque-of-the-Unclimbables. Survolez ces paysages pendant une journée ou prolongez la plaisir en y passant la nuit. Écoutez les eaux vives qui dévalent avec fracas. Vous pressentez le mystère de la légende Nah?a. Attisez le feu lors d'une cérémonie déné. Nahanni, le premier site canadien inscrit au patrimoine mondial de l'UNESCO. Nahanni, un lieu où la terre et ses habitants ne font qu'un. Trouvez votre Nahanni.

Fort Simpson, Territoires du Nord-Ouest

1-867-695-7750 | parcscanada.gc.ca/nahanni

11 Nááts'ihch'oh



Voyagez dans les terres traditionnelles de Shútagot'ine, les Dénés Montagnards. Inspirez-vous de Nááts'ihch'oh, la montagne dont la cime fait penser à un aiguillon de porc-épic. Envolez-vous vers les lacs de montagne et parcourez à pied des terres à couper le souffle. Pagayez dans les eaux vives sauvages et faites partie des gens privilégiés qui se sont aventurés dans les eaux d'amont de la Nahanni Sud. Découvrez un des plus récents parcs nationaux au Canada et explorez un endroit où peu de gens sont allés!

Tulita, Territoires du Nord-Ouest

Tulita est une communauté située à 300 km du parc, 612 km de Yellowknife, 671 km de Whitehorse par avion. Vol à partir de Tulita, de Norman Wells et de Fort Simpson.
1-867-588-4986 | parcscanada.gc.ca/naatsihchoh

12 Tuklut Nogait



L'aventure véritable. Bravez les paysages arctiques et savourez votre récompense. Réveille l'explorateur en vous et découvrez des sentiers de randonnée infinis. Laissez votre regard errer au-dessus des sommets du canyon de la rivière Brock. Écoutez les guides locaux relater leur propre histoire et les liens entre les anciens lieux culturels et une culture inuvialuit en mutation. Tuklut Nogait, soyez un des rares à vivre l'expérience!

Paulatuk, Territoires du Nord-Ouest

1-867-777-8800 | parcscanada.gc.ca/tuklutnogait

13 Aulavik



Le lieu où VOUS voyagez! En inuvialukton, Aulavik signifie « lieu où les gens voyagent ». Découvrez l'histoire des Inuvialuit, de leurs ancêtres et des explorateurs récents. Remontez le temps en observant les pierres qui furent autrefois un âtre et les os de bœufs musqués recouverts de lichen. Imaginez des loups, des renards et des bœufs musqués arctiques, qui n'ont jamais vu d'humains, vous regarder curieusement tandis que vous les prenez votre photo. Le parc national Aulavik révèle généreusement ses secrets à quiconque ose vivre ses rêves.

Sachs Harbour, Territoires du Nord-Ouest

1-867-777-8800 | parcscanada.gc.ca/aulavik

14 Wood Buffalo



Vivez une exaltation hors du commun dans le parc national Wood Buffalo, site du patrimoine mondial de l'UNESCO et la réserve de ciel étoilé la plus grande au monde. Admirez un troupeau de bisons des bois qui y errent en toute liberté. Parcourez cette vaste forêt boréale à pied ou en canot. Observez les oiseaux dans le delta Paix-Athabasca et découvrez le seul lieu de nidification de la grue blanche au monde. Profitez des plus belles aurores boréales dans le plus grand parc national du Canada.

Fort Smith, Territoires du Nord-Ouest

1-867-872-7960 | parcscanada.gc.ca/woodbuffalo

15 Saoyú – ?ehdacho



Resentez le cœur battant de la culture des Dénés du Sahtu. Bénéficiez d'un accueil chaleureux dans la communauté très solidaire de Deline, où les tipis parsèment la côte et où la culture déné est bien vivante et prospère. Écoutez les battements de votre cœur alors que vous vous approchez des rives du Grand lac de l'Ours. Découvrez les enseignements, les méthodes de guérison et l'héritage spirituel des Saoyú et des ?ehdacho. Écoutez une légende, partez en randonnée, faites du portage. Découvrez les mythes de ce peuple, visitez des camps de chasse ou de pêche qui témoignent du mode de vie des Dénés depuis des millénaires.

Déline, Territoires du Nord-Ouest

1-867-589-3130 | parcscanada.gc.ca/saoyu

16 Pingo



Découvrez les plaines côtières qui abritent un quart des pingos du monde, ces immenses collines au noyau de glace. Roulez sur les routes gelées des rivières glacées du Mackenzie Delta, près des côtes de l'océan arctique et stationnez votre véhicule sur la route en direction de Tuk pour découvrir des paysages arctiques uniques. Gravissez ces pingos et admirez au loin les lumières scintillantes du Tuktoyaktuk qui brillent à travers le brouillard glacé. Participez à une visite culturelle avec des guides locaux, heureux de vous faire découvrir leur culture inuvialuit.

Tuktoyaktuk, Territoires du Nord-Ouest

1-867-777-8800 | parcscanada.gc.ca/pingo

Nunavut

17 Quttinirpaaq



Montez à bord de l'avion réservé pour vous et faites l'expédition de vos rêves au sommet du monde. Skiez au Mont Barbeau. Rejoignez le lac Hazen en partant du fjord Tanquary à pied. Observez des loups arctiques qui chassent d'énormes lièvres arctiques dans la toundra. Suivez la rivière McMillan tandis que les sternes arctiques et les oiseaux africains tournoient au-dessus des courants ascendants. Apprenez-en plus sur les débuts du Conseil de recherches pour la défense, à l'époque où ses membres ont inventé les aliments déshydratés. Profitez d'un ensoleillement de près de 24 heures pour partir en randonnée et admirez l'explosion de fleurs arctiques sauvages. Le soir venu, détendez-vous et participez à un programme d'interprétation conçu spécialement pour vous et vos amis.

Ellesmere Island, Nunavut

1-867-473-2500 | parcscanada.gc.ca/quttinirpaaq

18 Ukkusiksalik



Découvrez la mer intérieure de la baie Wager qui abrite de nombreux ours polaires, des oiseaux migrateurs, des caribous et des phoques. Visitez des sites culturels datant de millénaires. Admirez les impressionnantes chutes réversibles d'Ukkusiksalik, les vestiges d'un poste de la compagnie de la Baie d'Hudson et une faune sauvage abondante. Partez en randonnée le long de la rivière Silva jusqu'aux chutes. Profitez de votre voyage pour naviguer sur la mer intérieure, une véritable merveille du parc.

Repulse Bay, Nunavut

1-867-462-4500 | parcscanada.gc.ca/ukkusiksalik

19 Sirmilik



Des icebergs et des glaciers qui s'étendent jusqu'à la mer aux teintes aveuglantes bleu cobalt et bleu de Prusse, voilà la toile de fond de votre aventure! Vous n'avez pas froid aux yeux? Skiez sur les glaciers des îles Bylot. Au printemps, partez en expédition sur la glace marine pour observer la faune : narvals, ours polaires, oiseaux marins et phoques. Quittez la glace et faites une excursion d'une journée à Sirmilik. Promenez-vous dans la toundra et observez des lieux culturels et des formations géologiques. Profitez des eaux qui entourent le parc en voilier, en kayak ou à bord d'un navire de croisière. Avec ou sans guide, une randonnée sur les côtes est un incontournable!

Pond Inlet, Nunavut

1-867-899-8092 | parcscanada.gc.ca/sirmilik

20 Auyuittuq



Des paysages à perte de vue où le dénivelé est le plus élevé au monde et où, en été, les journées ensoleillées durent 24 heures : la « terre qui ne fond jamais » fait partie des sols que l'explorateur rêve de fouler. Parcourez les 98 km du col Akshayuk, à pied ou en ski, et découvrez à chaque pas des points de vue à couper le souffle. Traversez ce paradis sauvage qui s'étend jusqu'au cercle polaire arctique.

Pangnirtung ou Qikiqtarjuaq, Nunavut

1-867-473-2500 ou 1-867-927-8834

parcscanada.gc.ca/ayuyittuq

Réalisez vos rêves!

Rendez-vous dans le Nord canadien



© Parcs Canada / Jackie Zinger



DEMANDEZ LE LIVRET. RELEVEZ LES DÉFIS. OBTENEZ UNE RÉCOMPENSE.

YUKON

- Kluane : les sites historiques de Dawson, de la Piste-Chilkoot et du S.S. Klondike sont tous accessibles par la route.
- Envolez-vous peu importe le mois de l'année vers Whitehorse à partir des grandes villes canadiennes, dont Vancouver, Kelowna, Calgary, Edmonton, Ottawa et Yellowknife, et, en saison, au départ de Francfort (Allemagne) et de Fairbanks (Alaska). Les vols vers Dawson décollent de Whitehorse.
- Inuvik et Vuntut sont accessibles par vol nolisé à partir d'Inuvik, en passant par Whitehorse ou Yellowknife.

TERRITOIRES DU NORD-OUEST

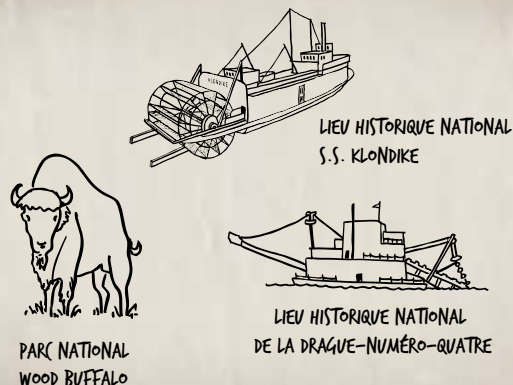
- Envolez-vous, peu importe le mois de l'année vers Fort Smith (T.N.-O.) ou Fort Chipewyan (Alberta) pour vous rendre à Wood Buffalo. Des routes accessibles tous les mois de l'année vers Fort Smith (T.N.-O.) ou des routes praticables en hiver vers Fort Chipewyan (Alberta) vous permettent également de vous rendre à Wood Buffalo.
- Envolez-vous vers Inuvik en prenant un vol régulier en partance d'Edmonton, de Vancouver, de Yellowknife ou de Whitehorse, ou empruntez en voiture l'autoroute Dempster vers Inuvik pour embarquer ensuite à bord d'un vol nolisé vers Inuvik, Aulavik et Tuktoyaktuk.
- Pour visiter Nahanni, communiquez avec le bureau de Parcs Canada à Fort Simpson pour obtenir des renseignements détaillés (tél. : 1-867-695-7750 / courriel : nahanni.info@pc.gc.ca).
- Pour visiter Nāáts'ihch'oh, communiquez avec le bureau de Parcs Canada à Tulita pour obtenir des renseignements détaillés (tél. : 1-867-588-4986).

NUNAVUT

- Auyuittuq est accessible par avion, en prenant un vol régulier vers Qikiqtarjuaq et Pangnirtung, puis par bateau ou motoneige.
- Quttinirpaq est accessible par avion, en prenant un vol régulier vers Resolute, puis par vol nolisé.
- Ukkusiksalik est accessible par vol nolisé à partir de Rankin Inlet ou de Baker Lake, ou bien par bateau.
- Sirmilik est accessible uniquement par bateau ou en motoneige, mais un service aérien prévu dessert Pond Inlet.



DISPONIBLE DANS TOUS LES LIEUX SUIVANTS :



parcsCanada.gc.ca/xplorateurs

Préparez-vous :

- Dans l'Extrême Arctique, le soleil brille 24 heures sur 24 en été et est très intense : apportez votre écran solaire et un masque de sommeil pour la nuit!
- Les retards liés aux conditions météorologiques sont fréquents en toutes saisons.
- Il peut neiger chaque mois de l'année. Par conséquent, apportez votre tuque et vos mitaines.
- Bénéficiez d'offres spéciales sur les tarifs aériens en communiquant avec votre agence de voyages et surveillez les ventes régulières de sièges dans les 24 heures précédant le départ afin de profiter de la meilleure offre.
- Assurez-vous de communiquer avec le parc ou le site historique avant d'effectuer des réservations pour votre voyage.

Célébrez 150 ans

En 1864, les Pères de la Confédération ont tenu des conférences à Charlottetown et à Québec pour établir les fondations d'une nouvelle nation, le Canada.



Venez là où tout a commencé!



Visitez les endroits où un chapitre de l'histoire a été écrit et profitez des joyaux de Parcs Canada dans deux destinations fantastiques: **l'Île-du-Prince Édouard** et le **Québec**.

Vous ne le regretterez pas.



Initiation au camping

Venez vous initier au camping en famille et participez à différentes activités! Pour réserver, appelez au 1-888-773-8888

parcscanada.gc.ca/initiationaucamping

Présenté en
collaboration avec

MEC



La carte d'entrée Découverte de Parcs Canada

À l'achat de la carte d'entrée Découverte de Parcs Canada, multipliez à l'infini les occasions d'explorer près de 100 endroits sans payer les droits d'entrée et ce, pendant une année complète! **Livraison gratuite.**

parcscanada.gc.ca/carteentree



Équipez-vous!

Appuyez les parcs et lieux historiques nationaux et les aires marines nationales de conservation. Procurez-vous les produits dérivés officiels de Parcs Canada qui évoqueront de mémorables souvenirs et votre fierté pour le Canada!

boutiqueparcscanada.ca



Club Parka

Allô! Je m'appelle Parka. Je suis la mascotte de Parcs Canada. Explore, chante, joue avec moi dans le Club Parka!

parcscanada.gc.ca/parka

Communiquez avec Parcs Canada
pour planifier vos propres expériences
inoubliables dans le Nord canadien.



© Jean-Luc Gauvin

📷 Parc national Ivvavik - Camp de base du ruisseau Creek

RÉSERVATIONS

reservation.parcscanada.gc.ca
1-877-RESERVE (737-3783)

INFORMATION

parcscanada.gc.ca
1-888-773-8888

SUIVEZ-NOUS :



facebook.com/
parcscanada



twitter.com/
parcscanada



youtube.com/
parcscanada

5 autres
régions
À
DÉCOUVRIR



CANADA ATLANTIQUE



QUÉBEC



ONTARIO



PRAIRIES CANADIENNES



OUEST CANADIEN

Toutes les images © Parcs Canada
à moins d'indication contraire

*This publication is also available
in English*

Vous trouverez ces guides sur notre site Internet