




..... UN BON TEMPS POUR SE RAPPROCHER

PARCS CANADA

dans le Nord canadien



 Parc national Ivvavik



Parcs
Canada

Parks
Canada

Canada

On vous a réservé une **place!**



Un bon temps pour se rapprocher

Repérez les chaises rouges dans les sites de Parcs Canada à travers le pays et découvrez des paysages à couper le souffle.



 #serapprocher

 #partagezlachaise

TABLE DES MATIÈRES



Lieu historique national du **Complexe-Historique-de-Dawson**



Parc national **Quttinirpaaq**



Parc national **Auyuittuq**

■ EXPÉRIENCES NORDIQUES EMBLÉMATIQUES

2

■ 5 EXPÉRIENCES « WOW »!

9

Carte du Nord canadien

10

Répertoire

12

Bienvenue!

Que vous soyez à la recherche **d'aventure**, de **plaisir en famille**, ou de **détente**, une panoplie d'expériences s'offrent à vous. Qu'en est-il de parcourir des terres où des dizaines de milliers de caribous de la Porcupine migrent chaque année? Et de la chance de pouvoir dormir à l'heure que l'on veut, de manger quand cela nous chante, de partir en randonnée à tout moment, parce que le temps n'a plus aucune importance quand le soleil ne se couche jamais?

C'est un bon temps pour se rapprocher!

De la nature – de l'histoire – de vos familles et amis.

FAITES LA DÉCOUVERTE D'UNE OASIS ARCTIQUE

Parc national Ivvavik

Joignez-vous à nous lors de cette excursion guidée de plusieurs jours au camp de base arctique en plein coeur du parc national du Canada Ivvavik. Partez en randonnée jusqu'à Inspiration Point et à Halfway to Heaven. Écoutez votre hôte inuvialuit vous partager des récits et des éléments typiques de sa culture. Réalisez votre #reuearctique au sein des montagnes et des rivières du nord du Yukon. Des excursions de cinq jours (repas fournis) et des excursions de sept jours (sans repas fournis) sont disponibles.

NAH?A DEHÉ CLASSIQUE

Réserve de parc national Nahanni

Votre expédition commence à Gahnjthah, terre natale de Yamba Deja, le bourlingueur de la légende des Dénés. Aigüisez vos aptitudes en maniement de pagaie sur des eaux paisibles pendant trois jours avant de naviguer sur les eaux vives des plus profonds canyons de rivière du Canada. Des excursions guidées et non guidées sont disponibles.

NOUVEAU REGARD SUR LE SUR LE SOMMET DU **MONDE**

Parc national Quttinirpaaq

Prenez part à une randonnée sac à dos guidée ou à une expérience au camp de base du parc national Quttinirpaaq ou partez en randonnée de façon autonome sous la lumière constante du soleil. Découvrez cette zone de nature protégée de l'Arctique septentrional et la terre ancestrale des Inuits. Vous pourrez vous vanter à vos proches d'avoir arpenté le Sommet du monde : un endroit que peu de gens ont la chance de contempler.



OÙ LA NATURE ET LA CULTURE SE RENCONTRENT

Parc national des Monts-Torngat


Découvrez le parc national des Monts-Torngat. Apprenez-en davantage sur la culture inuit, scrutez l'horizon pour repérer la faune arctique et des icebergs, faites de la randonnée sur des routes traditionnelles inuites, passez la nuit dans un camp de base, dégustez un pique-nique sur la plage ou assistez en soirée à des présentations données par des chercheurs, des employés de Parcs Canada ou des aînés inuits.

AVENTUREZ-VOUS LÀ OÙ PEU DE GENS ONT OSÉ

Parc national Tuktut Nogait

Faites partie des rares personnes à profiter de ce forfait guidé de plusieurs jours à partir d'un camp de base arctique, avec repas fournis, en compagnie du personnel de Parcs Canada et d'un hôte inuvialuit. Découvrez le puissant lien qui unit le peuple inuvialuit au paysage arctique à l'allure infinie du parc national Tuktut Nogait. Les récits et l'hospitalité de votre hôte resteront gravés à jamais dans votre mémoire.



A polar bear silhouette is walking on a beach at sunset. The sun is low on the horizon, creating a golden glow and reflecting on the wet sand. The bear's shadow is cast on the sand in front of it.

Joignez-vous à Parcs Canada lors de cette expédition guidée de plusieurs jours sur les traces des origines de la Compagnie de la Baie d'Hudson, dans le Nord du Manitoba. Ce forfait unique en son genre comprend : les vols, l'hébergement, les randonnées guidées, l'observation de la faune, les programmes d'interprétation et la rencontre d'un aîné cri qui partagera avec vous ses histoires et sa culture.

AVENTURE EN BORDURE DE L'ARCTIQUE!

Parc national Wapusk

FESTIVAL D'ASTRONOMIE SOUS LES CIEUX NORDIQUES

Parc national Wood Buffalo

Participez aux plus grandes célébrations de l'espace et de la science du Nord canadien dans le cadre d'un festival d'une durée de trois jours au mois d'août au parc national Wood Buffalo. De nombreuses activités pour les amateurs d'étoiles en herbe et les astronomes expérimentés sont offertes au cours de cette incroyable et unique aventure astronomique.

5 EXPÉRIENCES « WOW »!



1 EXPÉDITION EN MOTONEIGE

Prenez place sur une motoneige et parcourez la surface glacée de la baie Wager : vous entrerez dans le paysage hivernal d'Ukkusiksalik! Demeurez à l'affût des phoques, des caribous et des ours polaires, et vivez l'Arctique sauvage sous le soleil de minuit.

Parc national **Ukkusiksalik** p. 13



2 ODYSSÉE EN EAUX VIVES

Participez à une descente de plusieurs jours en radeau pneumatique sur la célèbre rivière Alsek. Elle traverse les régions reculées du parc Kluane, où elle longe des glaciers vélants et serpente entre d'imposantes montagnes. Une expédition qui représente l'aventure d'une vie!

Parc national et réserve de parc national **Kluane** p. 12



3 FAITES L'ASCENSION DU MONT THOR

Attaquez-vous à la plus haute paroi rocheuse au monde, celle du pic Thor! Sa dénivellation verticale de 1 675 m vous fera vivre une expérience d'escalade unique. Mettez-vous au défi dans l'une des aventures emblématiques du parc national Auyuittuq. Difficultés extrêmes assurées!

Parc national **Auyuittuq** p. 13



4 PAGAYEZ SUR LA RIVIÈRE THOMSEN

Les eaux calmes de la rivière Thomsen traversent le parc national Aulavik dans sa longueur. En canot ou en kayak, partez en excursion pendant plusieurs semaines et contemplez les paysages luxuriants de la toundra arctique, qui abritent une faune abondante composée de bœufs musqués, des centaines d'espèces de fleurs sauvages et d'anciens sites archéologiques.

Parc national **Aulavik** p. 12



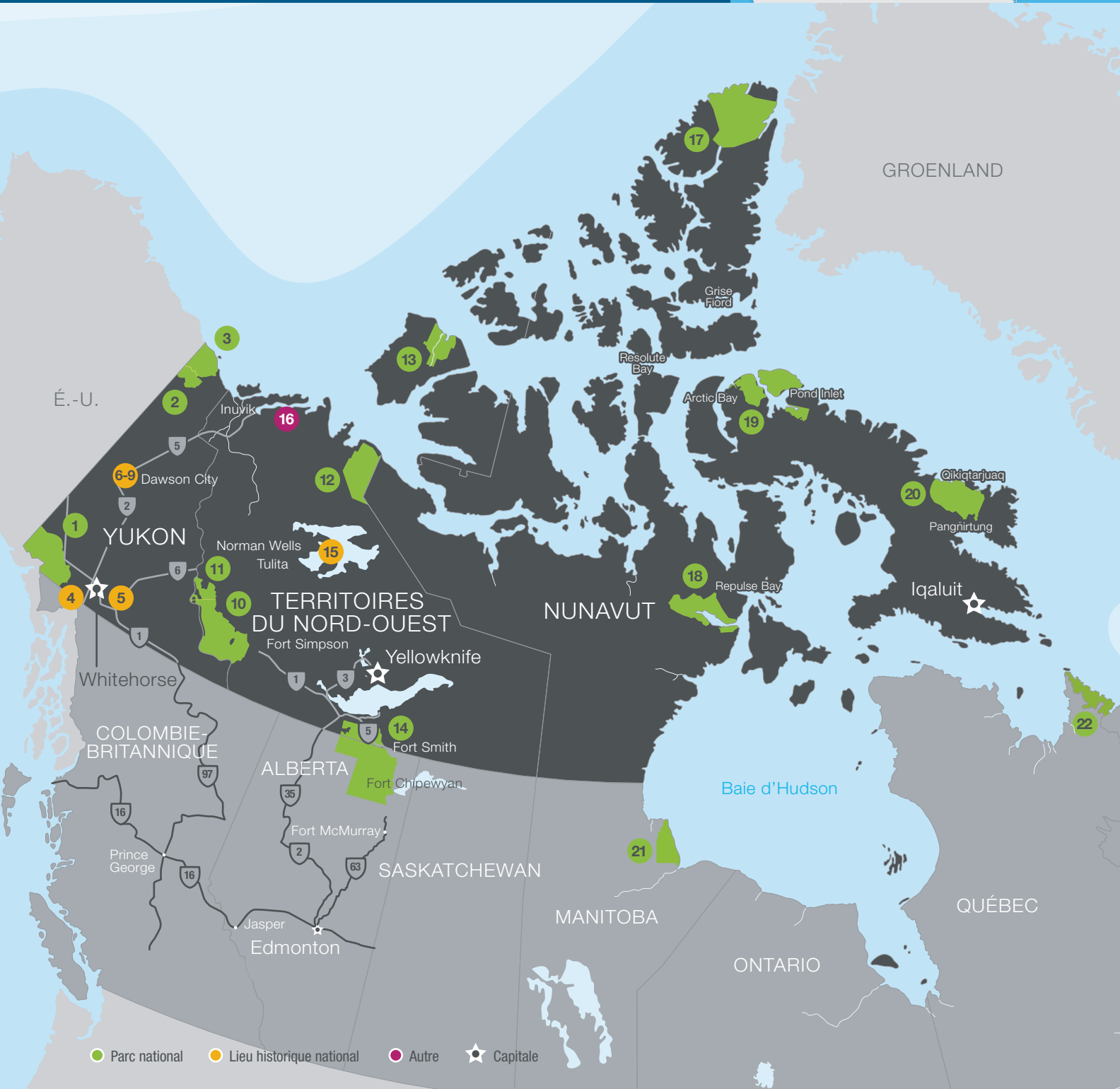
5 DÉCOUVREZ LA BAIE OLIVER

Pagayez dans la baie Oliver de Sirmilik, un fjord arctique qui aboutit au glacier Oliver, alors que des baleines et des phoques nagent dans des eaux d'un bleu foncé. Faites de la randonnée et campez au cœur de la nature sauvage de la toundra sous le soleil de minuit.

Parc national **Sirmilik** p. 13

Nord canadien

Parcs nationaux et lieux historiques nationaux du Canada



Répertoire

La section suivante vous donne plus d'informations sur des expériences et des endroits exceptionnels dans le Nord canadien.

Yukon

- 1 Kluane (Réserve de parc) p. 12
- 2 Vuntut p. 12
- 3 Ivavik p. 12
- 4 Piste-Chilkoot (C.-B.) p. 12
- 5 S.S. Klondike p. 12

Les lieux historiques nationaux du Klondike

- 6 Complexe-Historique-de-Dawson p. 12
- 7 Drague-Numéro-Quatre p. 12
- 8 S.S. Keno p. 12
- 9 Concession-de-la Découverte p. 12

Territoires du Nord-Ouest

- 10 Nahanni (Réserve de parc) p. 12
- 11 Nááts'ihch'oh (Réserve de parc) p. 12
- 12 Tuktut Nogait p. 12
- 13 Aulavik p. 12
- 14 Wood Buffalo p. 13
- 15 Saoyú-?ehdacho p. 13
- 16 Site canadien des pingos p. 13

Nunavut

- 17 Quttinirpaaq p. 13
- 18 Ukkusiksalik p. 13
- 19 Sirmilik p. 13
- 20 Auyuittuq p. 13

Manitoba

- 21 Wapusk p. 13

Terre-Neuve-et-Labrador

- 22 Monts-Torngat p. 13

Légende des services et activités

La légende suivante indique quelques activités et services qui peuvent être offerts dans les parcs et les lieux. Repérez les pictogrammes dans le présent guide, ils vous aideront à planifier votre visite.

 Stationnement	 Golf
 Stationnement d'autocars	 Observation des oiseaux
 Accès pour les personnes handicapées	 Mammifères marins
 Restaurant	 Plages
 Boutique	 Canotage/Kayak
 Interprétation	 Bateau à moteur
 Aire/abri de pique-nique	 Pêche
 Terrain de jeu	 Plongée
 Camping	 Rafting
 Véhicule de plaisance	 Sources thermales
 Parcs Canada oTENTik	 Alpinisme/Escalade de glace
 Yourtes	 Activités hivernales
 Tipis	 Ski de fond
 Chalets rustiques	 Ski alpin
 Cyclisme	 Traîneau à chiens
 Vélo de montagne	 Motoneige
 Randonnée	



20+ chaises rouges

à découvrir dans le Nord canadien

#PARTAGEZLACHAISE #SERAPPROCHER

Répertoire



© Commission canadienne du tourisme 2012



Lieu historique national S.S. Klondike

Parc national Tuktut Nogait

Yukon

1 Kluane



D'immenses champs de glace et 17 des 20 plus hauts sommets du Canada vous offrent des paysages alpins à couper le souffle! Appréciez la richesse culturelle et historique de ses Premières Nations et profitez de ce lieu unique pour pratiquer des sports extrêmes ou participer à des activités plus accessibles.

Haines Junction, Yukon – 158 km de Whitehorse, Yukon
1-867-634-7207 | parcscanada.gc.ca/kluane

2 Vuntut



Situé au-delà du cercle arctique, le parc national Vuntut s'offre comme une récompense à ceux qui se rendent dans le nord en quête d'aventures. Explorez des paysages vierges, découvrez l'histoire du peuple des Gwitchin Vuntut et de leur relation avec la terre et les animaux dans le nord du Yukon.

Old Crow, Yukon
1-867-667-3910 (appels locaux et outre-mer)
parcscanada.gc.ca/vuntut

3 Ivvavik



Prenez l'avion pour venir vivre l'aventure arctique dans le nord-ouest du Yukon! Le parc national Ivvavik vous ouvre grand les portes. La nature attend les randonneurs et les amateurs de rafting qui désirent braver les eaux glaciales de la rivière Firth. Amoureux de la vie sauvage, assistez à la migration massive des caribous!

Yukon
1-867-777-8800 | parcscanada.gc.ca/ivvavik

4 Piste-Chilkoot



Suivez les traces des rêveurs de l'époque de la ruée vers l'or du Klondike et partez en randonnée dans le légendaire sentier de la chaîne Côtière du Nord, à partir de Taiya Inlet, en Alaska, jusqu'aux cours d'eau situés en amont du fleuve Yukon, au nord de la Colombie-Britannique.

Whitehorse, Yukon
1-800-661-0486 / 1-867-667-3910
parcscanada.gc.ca/chilkoot

5 S.S. Klondike



Découvrez comment les bateaux à aubes qui sillonnaient le fleuve Yukon ont permis, pendant près d'un siècle, de relier cette région au reste du monde. Le lieu historique rend hommage à ces bateaux dont l'apport fut vital à la colonisation du Nord.

Whitehorse, Yukon
1-800-661-0486; 1-867-667-4511 (été)
parcscanada.gc.ca/ssklondike

Les lieux historiques nationaux du Klondike

6 Complexe-Historique-de-Dawson



Pénétrez au cœur de l'époque de la ruée vers l'or du Klondike de 1898. La ville frontalière de Dawson vous surprendra, mêlant des bâtiments historiques aux mille couleurs à la vie de tous les jours. Suivez des animateurs-guides costumés sur les promenades en bois. Explorez un bateau à aubes et parcourez les champs où l'on a jadis découvert de l'or.

Dawson City, Yukon
1-867-993-7200; 1-867-993-7210 (été)
parcscanada.gc.ca/klondike

7 Drague-Numéro-Quatre



L'exploration d'une énorme machine servant à extraire l'or au beau milieu des champs aurifères du Klondike figure parmi les activités à ne pas manquer lors de votre aventure dans le Yukon. Il s'agit de la plus grande pompe de dragage en son genre de toute l'Amérique du Nord, une technologie incroyable pour forer le pergélisol du nord du Canada.

Dawson City, Yukon
1-867-993-7200; 1-867-993-7210 (été)
parcscanada.gc.ca/klondike

8 S.S. Keno



Montez sur la passerelle d'embarquement du navire à vapeur Keno. Il compte parmi les centaines de vapeurs à roue arrière qui ont transporté sur les cours d'eau du Yukon les mineurs, le minerai et les marchandises qui ont permis de bâtir les collectivités et l'industrie du territoire.

Dawson City, Yukon
1-867-993-7200; 1-867-993-7210 (été)
parcscanada.gc.ca/klondike

9 Concession-de-la Découverte



En 1896, la découverte d'or au bord du ruisseau Bonanza a donné lieu à la ruée du Klondike en 1898. Suivez le sentier d'interprétation et découvrez la vie des premiers mineurs ainsi que le lieu de rencontre des cultures autochtones et européennes.

Dawson City, Yukon
1-867-993-7200; 1-867-993-7210 (été)
parcscanada.gc.ca/klondike

Territoires du Nord-Ouest

10 Nahanni



Alpinistes chevronnés, pagayeurs, campeurs et visiteurs d'un jour seront séduits par les sommets de granit, les rivières sauvages et les histoires naturelles et culturelles partagées avec les animateurs-interprètes.

Fort Simpson, Territoires du Nord-Ouest
1-867-695-7750 | parcscanada.gc.ca/nahanni

11 Nááts'ihch'oh



Aventuriers expérimentés, venez pagayer en eaux vives et faire de la randonnée hors-piste dans les territoires du Nord-Ouest.

Tulita, Territoires du Nord-Ouest
1-867-588-4986 | parcscanada.gc.ca/naatsihchoh

12 Tuktut Nogait



Partez en excursion en compagnie des guides du parc et d'Inuvialuits. Explorez les rivières, les chutes, les canyons et la toundra de l'Arctique, habitat du caribou, du boeuf musqué et du loup.

Paulatuk, Territoires du Nord-Ouest
1-867-777-8800 | parcscanada.gc.ca/tuktutnogait

13 Aulavik



Osez l'aventure et venez admirer sa toundra intacte, ses rivières aux eaux cristallines, ses sites archéologiques et sa faune abondante composée de boeufs musqués, de phoques et d'autres mammifères marins.

Sachs Harbour, Territoires du Nord-Ouest
1-867-777-8800 | parcscanada.gc.ca/aulavik



Communiquez avec Parcs Canada pour planifier vos propres expériences inoubliables dans le Nord canadien.

© Dustin Silvey

📷 Réserve de parc national Nahanni

parcscanada.gc.ca
1-888-773-8888

SUIVEZ-NOUS :



facebook.com/
parcscanada



twitter.com/
parcscanada




youtube.com/
parcscanada

Toutes les images © Parcs Canada à moins d'indication contraire
This publication is also available in English

5 autres régions
À DÉCOUVRIR



CANADA ATLANTIQUE



QUÉBEC



ONTARIO



PRAIRIES CANADIENNES



QUEST CANADIEN

Vous trouverez ces guides sur notre site Internet

© Sa Majesté la Reine du chef du Canada, représentée par le Directeur général de Parcs Canada, 2016.

R62-446/7-2016F-PDF
ISBN: 978-0-660-04298-5