

NORD CANADIEN



Découvrez  
**PARCS CANADA**

Parc national Wood Buffalo



Parcs  
Canada

Parks  
Canada

Canada



# PARCS CANADA DANS LE NORD CANADIEN EN UN COUP D'ŒIL



**13**  
**LIEUX  
HISTORIQUES  
NATIONAUX**

**PLUS GRAND  
BARRAGE  
DE CASTOR  
AU MONDE**

(on peut le voir de L'ESPACE!)



**16**  
**PARCS  
NATIONAUX**

**PARTENAIRE-CLÉ  
DE LA DÉCOUVERTE  
DES DEUX NAVIRES  
DE L'EXPÉDITION DE  
FRANKLIN**



**+40 CHAISES ROUGES  
#PARTAGEZLACHAISE**

**LAISSEZ-VOUS  
INSPIRER!**  
VENEZ MARCHER,  
PÉDALER, CAMPER, NAGER,  
PAGAYER, APPRENDRE,  
JOUER...



Réserve de parc national Nahanni



Réserve de parc national Naáts'íhch'oh



Parc national et réserve de parc national Kluane

## BIENVENUE!

Découvrez un monde fascinant de soleil de minuit, d'aurores boréales, d'icebergs et de faune arctique où les cultures autochtones s'épanouissent.

Que vous soyez à la recherche d'aventure ou de détente, une panoplie d'expériences s'offre à vous.

Apprenez-en davantage sur nos efforts pour lutter contre les changements climatiques. Devenez des citoyens scientifiques et contribuez à la préservation de la biodiversité.

*Place aux souvenirs!*

### TABLE DES MATIÈRES

- 2** La ruée vers l'or du Klondike
- 5** Conserver pour le futur
- 6** Coups de cœur des employés
- 8** Expériences nordiques
- 15** Réalisez vos rêves!
- 16** Carte du Nord canadien

#### Répertoire

- 17** Yukon
- 18** Territoires du Nord-Ouest
- 19** Nunavut
- 21** Manitoba
- 21** Terre-Neuve-et-Labrador

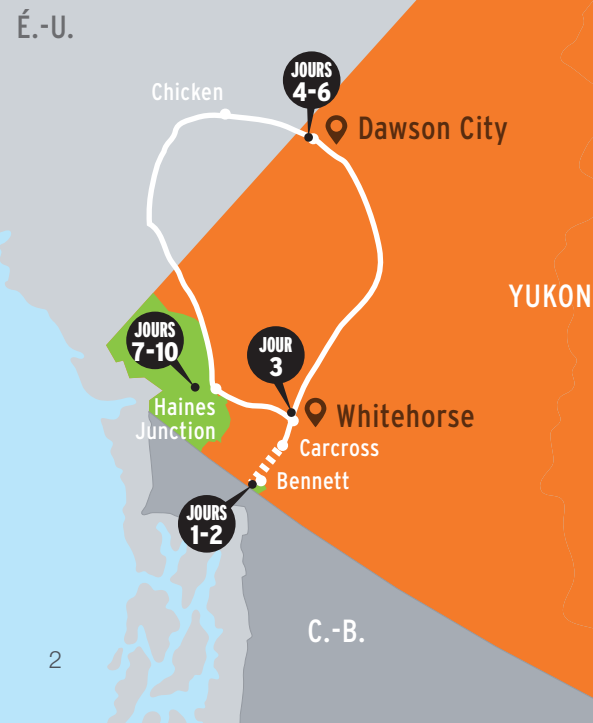
ITINÉRAIRE  
10 jours

# LA RUÉE VERS L'OR DU KLONDIKE

📍 DE WHITEHORSE À DAWSON CITY

🚗 ALLER-RETOUR  
1695 km

★ ENDROITS  
Parc national et réserve de parc national Kluane  
Lieux historiques nationaux du Complexe-  
Historique-de-Dawson, S.S. Keno, de la Concession-  
de-la-Découverte, de la Drague-Numéro-Quatre,  
de la Piste-Chilkoot et S.S. Klondike



© Gouvernement du Yukon/D. Crowe



PLANIFIEZ  
VOTRE VISITE À  
[PARSCANADA.GC.CA/VISITEZ](https://parcsCanada.gc.ca/visitez)  
ET DÉCOUVREZ  
D'AUTRES ITINÉRAIRES

## JOUR 1

**Carcross, 72 km de Whitehorse et prendre ensuite le train vers Bennett**

Remontez dans le temps et suivez les traces des rêveurs de l'époque sur la route du Klondike.

Rendez-vous à Carcross et montez à bord du train de la compagnie White Pass & Yukon Route et traversez les milieux sauvages du Nord jusqu'à Bennett. Découvrez les vestiges de Bennett City, une ville qui a connu ses années de gloire durant la ruée vers l'or.

🛖 Installez votre tente au camping de Parcs Canada sur la rive du lac Bennett

## JOUR 2

**PISTE-CHILKOOT**

Prêt pour une journée de découverte? Faites une randonnée sur la légendaire Piste-Chilkoot et marchez dans les pas des chercheurs d'or qui ont réussi à atteindre le Klondike. Reprenez le train en direction de Carcross. Profitez-en pour visiter le village et faire quelques emplettes avant de retourner à Whitehorse.

## JOUR 3

**S.S. KLONDIKE**

Montez à bord du S.S. Klondike, un ancien bateau à aubes entièrement rénové de la British Yukon Navigation. Puis, flânez sur le bord du fleuve Yukon à Whitehorse à proximité du musée McBride et du centre culturel Kwanlin Dün. Soyez à l'affût, vous pourriez apercevoir une famille de castors construire leur maison ou des aigles à tête blanche tourner dans le ciel.

## JOUR 4

**KLONDIKE**  
Dawson City, 550 km de Whitehorse

Empruntez la route vers le nord, en direction de Dawson City et découvrez les rapides Five Finger en route. Profitez du soleil de minuit pour déambuler dans les rues où les bâtiments historiques se fondent au décor de la ville animée. Imaginez les milliers de chercheurs d'or errant dans les rues achalandées. Voyagez dans le temps au cœur de cette ville emblématique de la ruée vers l'or.

## JOUR 5

**COMPLEXE-HISTORIQUE-DE-DAWSON ET S.S. KENO**

Découvrez le « Paris du Nord ». Faites une visite de Dawson « en coulisse ». Visitez la cabane de Robert Service et découvrez la personnalité intrigante du « barde du Yukon ». Montez à bord du S.S. Keno. Visitez la majestueuse résidence du commissaire ou relevez le défi de la salle d'évasion. Parviendrez-vous à tout faire?

**JOUR 6**  
**CONCESSION-DE-LA-DÉCOUVERTE ET DRAGUE-NUMÉRO-QUATRE**

Parcourez les champs aurifères du Klondike! Visitez la Concession-de-la-Découverte, empruntez la piste et tenez-vous à l'endroit précis où les premières pépites d'or ont été découvertes en 1896, provoquant ainsi une véritable ruée vers l'or du Klondike.

Découvrez la Drague-Numéro-Quatre, cette imposante machine qui creusait le lit des ruisseaux pour ramener l'or à la surface. Plusieurs millions de dollars en or ont été abandonnés par les mineurs et les chercheurs à l'époque de la ruée vers l'or.



## JOURS 7 ET 8 KLUANE

Haines Junction, 850 km de Dawson City, en passant par l'Alaska

Aventurez-vous sur la route Sommet-du-Monde digne de ce nom! Traversez Chicken en Alaska et redescendez en empruntant la route de l'Alaska jusqu'à Kluane. N'oubliez pas de faire un arrêt au musée d'histoire naturelle à Burwash Landing.

Dégourdissez-vous les jambes en route : empruntez le sentier Sommet Soldier's près du centre d'accueil du Tachäl Dhäl. Qui sait, vous aurez peut-être la chance d'observer des mouflons de Dall.

Faites un arrêt au Centre culturel Da Kų pour planifier votre séjour et découvrez le monde fascinant de Kluane.

 Installez votre tente au camping du lac Kathleen

## JOUR 9

Déjà debout? Rassemblez votre équipement de randonnée, enfiler vos chaussures et partez à pieds à la découverte des paysages époustouflants de Kluane!

Une randonnée en ascension sur le sentier King's Throne en après-midi? Ou peut-être préférez-vous pagayer sur les eaux cristallines et étincelantes du lac Kathleen.

 oTENTik, camping du lac Kathleen

## JOUR 10

Profitez de la matinée pour admirer le paysage du lac Kathleen. Observez les oiseaux le long du sentier de la rivière Dezadeash. Il vous reste encore du temps pour admirer les paysages imprenables du sentier du Glacier-Rocheux avant de retourner à la maison.

Retour à Whitehorse, 155 km



# CONSERVER POUR LE FUTUR

### LE DÉFI

Comment identifie-t-on les espaces naturels à protéger pour les générations futures?

Le Canada, un pays de grandes étendues sauvages, a l'opportunité de devenir un leader mondial en matière de conservation en protégeant des aires naturelles et en conservant des habitats essentiels pour les espèces en péril.

### UN PETIT COUP DE POUCE

Des études scientifiques et le savoir traditionnel autochtone permettent à Parcs Canada de mieux comprendre l'importance de ces aires naturelles.

### RÉSULTAT?

Tallurutiup Imanga, ou le détroit de Lancaster, est en voie de devenir une aire marine nationale de conservation établie par les Inuits du Nunavut et Parcs Canada.



# S'IMPLIQUER C'EST À VOTRE TOUR

### PROTÉGEZ LE SAUMON KOKANI

De l'océan à la rivière, de la rivière au lac : découvrez ce qui a été entrepris afin de comprendre les récentes fluctuations du nombre de saumons kokani.

Parc national et réserve de parc national Kluane p. 17

### JOIGNEZ-VOUS AUX CHERCHEURS DE PARCS CANADA

Réalisez des échantillonnages d'eau, de végétation et de poissons, étudiez les nids d'oiseaux de proie et faites de la surveillance écologique avec des appareils-photo télécommandés lors d'une excursion guidée en rafting sur la rivière Firth.

Parc national Ivvavik p. 17

### BIOBLITZ AU CAP MERRY

Faites équipe avec les scientifiques pour les aider à consigner la riche biodiversité qui borde la batterie du cap Merry. Découvrez, cartographiez et consignez les plantes, les insectes et les oiseaux. Apprenez-en davantage sur la nature et aidez-nous à la protéger.

Lieu historique national Fort Prince-de-Galles p. 21




# COUPS DE COEUR

DES EMPLOYÉS

**Pssst!**

Une primeur de la part des pros de Parcs Canada!

Laissez-vous inspirer et tombez sous le charme!



## 1 CHAMPS DE GLACE DE KLUANE

« Lorsque j'ai visité pour la première fois le parc national Kluane en 1994, je ne pouvais pas imaginer l'immensité des champs de glace, puisqu'ils ne sont pas visibles de la route de l'Alaska. Maintenant je sais... j'ai fait du camping deux fois au camp de base d'Icefield Discovery. Tout simplement spectaculaire! »

Elise - Relations externes



## 2 INSPIRATION POINT

« Les montagnes qui s'élèvent au-dessus de vous à Inspiration Point au parc national Ivvavik et la vallée à vos pieds sont spectaculaires. Apprendre à observer ce paysage à travers le regard protecteur et connecté de nos guides inuvialuits locaux est particulièrement émouvant. »

Sarah - Agente de la gestion des ressources



## 3 FRISE

« Il est facile de manquer cette petite section de tapisserie décolorée dans le solarium de la résidence du commissaire à Dawson. Il s'agit de ce qui reste d'une frise peinte à la main par l'ancienne politicienne et importante résidente du Yukon, Martha Black. J'aime le contraste entre ces détails délicats, petits et personnels, et l'aménagement imposant de la maison. »

Jenna - Agente d'éducation publique en diffusion externe



## 4 VUE DU LAC SUMMIT

« La vue du lac Summit au parc national Auyuittuq est époustouflante : skier au col Akshayuk sur la glace étincelante ou la neige de printemps, faire une randonnée à travers l'arc-en-ciel de fleurs sauvages en été ou marcher dans la toundra alors qu'elle se pare de couleur rouge et or. »

Barb - Gestionnaire de l'expérience du visiteur

## 5 SALLIKULUK

« Depuis plusieurs générations, l'Île Rose (Sallikuluk en Inuktitut) est occupée par des Inuits qui y vivent et chassent, s'y rassemblent et s'y rencontrent. Cette petite île, qui fait partie du parc national des Monts-Torngat dans la baie Saglek, constitue également un cimetière pour les Inuits, abritant plus de 600 tombes traditionnelles. Lorsque vous posez le pied sur l'île, vous savez que vous débarquez dans un endroit unique en son genre. »

Gary - Directeur du parc

## 6 RANDONNÉE LE LONG DE LA BAIE D'HUDSON

« Fleurs sauvages magnifiques, graffitis du 18<sup>e</sup> siècle gravés dans la pierre et bélugas qui nagent à l'horizon, la randonnée de l'anse Sloop Cove au lieu historique national Fort Prince-de-Galles est une expérience à couper le souffle. »

Duane - Gestionnaire intérimaire, expérience du visiteur

## 7 SOURCES THERMALES UNIQUES

« Lorsque je visite les sources thermales de Grizzly Bear dans la réserve de parc national Nááts'jch'oh j'aime m'asseoir quelques minutes à un endroit particulier : un immense rocher plat à la source du Shúhzhíé kájjj (le ruisseau qui coule de la montagne). Lorsque j'observe le ruisseau couler et que j'écoute le pétilllement de l'eau, je pense à la musique de la montagne dont parlent les aînés. »

Lyn - Chef d'équipe de l'expérience du visiteur

# FAITES LA DÉCOUVERTE D'UNE OASIS ARCTIQUE

## PARC NATIONAL IVVAVIK

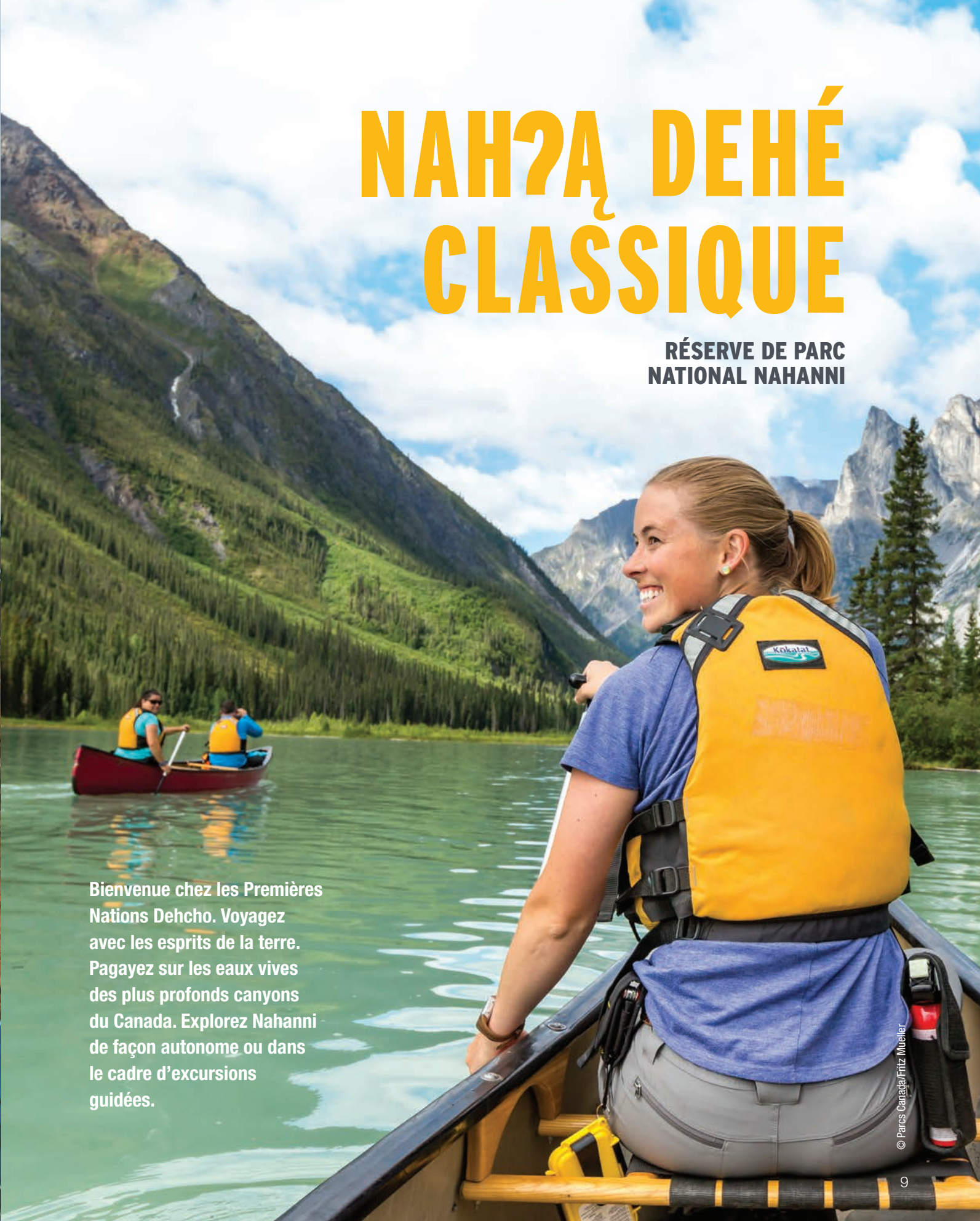
Joignez-vous à nous lors de cette excursion guidée de plusieurs jours au camp de base arctique en plein coeur du parc national Ivvavik. Partez en randonnée jusqu'à Inspiration Point et à Halfway to Heaven. Écoutez votre hôte inuvialuit vous partager des récits et des éléments typiques de sa culture. Réalisez votre #revearctique au coeur des montagnes et des rivières du nord du Yukon. Des excursions de cinq jours (repas fournis) sont disponibles.



# NAH?A DEHÉ CLASSIQUE

## RÉSERVE DE PARC NATIONAL NAHANNI

Bienvenue chez les Premières Nations Dehcho. Voyagez avec les esprits de la terre. Pagayez sur les eaux vives des plus profonds canyons du Canada. Explorez Nahanni de façon autonome ou dans le cadre d'excursions guidées.



# NOUVEAU REGARD SUR LE SOMMET DU MONDE

PARC NATIONAL  
QUTTINIRPAAQ

Prenez part à une randonnée guidée, sac au dos, ou à une expérience au camp de base du parc national Quttinirpaaq, ou partez en randonnée de façon autonome sous la lumière constante du soleil. Découvrez cette zone de nature protégée de l'Arctique septentrional et la terre ancestrale des Inuits. Vivez l'expérience d'une vie en explorant le sommet du monde, un endroit que très peu de gens ont la chance de visiter.

© Parcs Canada/Ryan Bray

# À LA RENCONTRE DE LA NATURE ET DE LA CULTURE

PARC NATIONAL  
DES MONTS-TORNGAT

Explorez le parc national des Monts-Torngat. Découvrez la culture inuite. Observez la faune, les aurores boréales, les icebergs et partez en randonnée sur les sentiers traditionnels des Inuits. Passez la nuit dans un camp satellite, faites un pique-nique sur la plage ou participez, en soirée, à des présentations données par des chercheurs, des employés de Parcs Canada, des aînés inuits et des artistes.



# PAGAYER EN EAUX VIVES

## RÉSERVE DE PARC NATIONAL NÁÁTS'ĪHCH'OH

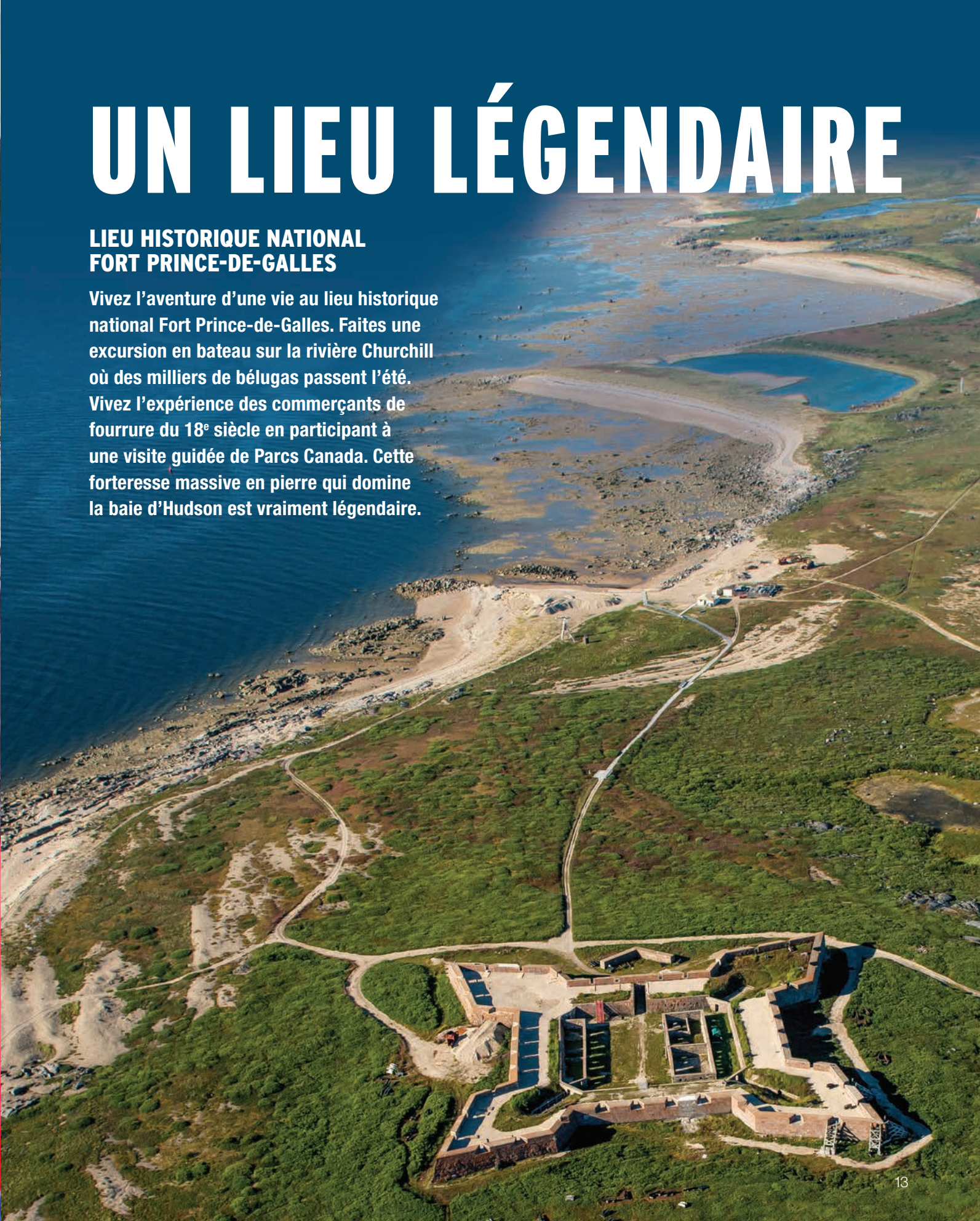
Le Triplé d'adrénaline à Nááts'ihch'oh est une aventure en eaux vives des plus exaltantes. Admirez tout d'abord la pittoresque Píjip'enéh íéetóq Deé (rivière Broken Skull) avant d'affronter le célèbre tronçon de rivière appelé « Rock Gardens » de la Nah?ane Deé (rivière Nahanni Sud) et de terminer votre périple par l'enivrante Petite rivière Nahanni. Descendez les trois rivières et obtenez l'écusson Triplé d'adrénaline! Des excursions guidées sont disponibles.

© Colin Field/NWT

# UN LIEU LÉGENDAIRE

## LIEU HISTORIQUE NATIONAL FORT PRINCE-DE-GALLES

Vivez l'aventure d'une vie au lieu historique national Fort Prince-de-Galles. Faites une excursion en bateau sur la rivière Churchill où des milliers de bélugas passent l'été. Vivez l'expérience des commerçants de fourrure du 18<sup>e</sup> siècle en participant à une visite guidée de Parcs Canada. Cette forteresse massive en pierre qui domine la baie d'Hudson est vraiment légendaire.





# FESTIVALS D'ASTRONOMIE SOUS LE CIEL NORDIQUE

## PARC NATIONAL WOOD BUFFALO ET PARC NATIONAL ET RÉSERVE DE PARC NATIONAL KLUANE

Participez aux plus grandes célébrations de l'espace et de la science du Nord canadien dans le cadre du festival sous les étoiles d'une durée de trois jours au mois d'août au parc national Wood Buffalo. De nombreuses activités sont offertes aux amateurs d'étoiles et aux astronomes expérimentés lors de cette incroyable et unique aventure astronomique.

Ou profitez de votre visite à Kluane en septembre pour participer à son Festival annuel du ciel étoilé. Observation des étoiles, atelier de photographie nocturne, concerts, contes traditionnels et activités pour enfants sont au programme durant ces deux journées de festivités bien remplies.



## RÉALISEZ VOS RÊVES!

### RENDEZ-VOUS DANS LE NORD CANADIEN

#### PRÉPAREZ-VOUS :

- Dans l'Extrême Arctique, le soleil brille 24 heures sur 24 en été et il est très intense : apportez votre écran solaire et un masque de sommeil pour la nuit!
- Les retards liés aux conditions météorologiques sont fréquents en toutes saisons.
- Il peut neiger chaque mois de l'année. Par conséquent, apportez votre tuque et vos mitaines.
- Bénéficiez d'offres spéciales sur les tarifs aériens en communiquant avec votre agence de voyages et surveillez les ventes régulières de sièges dans les 24 heures précédant le départ afin de profiter des meilleures offres.  
Pour le Nunavut, vérifiez auprès de l'Association de l'industrie du voyage du Nunavut (Travel Nunavut).
- Assurez-vous de communiquer avec le parc ou le site historique avant d'effectuer vos réservations de voyage.



#### YUKON

- Kluane : les lieux historiques nationaux du Klondike, de la Piste-Chilkoot et S.S. *Klondike* sont tous accessibles par la route.
- Dawson : prendre un vol, peu importe le mois de l'année, vers Whitehorse à partir des grandes villes canadiennes, dont Vancouver, Kelowna, Calgary, Edmonton, Ottawa et Yellowknife et, en saison, au départ de Francfort (Allemagne) et de Fairbanks (Alaska). Les vols vers Dawson partent de Whitehorse.
- Ivvavik et Vuntut : par vol nolisé à partir d'Inuvik et par vol régulier à partir de Whitehorse et de Yellowknife.

#### NUNAVUT

- Auyuittuq : prendre un vol régulier vers Qikiqtarjuaq et Pangnirtung. Poursuivre en bateau ou en motoneige avec une entreprise autorisée.
- Quttinirpaaq : prendre un vol régulier vers Resolute. Prendre ensuite un vol nolisé de Parcs Canada.
- Sirmilik : prendre un vol régulier jusqu'à Pond Inlet ou Arctic Bay. Poursuivre en bateau ou en motoneige avec une entreprise autorisée.

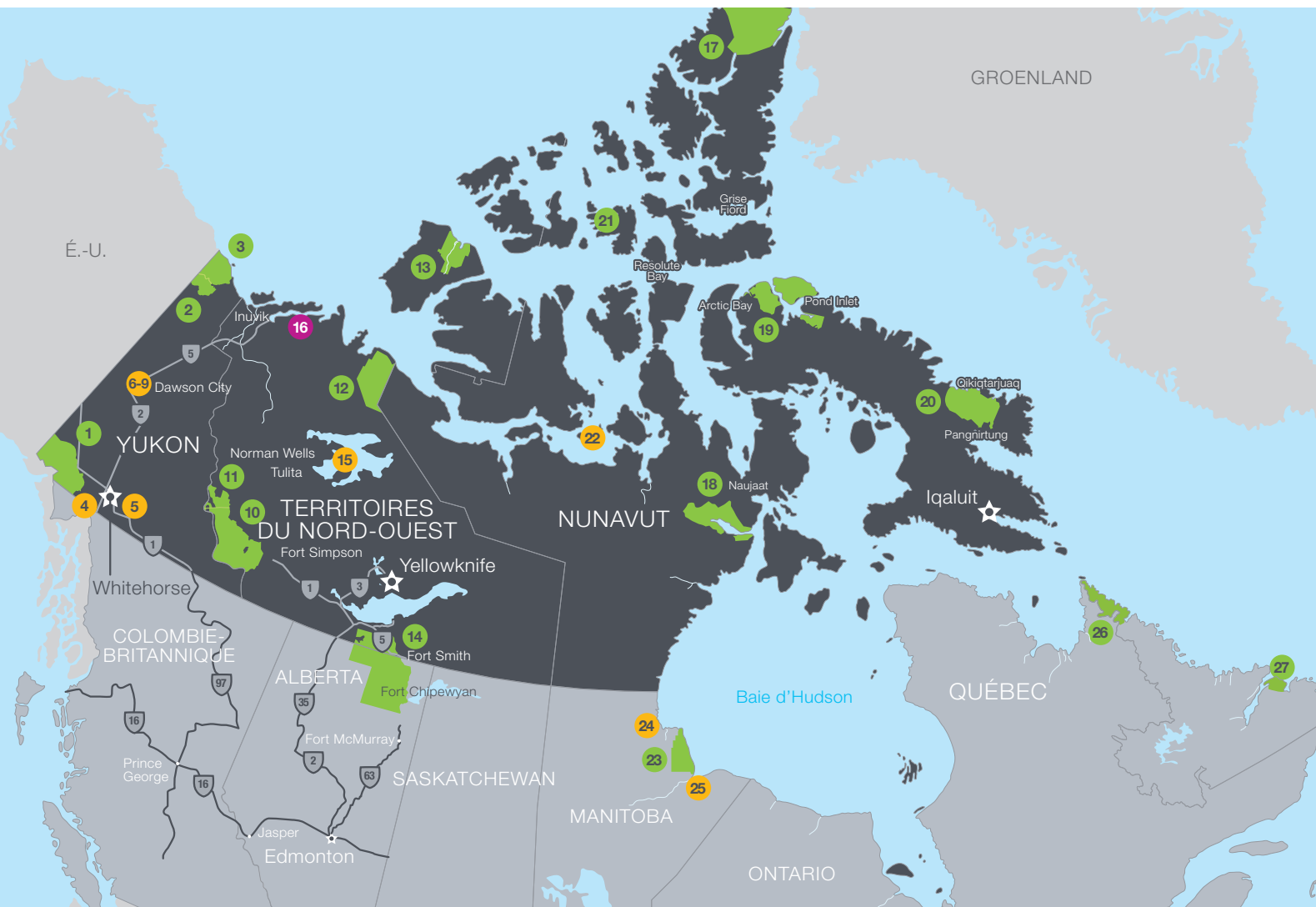
#### TERRITOIRES DU NORD-OUEST

- Wood Buffalo : prendre un vol, peu importe le mois de l'année, vers Fort Smith (T.N.-O.) ou Fort Chipewyan (Alb.) pour vous rendre à Wood Buffalo. Des routes accessibles tous les mois de l'année vers Fort Smith (T.N.-O.) ou des routes praticables en hiver vers Fort Chipewyan (Alb.) vous permettent également de vous rendre au parc.
- Ivvavik, Aulavik et Tukturnogait : prendre un vol régulier en partance d'Edmonton, de Vancouver, de Yellowknife ou de Whitehorse, ou emprunter en voiture l'autoroute Dempster vers Inuvik pour embarquer ensuite à bord d'un vol nolisé vers Ivvavik, Aulavik et Tukturnogait.
- Nahanni : communiquer avec le bureau de Parcs Canada à Fort Simpson pour obtenir des renseignements détaillés (tél. : 1-867-695-7750 / courriel : [pc.nahanniinfo-infonahanni.pc@canada.ca](mailto:pc.nahanniinfo-infonahanni.pc@canada.ca)).
- Nááts'j'ch'oh : communiquer avec le bureau de Parcs Canada à Tulita pour obtenir des renseignements détaillés (tél. : 1-867-588-4986).

#### TERRE-NEUVE-ET-LABRADOR

- des Monts-Torngat : prendre un vol régulier jusqu'à Goose Bay puis par vol nolisé jusqu'à Saglek et prendre ensuite le bateau jusqu'au camp de base. Communiquer avec le bureau de Parcs Canada pour obtenir des renseignements détaillés (tél. : 1-888-922-1290 | courriel : [pc.infopntorngats-torngatsninfo.pc@canada.ca](mailto:pc.infopntorngats-torngatsninfo.pc@canada.ca)).

# RÉPERTOIRE NORD CANADIEN



● Parc national ● Lieu historique national ● Autres

## SERVICES

- Access pour personnes handicapées
- Boutique
- Aire/Abri de pique-nique
- Terrain de jeu

## HÉBERGEMENT

- Camping
- Véhicule récréatif
- oTENTik
- Chalet rustique

## ACTIVITÉS

- Interprétation
- Vélo
- Vélo de montagne
- Randonnée pédestre
- Observation des oiseaux
- Mammifères marins
- Plage
- Canot/Kayak
- Bateau à moteur
- Pêche
- Rafting
- Sources thermales
- Alpinisme/Escalade de glace
- Activités hivernales
- Ski de fond
- Traîneau à chiens
- Motoneige
- Réserve de ciel étoilé
- Activités Xplorateurs
- Mon application Missions Photo
- Chaises rouges

## YUKON



### 1 Kluane


Le plus haut sommet du Canada, le plus grand champ de glace de l'Amérique du Nord, des animaux sauvages et un riche patrimoine culturel.

#### À NE PAS MANQUER

- Partez en randonnée d'une journée ou en excursion dans l'arrière-pays.
- Survolez les plus hauts pics montagneux et le plus grand champ de glace non polaire au Canada à l'occasion d'une excursion aérienne inoubliable.



Haines Junction, Yn – 160 km de Whitehorse, Yn  
1-867-634-7207 | [parcscanada.gc.ca/kluane](http://parcscanada.gc.ca/kluane)  
@ParcsCanYukon



### 2 Vuntut

Le théâtre d'une des migrations animales les plus impressionnantes de la planète.

#### À NE PAS MANQUER

- Découvrez la richesse du patrimoine naturel et culturel des Vuntut Gwitchin.
- Faites une randonnée au cœur d'un vaste paysage arctique composé de sommets rocheux et de vallées recouvertes de toundra.



Old Crow, Yn  
1-867-667-3910 (appels locaux et outre-mer)  
[parcscanada.gc.ca/vuntut](http://parcscanada.gc.ca/vuntut) | @ParcsCanYukon



### 3 Ivvavik

Un paysage béringien comprenant l'une des plus anciennes rivières du Canada.

#### À NE PAS MANQUER

- Découvrez la culture inuvialut à l'occasion d'une excursion guidée de plusieurs jours incluant un camp de base.
- Défiiez la rivière Firth lors d'une aventure en rafting sur les eaux vives de cette rivière de classe internationale!



Yukon | 1-867-777-8800  
[parcscanada.gc.ca/ivvavik](http://parcscanada.gc.ca/ivvavik) | @ParcsCanadaTNO

## LES LIEUX HISTORIQUES NATIONAUX DU KLONDIKE



### 4 Piste-Chilkoot

Une route empruntée par les commerçants Tlingit de Chilkoot et des milliers de prospecteurs de la ruée vers l'or.

#### À NE PAS MANQUER

- Vantez-vous pendant longtemps de la réussite de cette difficile randonnée de plusieurs jours.
- Apprenez-en plus sur la ruée vers l'or et la culture Tagish à la maison Skookum Jim.



Whitehorse, Yn  
1-800-661-0486 | 1-867-667-3910  
[parcscanada.gc.ca/chilkoot](http://parcscanada.gc.ca/chilkoot) | @ParcsCanYukon



### 5 S.S. Klondike

Le plus grand bateau à aubes de la flotte de la British Yukon Navigation Company.

#### À NE PAS MANQUER

- Promenez-vous à bord d'un authentique bateau à aubes et découvrez comment le bateau se déplaçait sur les eaux vives du fleuve.
- Visionnez une courte vidéo *Au temps des bateaux à aubes* pour voir les bateaux à l'œuvre.



Whitehorse, Yn  
1-800-661-0486 | 1-867-667-4511 (été)  
[parcscanada.gc.ca/ssklondike](http://parcscanada.gc.ca/ssklondike) | @ParcsCanYukon



### 6 Complexe-Historique-de-Dawson

La ville au cœur de la ruée vers l'or de Klondike en 1898.

#### À NE PAS MANQUER

- Arpentez les rues de la ville et observez les différents bâtiments historiques.
- Éluidez un véritable meurtre mystérieux en relevant le défi de la salle d'évasion.



Dawson City, Yn  
1-867-993-7200 | 1-867-993-7210 (été)  
[parcscanada.gc.ca/klondike](http://parcscanada.gc.ca/klondike) | @ParcsCanYukon



### 7 Dredge-Numéro-Quatre

La plus grande drague à godets en ligne en Amérique du Nord.

#### À NE PAS MANQUER

- Découvrez cette machine impressionnante et les efforts consacrés à sa construction et à son entretien.
- Participez à une visite guidée pour découvrir le fonctionnement interne de la drague.



Dawson City, Yn  
1-867-993-7200 | 1-867-993-7210 (été)  
parcscanada.gc.ca/klondike | @ParcsCanYukon



### 8 S.S. Keno

Un des bateaux à aubes qui a permis le développement des communautés et des industries du Yukon.

#### À NE PAS MANQUER

- Montez à bord du S.S. Keno et découvrez l'époque où le fleuve Yukon jouait le rôle d'autoroute.
- Rendez-vous sur le pont supérieur pour voir l'exposition de George Hunter, *La vie à Dawson dans les années 1950*.



Dawson City, Yn  
1-867-993-7200 | 1-867-993-7210 (été)  
parcscanada.gc.ca/klondike | @ParcsCanYukon



### 9 Concession-de-la-Découverte

Le lieu où on a découvert de l'or en 1896, déclenchant la ruée vers l'or du Klondike.

#### À NE PAS MANQUER

- Mettez-vous dans la peau du mineur qui a trouvé la première pépite d'or dans le ruisseau Bonanza.
- Téléchargez l'application Explora de Parcs Canada et marchez sur les pas des mineurs.



Dawson City, Yn  
1-867-993-7200 | 1-867-993-7210 (été)  
parcscanada.gc.ca/klondike | @ParcsCanYukon



### 13 Aulavik

Les Basses-Terres de l'Arctique : de vallées fluviales fertiles à des déserts polaires.

#### À NE PAS MANQUER

- Pagayez sur la rivière Thomsen, la rivière navigable la plus au nord du continent.
- Partez en randonnée dans la toundra et restez à l'affût des bœufs musqués à l'apparence préhistorique.



Sachs Harbour, T. N.-O. | 1-867-777-8800  
parcscanada.gc.ca/aulavik  
@ParcsCanadaTNO



### 14 Wood Buffalo

Le plus grand parc national du Canada, créé pour protéger les derniers troupeaux de bisons.

#### À NE PAS MANQUER

- Cherchez les pistes d'animaux pendant que vous serpezent les plaines salées.
- Détendez-vous dans un chalet rustique sur les berges du lac Pine et mettez vos appareils technologiques de côté.



Fort Smith, T. N.-O. | 1-867-872-7960  
parcscanada.gc.ca/woodbuffalo  
@ParcsCanadaTNO



### 15 Saoyú - ?ehdacho

Un lieu d'enseignement, de ressourcement et de spiritualité pour les Sahtúgot'jñe, « le peuple du Sahtú ».



Déline, T. N.-O. | 1-867-589-3130  
parcscanada.gc.ca/saoyu | @ParcsCanadaTNO

## TERRITOIRES DU NORD-OUEST



### 10 Nahanni

Site du patrimoine mondial de l'UNESCO qui abrite des pitons de granit escarpés, de vastes plateaux alpins et les plus profonds canyons du Canada.

#### À NE PAS MANQUER

- Vivez la sérénité de la terre des Premières Nations Dehcho et une excursion palpitante en eaux vives.
- Apprenez-en davantage sur l'histoire naturelle de la région et sur la culture des Dénés en compagnie d'un guide.



Fort Simpson, T. N.-O. | 1-867-695-7750  
parcscanada.gc.ca/nahanni | @ParcsCanadaTNO



### 11 Nááts'jñh'oh

Terres ancestrales des Shúhtaot'ine et habitat du grizzly, du mouflon de Dall et du caribou des bois.

#### À NE PAS MANQUER

- Faites le voyage de votre vie lors d'une descente de trois semaines sur la rivière Nahanni Sud.
- Ouvrez la voie! Explorez de grands espaces sans sentiers balisés.



Tulita, T. N.-O. | 1-867-588-4884  
parcscanada.gc.ca/naatsihchoh  
@ParcsCanadaTNO



### 12 Tukut Nogait

Terre de canyons profonds, de chutes, de toundra et d'animaux sauvages.

#### À NE PAS MANQUER

- Pagayez sur la grande (très peu connue) rivière Hornaday durant une excursion de 8 à 12 jours.
- Campez dans la toundra à 170 km au nord du cercle arctique.



Paulatuk, T. N.-O. | 1-867-777-8800  
parcscanada.gc.ca/tukutnogait  
@ParcsCanadaTNO



### 16 Site canadien des pingos

La région qui abrite le plus de pingos (collines au noyau de glace) sur la planète.

#### À NE PAS MANQUER

- Admirez les pingos tout en conduisant sur la nouvelle route toutes saisons qui relie Inuvik et Tuktoyaktuk.
- Observez la diversité de la faune au printemps et au début de l'été.



Tuktoyaktuk, T. N.-O. | 1-867-777-8800  
parcscanada.gc.ca/pingo | @ParcsCanadaTNO



### 17 Quttinirpaaq

Un paysage extraordinaire composé de scintillantes calottes glaciaires, de sommets en dents de scie, d'itinéraires de randonnée variés et de solitude.

#### À NE PAS MANQUER

- Découvrez le sommet du monde et suivez les pas des anciens chasseurs, des explorateurs du cercle polaire et des scientifiques militaires.
- Aventurez-vous où peu de gens sont allés et vivez une aventure guidée ou autoguidée mémorable!



Ellesmere Island, Nt | 1-867-975-4673  
parcscanada.gc.ca/quttinirpaaq  
@ParcsCanNunavut | #PNQuttinirpaaq



### 18 Ukkusiksalik

Toundra luxuriante encerclant une vaste mer intérieure.

#### À NE PAS MANQUER

- À pied, en bateau ou en motoneige, explorez le parc avec un guide pour découvrir la riche histoire des Inuits et la faune telle que les bélugas, les phoques, les caribous et les ours polaires.



Naujaat, Nt | 1-867-462-4500  
parcscanada.gc.ca/ukkusiksalik  
@ParcsCanNunavut | #PNUkkusiksalik

Procurez-vous des souvenirs et des vêtements dans l'un de nos endroits ou en ligne : [boutiqueparcscanada.ca](http://boutiqueparcscanada.ca)



### 19 Sirmilik

Riche d'une culture inuit profondément enracinée, ce paradis pour la faune se compose de montagnes, de champs de glace et de glaciers.

#### À NE PAS MANQUER

- Embarquez dans un qamutiq (traîneau) tiré par une motoneige et observez les baleines, les phoques, les ours polaires et les oiseaux marins.
- Pagayez sur les eaux bleu foncé de la baie Oliver où nagent phoques et baleines.



Pond Inlet, Nt | 1-867-899-8092  
parcscanada.gc.ca/sirmilik  
@ParcsCanNunavut | #PNSirmilik



### 22 Épaves du HMS Erebus et du HMS Terror

Un lieu situé au sud de l'île du Roi-Guillaume, abritant les épaves des deux navires disparus lors de l'expédition tragique de 1845 menée par Sir John Franklin.

#### À NE PAS MANQUER

- Visitez la Société patrimoniale Nattilik à Gjoa Haven, la collectivité la plus proche des épaves, et apprenez comment les connaissances inuites ont contribué aux découvertes.

Gjoa Haven, King William Island, Nt  
1-867-975-4673  
parcscanada.gc.ca/fr/lhn-nhs/nu/epaveswrecks  
parcscanada.gc.ca/fr/culture/franklin  
@ParcsCanNunavut | @PCArchaeology



### 20 Auyuittuq

Une ligne sinueuse de pics granitiques escarpés dont la plus haute falaise du monde, le pic Thor, qui surplombe des fjords aux parois abruptes.

#### À NE PAS MANQUER

- Admirez la splendeur d'Auyuittuq lors d'une randonnée guidée d'une journée au pic Ulu ou d'une excursion printanière au cercle arctique.
- Faites du ski, de la raquette ou de la randonnée dans l'univers de pics escarpés du col Akshayuk (97 km).



Pangnirtung ou Qikiqtarjuaq, Nt  
1-867-473-2500 | parcscanada.gc.ca/ayuittuq  
@ParcsCanNunavut | #PNAuyuittuq



### 21 Qausuittuq

Un groupe d'îles qui sert d'habitat au caribou de Peary, espèce en voie de disparition, et qui est une terre de chasse et de pêche traditionnelle pour les Inuits.

Le parc national Qausuittuq vous intéresse? Notre équipe peaufine un programme d'activités pour le parc. Communiquez avec notre bureau pour en apprendre davantage!



Resolute, Nt : 1-867-252-3900 ext. 101  
Iqaluit, Nt : 1-867-975-4673  
@ParcsCanNunavut

## MANITOBA



### 23 Wapusk

Un vaste territoire sauvage subarctique qui protège l'une des plus grandes aires de mise bas des ours polaires au monde.

#### À NE PAS MANQUER

- Observez des ours polaires à bord de véhicules de toundra et à partir d'un gîte au cap Churchill lors d'une visite guidée.
- Rendez-vous dans cet endroit isolé en hélicoptère et vivez l'aventure d'une vie!



Churchill, Man. | 1-204-675-8863  
parcscanada.gc.ca/wapusk



### 24 Fort Prince-de-Galles

Un lieu qui a joué un rôle important dans la rivalité entre les Français et les Anglais au 18<sup>e</sup> siècle pour le contrôle du territoire de la baie d'Hudson.

#### À NE PAS MANQUER

- Atteignez l'anse Sloop à bord d'un bateau pneumatique et observez des graffitis gravés par les hommes de la Compagnie de la Baie d'Hudson.
- Admirez la vue panoramique imprenable de la rivière Churchill au Cap Merry.



Churchill, Man. | 1-204-675-8863  
parcscanada.gc.ca/fortprincegalles  
#FortPrincedeGalles



### 25 York Factory

Le centre névralgique des opérations de la Compagnie de la Baie d'Hudson pendant plusieurs siècles.

#### À NE PAS MANQUER

- Voyagez dans le temps et revivez l'histoire de la traite des fourrures lors d'une visite autoguidée.
- Explorez l'entrepôt qui abrite d'innombrables canons, une presse à fourrures et diverses marchandises.



Churchill, Man. | 1-204-675-8863  
parcscanada.gc.ca/yorkfactory | #YorkFactory

## TERRE-NEUVE-ET-LABRADOR



### 26 Monts-Torngat

Terre ancestrale des Inuits, abritant ours polaires et caribous.

#### À NE PAS MANQUER

- Partez en randonnée dans la toundra, à l'affût des caribous et des ours.
- Dégustez l'omble chevalier fraîchement pêché, en buvant une tasse de thé réconfortante en compagnie d'Inuits de la région.



Nain, T.-N.-L. | 1-709-922-1290  
parcscanada.gc.ca/torngat | @ParcsCanadaTNL  
#Torngat



### 27 Akami-Uapishk-KakKasuak-Monts Mealy (Réserve)

Les Monts Mealy revêtent une grande importance culturelle pour les Innus, les Inuits et autres peuples. Le parc abrite un territoire de 10 700 km<sup>2</sup> composé de toundra alpine, de littoraux marins, de forêts boréales, d'îles et de rivières. Étant un des parcs canadiens les plus récents, les visiteurs potentiels doivent être conscients que les infrastructures et les services proposés sont d'ordre minimal, notamment pour ce qui est des capacités de recherche et de sauvetage. Au cours des prochaines années, Parcs Canada travaillera en collaboration avec ses partenaires autochtones et ceux de l'industrie touristique afin de créer des expériences et des services aux visiteurs.

Goose Bay, T.-N.-L. | 1-709-896-2394 | 1-709-458-2417  
parcscanada.gc.ca/mealy | @ParcsCanadaTNL

## DÉCOUVREZ L'APPLI PARCS CANADA

- Profitez de plusieurs cartes de sentiers
- Créez des itinéraires personnalisés
- Renseignez-vous sur les activités BioBlitz
- Trouvez les événements spéciaux
- Découvrez des trésors cachés
- Créez une liste de choses à emporter
- Déverrouillez des éléments amusants pour vos photos

parcscanada.gc.ca/appli





# PLANIFIEZ VOTRE VISITE

PARCS CANADA.GC.CA  
1-888-773-8888

## 5 AUTRES RÉGIONS À DÉCOUVRIR

Consultez ces  
guides sur notre  
site Internet



CANADA  
ATLANTIQUE



QUÉBEC



ONTARIO



PRAIRIES  
CANADIENNES



QUEST CANADIEN

## SUIVEZ-NOUS SUR

 [facebook.com/parcscanada](https://facebook.com/parcscanada)

 [twitter.com/parcscanada](https://twitter.com/parcscanada)

 [youtube.com/parcscanada](https://youtube.com/parcscanada)

 [instagram.com/parcs.canada](https://instagram.com/parcs.canada)

Toutes les images © Parcs Canada à moins  
d'indication contraire

© Sa Majesté la Reine du chef du Canada,  
représentée par le Directeur général de  
Parcs Canada, 2019.

This publication is also available in English.

