

NORD CANADIEN



Découvrez

# Parcs Canada



Parc national et réserve de parc national Kluane



Parcs  
Canada

Parks  
Canada

Canada



# PARCS CANADA DANS LE **NORD CANADIEN** EN UN COUP D'ŒIL



**13**

**LIEUX  
HISTORIQUES  
NATIONAUX**



**17**

**PARCS  
NATIONAUX**



**1**

**AIRE MARINE  
NATIONALE DE  
CONSERVATION**

PARTENAIRE-CLÉ  
DE LA DÉCOUVERTE  
**DES DEUX NAVIRES  
DE L'EXPÉDITION DE  
FRANKLIN**



**+40** CHAISES ROUGES  
**#PARTAGEZLACHAISE**


**LAISSEZ-VOUS  
INSPIRER!  
DÉCOUVREZ.  
PARTAGEZ.  
PROTÉGEZ.**



Parc national Ivvavik



Lieu historique national Saoyú-?ehdacho



Réserve de parc national Nááts'ihch'oh

## TABLE DES MATIÈRES

- 2 Itinéraire de 10 jours
- 5 Conserver pour le futur
- 6 Coups de cœur des employés
- 8 Expériences nordiques
- 15 Réalisez vos rêves
- 16 Carte du Nord canadien

### Répertoire

- 17 Yukon
- 18 Territoires du Nord-Ouest
- 19 Nunavut
- 21 Manitoba
- 21 Terre-Neuve-et-Labrador

# BIENVENUE!

Découvrez un monde fascinant de soleil de minuit, d'aurores boréales, d'icebergs et de faune arctique où les cultures autochtones s'épanouissent.

Que vous soyez à la recherche d'aventure ou de détente, une panoplie d'expériences s'offre à vous.

Apprenez-en davantage sur nos efforts pour lutter contre les changements climatiques. Devenez des citoyens scientifiques et contribuez à la préservation de la biodiversité.

*Place aux souvenirs!*

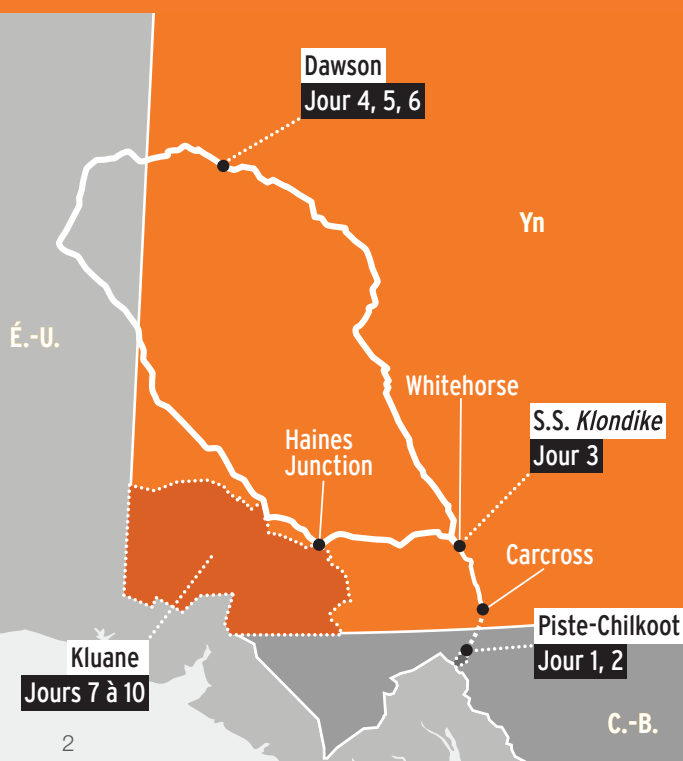
ITINÉRAIRE  
10 JOURS

# LA RUÉE VERS L'OR DU KLONDIKE

📍 DE WHITEHORSE À DAWSON CITY

🚗 ALLER-RETOUR  
1 695 km

★ ENDROITS  
Parc national et réserve de parc national Kluane  
Lieux historiques nationaux du Complexe-  
Historique-de-Dawson, S.S. *Keno*, de la Concession-  
de-la-Découverte, de la Drague-Numéro-Quatre,  
de la Piste-Chilkoot et S.S. *Klondike*



Parc national et réserve de parc national Kluane | ©Gouvernement du Yukon/D. Crowe

## JOUR 1

**Carcross, 72 km de Whitehorse et prendre ensuite le train vers Bennett**

Remontez dans le temps et suivez les traces des rêveurs de l'époque sur la route du Klondike.

Rendez-vous à Carcross et montez à bord du train de la compagnie White Pass & Yukon Route et traversez les milieux sauvages du Nord jusqu'à Bennett. Découvrez les vestiges de Bennett City, une ville qui a connu ses années de gloire durant la ruée vers l'or.

🏠 Camping,  
camping du lac Bennett

## JOUR 2

**PISTE-CHILKOOT**

Prêt pour une journée de découverte? Faites une randonnée sur la légendaire Piste-Chilkoot et marchez dans les pas des chercheurs d'or qui ont réussi à atteindre le Klondike. Reprenez le train en direction de Carcross. Profitez-en pour visiter le village et faire quelques emplettes avant de retourner à Whitehorse.



Lieu historique national de la Piste-Chilkoot | ©Parcs Canada/C. Aikens

PLANIFIEZ  
VOTRE VISITE À  
[PARCSCANADA.GC.CA/VISITEZ](http://PARCSCANADA.GC.CA/VISITEZ)  
ET DÉCOUVREZ  
D'AUTRES ITINÉRAIRES



Lieu historique national S.S. Klondike



Lieu historique national du Complexe-Historique-de-Dawson

### JOUR 3

#### S.S. KLONDIKE

##### Whitehorse

Montez à bord du S.S. *Klondike*, un ancien bateau à aubes entièrement rénové de la British Yukon Navigation. Flânez sur le bord du fleuve Yukon à Whitehorse à proximité du musée McBride et du centre culturel Kwanlin Dün. Soyez à l'affût, vous pourriez apercevoir des castors construire leur maison ou des aigles à tête blanche tourner dans le ciel.

### JOUR 4

#### DAWSON CITY

##### 550 km de Whitehorse

Empruntez la route vers le nord, en direction de Dawson City et découvrez les rapides Five Finger en route. Profitez du soleil de minuit pour déambuler dans les rues où les bâtiments historiques se fondent au décor de la ville animée. Imaginez les milliers de chercheurs d'or se promenant dans les rues achalandées. Voyagez dans le temps au cœur de cette ville emblématique de la ruée vers l'or.

### JOUR 5

#### COMPLEXE-HISTORIQUE-DE-DAWSON ET S.S. KENO

Découvrez le « Paris du Nord ». Faites une visite de Dawson « en coulisse ». Visitez la cabane de Robert Service et découvrez la personnalité intrigante du « barde du Yukon ». Montez à bord du S.S. *Keno*. Visitez la majestueuse résidence du commissaire ou relevez le défi de la salle d'évasion. Parviendrez-vous à tout faire?

### JOUR 6

#### CONCESSION-DE-LA-DÉCOUVERTE ET DRAGUE-NUMÉRO-QUATRE

Parcourez les champs aurifères du Klondike! Visitez la Concession-de-la-Découverte, empruntez la piste et tenez-vous à l'endroit précis où les premières pépites d'or ont été découvertes en 1896, provoquant ainsi une véritable ruée vers l'or au Klondike.

Découvrez la Drague-Numéro-Quatre, cette imposante machine qui creusait le lit des ruisseaux pour ramener l'or à la surface. Malgré son efficacité redoutable, plusieurs millions de dollars en or auraient été abandonnés par les mineurs et les chercheurs à l'époque de la ruée vers l'or.



Parc national et réserve de parc national Kluane



Parc national et réserve de parc national Kluane | © S. Davidson



Parc national et réserve de parc national Kluane

## JOURS 7 ET 8

### KLUANE

Haines Junction, 850 km de Dawson City, en passant par l'Alaska

Aventurez-vous sur la route Sommet-du-Monde digne de son nom! Traversez Chicken en Alaska et redescendez en empruntant la route de l'Alaska jusqu'à Kluane. N'oubliez pas de faire un arrêt au musée d'histoire naturelle à Burwash Landing.

Dégourdissez-vous les jambes en route : empruntez le sentier Sommet Soldier's près du centre d'accueil du Thechàl Dhâl. Qui sait, vous aurez peut-être la chance d'observer des mouflons de Dall.

Faites un arrêt au centre culturel Da Kų pour planifier votre séjour et découvrez le monde fascinant de Kluane.

 Camping, camping du lac Kathleen

## JOUR 9

Déjà debout? Rassemblez votre équipement de randonnée, enfiler vos chaussures et partez à pieds à la découverte des paysages époustoufflants de Kluane!

Une randonnée sur le sentier King's Throne en après-midi? Ou peut-être préférez-vous pagayer sur les eaux cristallines et étincelantes du lac Kathleen.



oTENTik, camping du lac Kathleen

## JOUR 10

Profitez de la matinée pour admirer le paysage du lac Kathleen. Observez les oiseaux le long du sentier de la Rivière Dezadeash. Il vous reste encore du temps pour admirer les paysages époustoufflants du sentier du Glacier-Rocheux avant de retourner à la maison.

Retour à Whitehorse, 155 km



# CONSERVER

## POUR LE FUTUR

### LE DÉFI

Comment identifie-t-on les espaces naturels à protéger pour les générations futures?

Le Canada, un pays de grandes étendues sauvages, a l'occasion de devenir un leader mondial en matière de conservation en protégeant des aires naturelles et en conservant des habitats essentiels pour les espèces en péril.

### RÉSULTAT?

Tallurutiup Imanga, ou le détroit de Lancaster, est la plus récente aire marine nationale de conservation établie par la Qikiqtani Inuit Association et le gouvernement du Canada. Elle protège 108 000 km<sup>2</sup> et représente environ 1,9 % des aires marines du Canada.



### UN PETIT COUP DE POUCE

Des études scientifiques et le savoir traditionnel autochtone permettent à Parcs Canada de mieux comprendre l'importance de ces aires naturelles.



# S'IMPLIQUER

## C'EST À VOTRE TOUR

### NOTEZ VOS OBSERVATIONS DE LA NATURE

Utilisez l'application mobile iNaturalist pour enregistrer vos observations de plantes ou d'animaux, en tout temps et partout! Chaque observation améliore notre connaissance de la biodiversité.

### UNE EXPÉDITION AVEC LES CHERCHEURS DE PARCS CANADA

Descendez la rivière Firth en rafting avec des guides de la Canadian River Expeditions et des scientifiques de Parcs Canada tout en participant à des projets de recherche. Réalisez des échantillonnages d'eau, de végétation et de poissons, étudiez des nids d'oiseaux de proie et vérifiez des caméras de surveillance de la faune.

Parc national Ivvavik p. 17

### SCIENCE CITOYENNE AU CAP MERRY

Faites équipe avec les scientifiques pour les aider à consigner la riche biodiversité qui borde la batterie du cap Merry. Découvrez, cartographiez et consignez les plantes, les insectes et les oiseaux. Apprenez-en davantage sur la nature et aidez-nous à la protéger.

Lieu historique national du Fort-Prince-de-Galles p. 21





# COUPS DE COEUR DES EMPLOYÉS

## Psst!

Une primeur de la part des pros de Parcs Canada.

Laissez-vous inspirer et tombez sous le charme.

## Rhonda

Guide interprète

### LA BATTERIE DU CAP MERRY

Le cap Merry occupe une place spéciale dans le cœur des habitants et des visiteurs de Churchill au Manitoba. Le site a tout pour plaire : l'histoire humaine, la géologie, de magnifiques fleurs sauvages et une vue imprenable sur la baie d'Hudson et le **fort Prince-de-Galles**.



## Melissa

Gestionnaire de l'expérience du visiteur

### AUTOROUTE INUVIK-TUKTOYAKTUK

J'adore conduire sur la nouvelle autoroute Inuvik-Tuktoyaktuk! C'est une belle expérience dans la toundra qui se termine en bordure de l'océan Arctique et au **site canadien des pingos**. Faire un feu de camp au bord de l'océan et pagayer vers les pingos pour être l'une des rares personnes à pouvoir observer ces imposantes collines couvertes de glace : toute une expérience!







## Kelsey

Agente  
d'éducation  
du public

### PARCOURS SHEPHERD'S KNOLL

J'adore sortir des sentiers battus et suivre les pas des mouflons lors de la courte randonnée jusqu'à Shepherd's Knoll, l'une des meilleures vues du parc national et réserve de parc national **Kluane**. En route, j'observe toujours les traces laissées par les mouflons de Dall qui visitent fréquemment ce secteur. Au point culminant, je profite tout simplement de la vue spectaculaire sur la vallée de l'À'ây Chù.



## Rob

Agent contenu  
internet et  
nouveaux médias

### PISTE CHILKOOT

Ce qui me frappe le plus de la  **piste Chilkoot**, ce sont les changements soudains de paysage à mesure qu'on avance. En franchissant le col Chilkoot, on sent la transition entre la côte et l'intérieur des terres. Et en descendant la dernière colline vers le lac Lindeman, on éprouve un sentiment particulier d'accomplissement lorsque l'on quitte l'aridité de la haute montagne pour se détendre dans l'atmosphère paisible de la forêt intérieure sèche.

## Melissa

Agente de  
développement  
de produits

### LE POSTE SWEETGRASS

Un lieu animé en son temps, Sweetgrass Station et le parc national Wood Buffalo étaient autrefois un centre de gestion du bison. Plusieurs bâtiments sont encore debout, dont un entrepôt, la maison du gardien et les vestiges d'un vaste système d'enclos. C'est un endroit vraiment étonnant.



## Gary

Directeur du parc

### SALLIKULUK

Depuis plusieurs générations, l'Île Rose (Sallikuluk en Inuktitut) est occupée par des Inuits qui y vivent, y chassent, s'y rassemblent et s'y rencontrent. Cette petite île, qui fait partie du parc national des **Monts-Torngat** dans la baie Saglek, constitue également un cimetière pour les Inuits, abritant plus de 600 tombes traditionnelles. Lorsque vous posez le pied sur l'île, vous savez que vous débarquez dans un endroit unique en son genre.



A photograph of three people sitting on a grassy hillside covered in wildflowers. In the background, there are mountains under a cloudy sky. The person on the left is wearing a bright orange jacket, the person in the middle is wearing a green shirt, and the person on the right is wearing a purple jacket. They appear to be engaged in a conversation.

PARC NATIONAL IVVAVIK

# À LA DÉCOUVERTE DE L'ARCTIQUE

Joignez-vous à nous lors de cette excursion guidée de plusieurs jours au camp de base en plein coeur du parc national Ivvavik. Découvrez la culture de votre hôte inuvialuit et écoutez de fascinants récits. Explorez la nature sous le soleil qui brille 24 heures et marchez jusqu'à des points de vue incroyables comme Inspiration Point ou Halfway to Heaven. Réalisez votre rêve et vivez une expérience hors de l'ordinaire!

RÉSERVE DE PARC  
NATIONAL NAHANNI

# NAH?A DEHÉ CLASSIQUE

Bienvenue chez les Premières Nations Dehcho. Voyagez avec les esprits de la terre. Pagayez sur les eaux vives des plus profonds canyons du Canada. Explorez Nahanni de façon autonome ou dans le cadre d'excursions guidées.

PARC NATIONAL  
QUTTINIRPAAQ

# NOUVEAU REGARD SUR LE SOMMET DU MONDE

Prenez part à une randonnée guidée, sac au dos, à une expérience au camp de base, ou partez en randonnée de façon autonome sous la lumière constante du soleil. Découvrez cette zone de nature protégée de l'Arctique septentrional et la terre ancestrale des Inuits. Vivez l'expérience d'une vie en explorant le sommet du monde, un endroit que très peu de gens ont la chance de visiter.



**PARC NATIONAL  
DES MONTS-TORNGAT**

# À LA RENCONTRE DE LA NATURE ET DE LA CULTURE

Explorez le parc national des Monts-Torngat. Découvrez la culture inuite. Observez la faune, les aurores boréales, les icebergs et partez en randonnée sur les sentiers traditionnels des Inuits. Passez la nuit dans un camp satellite, faites un pique-nique sur la plage ou participez, en soirée, à des présentations données par des chercheurs, des employés de Parcs Canada, des aînés inuits et des artistes.





# PAGAYER EN EAUX VIVES

**RÉSERVE DE PARC NATIONAL  
NÁÁTS'ĪHCH'OH**

Le Triplé d'adrénaline à Nááts'ĭhch'oh est une aventure en eaux vives des plus exaltantes. Admirez tout d'abord la pittoresque Píjip'enéh léetóq Deé (rivière Broken Skull) avant d'affronter le célèbre tronçon de rivière appelé « Rock Gardens » de la Tehjeh Deé (rivière Nahanni Sud) et de terminer votre périple par l'enivrante Łáhtanjĭ Deé (Petite rivière Nahanni). Descendez les trois rivières et obtenez l'écusson Triplé d'adrénaline! Des excursions guidées sont disponibles.

LIEU HISTORIQUE NATIONAL  
DU FORT-PRINCE-DE-GALLES

# VOYAGER DANS LE TEMPS

Vivez l'expérience de l'anse Sloop! Montez à bord d'un pneumatique à destination de l'anse Sloop et partez en randonnée pédestre guidée à travers la toundra. Découvrez l'histoire des employés de la Compagnie de la Baie d'Hudson au 18<sup>e</sup> siècle à travers leur signature gravée dans la pierre précambrienne. Admirez des fossiles datant de millions d'années, observez des oiseaux marins et empruntez un sentier panoramique pour vous rendre à l'emblématique fort Prince-de-Galles!

**PARC NATIONAL WOOD BUFFALO  
PARC NATIONAL ET RÉSERVE DE PARC NATIONAL KLUANE**

# **SOUS LE CIEL NORDIQUE**

Participez aux plus grandes célébrations de l'espace et de la science du Nord canadien dans le cadre du festival sous les étoiles d'une durée de trois jours au mois d'août au parc national Wood Buffalo. De nombreuses activités sont offertes aux amateurs d'étoiles et aux astronomes expérimentés lors de cette incroyable et unique aventure astronomique.

Ou profitez de votre visite à Kluane en septembre pour participer au festival annuel du ciel étoilé. Observation des étoiles, atelier de photographie nocturne, concerts, contes traditionnels et activités pour enfants sont au programme durant ces deux journées de festivités bien remplies.





# RÉALISEZ VOS RÊVES

RENDEZ-VOUS DANS LE NORD CANADIEN

## PRÉPAREZ-VOUS

- Le soleil brille 24 heures sur 24 en été dans l'Extrême Arctique et il est très intense; apportez votre crème solaire et un masque de sommeil.
- Les retards liés aux conditions météorologiques sont fréquents en toutes saisons; il peut neiger peu importe le mois de l'année.
- Bénéficiez d'offres spéciales sur les tarifs aériens en communiquant avec votre agence de voyages et surveillez les ventes. Pour le Nunavut, vérifiez auprès de l'Association de l'industrie du voyage du Nunavut (Travel Nunavut).
- Communiquez avec le parc ou le lieu historique pour obtenir des renseignements détaillés avant de réserver.

## 📍 TERRITOIRES DU NORD-OUEST

- **Tuktut Nogait, Aulavik** et le **site canadien des pingos** sont accessibles par vol nolisé à partir d'Inuvik.\*
- Le **site canadien des pingos** est également accessible par la nouvelle route qui relie Inuvik à Tuktoyaktuk.

*\*Inuvik est accessible par vol régulier à partir d'Edmonton, Vancouver, Yellowknife et Whitehorse ainsi que par voie terrestre à partir de Whitehorse via l'autoroute Dempster.*

- **Wood Buffalo** est accessible à partir de Fort Smith (T.N.-O.) ou de Fort Chipewyan (Alb.); des vols réguliers s'y rendent. Ces endroits sont également accessibles par voie terrestre; Fort Chipewyan uniquement l'hiver.
- **Nahanni** : communiquez avec le bureau de Parcs Canada à Fort Simpson pour obtenir des renseignements détaillés (867-695-7750 ou [pc.nahanniinfo-info-nahanni.pc@canada.ca](mailto:pc.nahanniinfo-info-nahanni.pc@canada.ca)).
- **Nááts'jch'oh** : communiquez avec le bureau de Parcs Canada à Tulita pour obtenir des renseignements détaillés (867-588-4986).

## 📍 YUKON

- **Kluane** et les lieux historiques nationaux de la **Piste-Chilkoot** et **S.S. Klondike** sont accessibles par la route.
- Dawson et les lieux historiques nationaux du **Klondike** sont accessibles par la route et par avion; les vols partent de Whitehorse.
- **Vuntut** et **Ivavik** sont accessibles par vol nolisé à partir d'Inuvik; des vols réguliers vers Inuvik partent de Whitehorse et de Yellowknife.

## 📍 NUNAVUT

- **Quttinirpaaq** est accessible par vol nolisé de Parcs Canada à partir de Resolute; des vols réguliers se rendent à Resolute.
- **Sirmilik** est accessible par vol régulier jusqu'à Pond Inlet ou Arctic Bay; il faut ensuite poursuivre le trajet en bateau ou en motoneige avec une entreprise autorisée.
- **Auyuittuq** est accessible par vol régulier jusqu'à Qikiqtarjuaq ou Pangnirtung; il faut ensuite poursuivre le trajet en bateau ou en motoneige avec une entreprise autorisée.

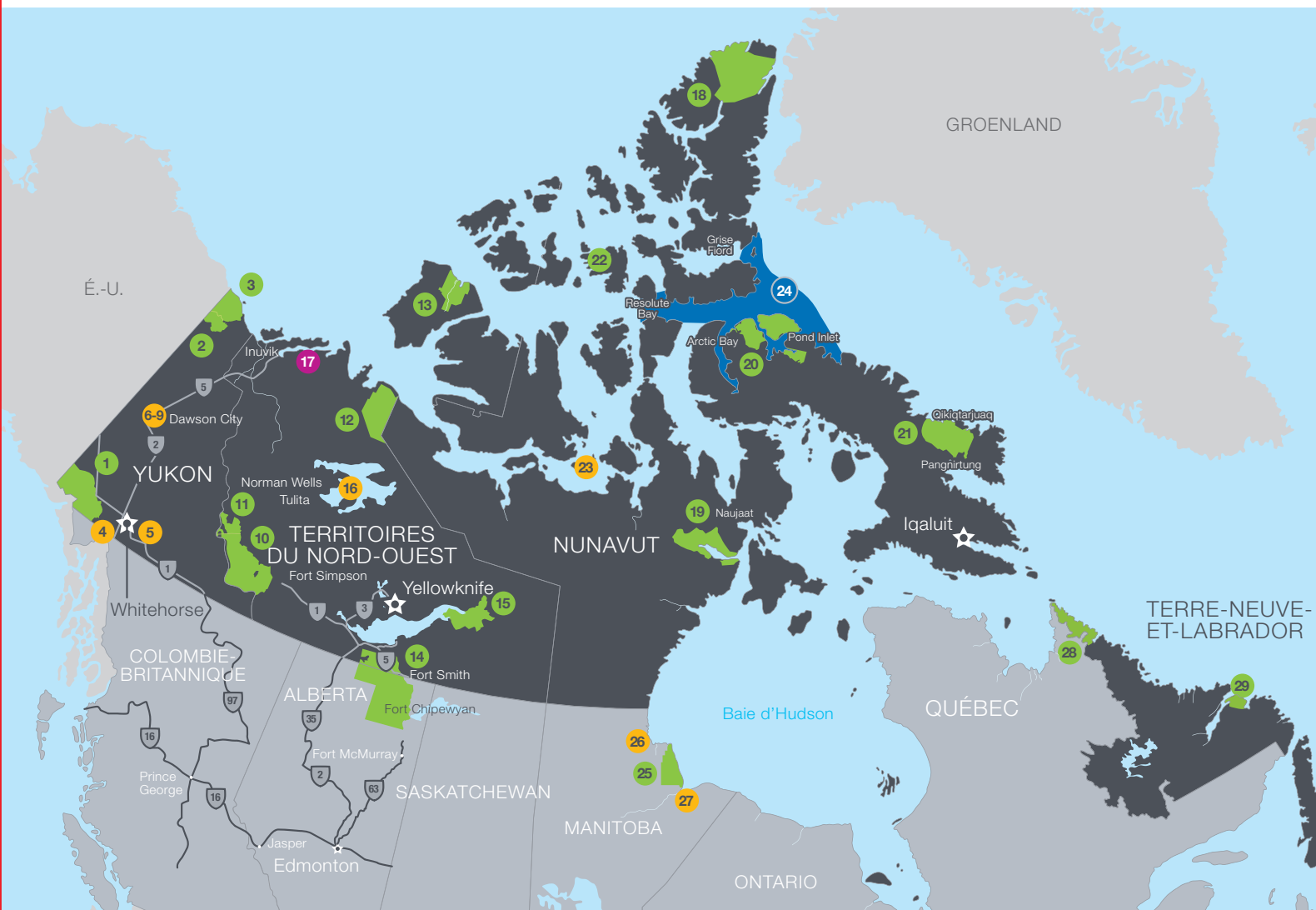
## 📍 MANITOBA

- **Fort-Prince-de-Galles** : le cap Merry est accessible en auto toute l'année alors que l'anse Sloop est accessible en bateau uniquement en juillet et août.
- **York Factory** est accessible en hélicoptère ou en bateau uniquement en juillet et août.
- **Wapusk** est accessible en hélicoptère toute l'année et en motoneige durant l'hiver.

## 📍 TERRE-NEUVE-ET-LABRADOR

- **Monts-Torngat** est accessible par vol régulier jusqu'à Goose Bay puis par vol nolisé jusqu'à Saglek. Il faut par la suite prendre le bateau jusqu'au camp de base. Communiquez avec le bureau de Parcs Canada pour obtenir des renseignements détaillés (1-888-922-1290 ou [pc.infopntorngats-torngatsninfo.pc@canada.ca](mailto:pc.infopntorngats-torngatsninfo.pc@canada.ca)).

# RÉPERTOIRE NORD CANADIEN



● Parc national    ● Lieu historique national    ● Aire marine nationale de conservation    ● Autres

## SERVICES

- Accès pour personnes à mobilité réduite
- Boutique
- Aire/Abri de pique-nique
- Terrain de jeu
- Location d'équipement (varie selon les sites)

## HÉBERGEMENT

- Camping
- Véhicule récréatif
- oTENTik
- Chalet rustique

## ACTIVITÉS

- Interprétation
- Vélo
- Vélo de montagne
- Randonnée
- Observation des oiseaux
- Mammifères marins
- Plage
- Canot/Kayak
- Bateau à moteur
- Pêche
- Rafting
- Sources thermales
- Alpinisme/Escalade de glace
- Activités hivernales
- Ski de fond
- Traîneau à chiens
- Motoneige
- Réserve de ciel étoilé
- Activités Xplorateurs
- Application Missions Photo
- Chaises rouges





### 7 Drague-Numéro-Quatre

La plus grande drague à godets en ligne en Amérique du Nord.

#### À NE PAS MANQUER

- Découvrez cette machine impressionnante et les efforts consacrés à sa construction et à son entretien.
- Participez à une visite guidée pour découvrir le fonctionnement interne de la drague.



Dawson City, Yn  
867-993-7200 | 867-993-7210 (été)  
parcscanada.gc.ca/klondike | @ParcsCanYukon



### 8 S.S. Keno

Un des bateaux à aubes qui a permis le développement des communautés et des industries du Yukon.

#### À NE PAS MANQUER

- Montez à bord du S.S. Keno et découvrez l'époque où le fleuve Yukon jouait le rôle d'autoroute.
- Rendez-vous sur le pont supérieur pour voir l'exposition de George Hunter, *La vie à Dawson dans les années 1950*.



Dawson City, Yn  
867-993-7200 | 1-867-993-7210 (été)  
parcscanada.gc.ca/klondike | @ParcsCanYukon



### 9 Concession-de-la-Découverte

Le lieu où on a découvert de l'or en 1896, déclenchant la ruée vers l'or du Klondike.

#### À NE PAS MANQUER

- Mettez-vous dans la peau du mineur qui a trouvé la première pépite d'or dans le ruisseau Bonanza.
- Téléchargez l'application de visite guidée de Parcs Canada (Drague no 4) et marchez sur les traces des mineurs.



Dawson City, Yn  
867-993-7200 | 867-993-7210 (été)  
parcscanada.gc.ca/klondike | @ParcsCanYukon

## TERRITOIRES DU NORD-OUEST



### 10 Nahanni

Site du patrimoine mondial de l'UNESCO qui abrite des pitons de granit escarpés, de vastes plateaux alpins et les plus profonds canyons du Canada.

#### À NE PAS MANQUER

- Faites une excursion palpitante en eaux vives et découvrez la terre des Premières Nations Dehcho.
- Apprenez-en davantage sur l'histoire naturelle de la région et sur la culture des Dénés en compagnie d'un guide.



Fort Simpson, T. N.-O. | 867-695-7750  
parcscanada.gc.ca/nahanni | @ParcsCanadaTNO



### 11 Nááts'j'ch'oh

Terres ancestrales des Shúhtaot'ine et habitat du grizzly, du mouflon de Dall et du caribou des bois.

#### À NE PAS MANQUER

- Faites le voyage de votre vie lors d'une descente de trois semaines sur la rivière Nahanni Sud.
- Ouvrez la voie! Explorez de grands espaces sans sentiers balisés.



Tulita, T. N.-O. | 867-588-4884  
parcscanada.gc.ca/naatsihchoh  
@ParcsCanadaTNO



### 12 Tuktu Nogat

Terre de canyons profonds, de chutes, de toundra et d'animaux sauvages.

#### À NE PAS MANQUER

- Pagayez sur la grande et mystérieuse rivière Hornaday durant une excursion de 8 à 12 jours.
- Partez en randonnée dans la toundra à 170 km au nord du cercle arctique.



Paulatuk, T. N.-O. | 867-777-8800  
parcscanada.gc.ca/tuktutnogait  
@ParcsCanadaTNO





### 13 Aulavik

Les Basses-Terres de l'Arctique : de vallées fluviales fertiles à des déserts polaires.

#### À NE PAS MANQUER

- Pagayez sur la rivière Thomsen, la rivière navigable la plus au nord du continent.
- Partez en randonnée dans la toundra et restez à l'affût des bœufs musqués à l'apparence préhistorique.



Sachs Harbour, T. N.-O. | 867-777-8800  
[parcscanada.gc.ca/aulavik](http://parcscanada.gc.ca/aulavik)  
 @ParcsCanadaTNO



### 14 Wood Buffalo

Le plus grand parc national du Canada, créé pour protéger les derniers troupeaux de bisons.

#### À NE PAS MANQUER

- Cherchez les pistes d'animaux pendant que vous serpez les plaines salées.
- Détendez-vous dans un chalet rustique sur les berges du lac Pine et mettez vos appareils technologiques de côté.



Fort Smith, T. N.-O. | 867-872-7960  
[parcscanada.gc.ca/woodbuffalo](http://parcscanada.gc.ca/woodbuffalo)  
 @ParcsCanadaTNO



### 15 Thaidene Nene (réserve de parc)

Cette réserve de parc national couvre 14 000 km<sup>2</sup> dans les Territoires du Nord-Ouest et met en vedette un paysage qui passe de la forêt boréale à la toundra. La région de Thaidene Nene, qui signifie « terre des ancêtres », est d'une grande importance culturelle pour les peuples autochtones qui vivent sur les rives du Grand Lac des Esclaves depuis des centaines de générations. On a célébré la création de la réserve de parc national Thaidene Nene les 20 et 21 août 2019.



### 16 Saoyú - ?ehdacho

Un lieu d'enseignement, de ressourcement et de spiritualité pour les Sahtúgot'íne, « le peuple du Sahtú ».



Déline, T. N.-O. | 867-589-3130  
[parcscanada.gc.ca/saoyu](http://parcscanada.gc.ca/saoyu) | @ParcsCanadaTNO



### 17 Site canadien des pingos

La région qui abrite le plus de pingos (collines au noyau de glace) sur la planète.

#### À NE PAS MANQUER

- Admirez les pingos tout en conduisant sur la nouvelle route toutes saisons qui relie Inuvik et Tuktoyaktuk.
- Faites une pause dans les voies réservées et découvrez le site canadien des pingos.



Tuktoyaktuk, T. N.-O. | 867-777-8800  
[parcscanada.gc.ca/pingo](http://parcscanada.gc.ca/pingo) | @ParcsCanadaTNO



### 18 Quttinirpaaq

Un paysage extraordinaire composé de scintillantes calottes glaciaires, de sommets en dents de scie et d'itinéraires de randonnée variés.

#### À NE PAS MANQUER

- Découvrez le sommet du monde et suivez les pas des anciens chasseurs, des explorateurs du cercle polaire et des scientifiques militaires.
- Aventurez-vous où peu de gens sont allés et vivez une aventure guidée ou autoguidée mémorable!



Ellesmere Island, Nt | 867-975-4673  
[parcscanada.gc.ca/quttinirpaaq](http://parcscanada.gc.ca/quttinirpaaq)  
 @ParcsCanNunavut | #PNQuttinirpaaq

## NUNAVUT



© Parcs Canada/Jovan Simic

## 19 Ukkusiksalik

Toundra luxuriante encerclant une vaste mer intérieure.

### À NE PAS MANQUER

- À pied, en bateau ou en motoneige, explorez le parc avec un guide pour découvrir la riche histoire des Inuits et la faune telle que les bélugas, les phoques, les caribous et les ours polaires.



Naujaat, Nt | 867-462-4500  
[parcsCanada.gc.ca/ukkusiksalik](http://parcsCanada.gc.ca/ukkusiksalik)  
 @ParcsCanNunavut | #PNUkkusiksalik



## 20 Sirmilik

Riche d'une culture inuit profondément enracinée, ce paradis pour la faune se compose de montagnes, de champs de glace et de glaciers.

### À NE PAS MANQUER

- Embarquez dans un qamutiq (traîneau) tiré par une motoneige et observez les baleines, les phoques, les ours polaires et les oiseaux marins.  
 - Pagayez sur les eaux bleu foncé de la baie Oliver où nagent phoques et baleines.



Pond Inlet, Nt | 867-899-8092  
[parcsCanada.gc.ca/sirmilik](http://parcsCanada.gc.ca/sirmilik)  
 @ParcsCanNunavut | #PNSirmilik



## 21 Auyuittuq

Une ligne sinueuse de pics granitiques escarpés dont la plus haute falaise du monde, le pic Thor, qui surplombe des fjords aux parois abruptes.

### À NE PAS MANQUER

- Admirez la splendeur d'Auyuittuq lors d'une randonnée guidée d'une journée au pic Ulu ou d'une excursion printanière au cercle arctique.  
 - Faites du ski, de la raquette ou de la randonnée dans l'univers de pics escarpés du col Akshayuk (97 km).



Pangnirtung ou Qikiqtarjuaq, Nt  
 867-473-2500 | [parcsCanada.gc.ca/ayuuittuq](http://parcsCanada.gc.ca/ayuuittuq)  
 @ParcsCanNunavut | #PNAuyuittuq



© Parcs Canada/Jovan Simic

## 22 Qausuittuq

Un groupe d'îles qui sert d'habitat au caribou de Peary, espèce en voie de disparition, et qui est une terre de chasse et de pêche traditionnelle pour les Inuits.

Le parc national Qausuittuq vous intéresse? Notre équipe peaufine un programme d'activités pour le parc. Communiquez avec notre bureau pour en apprendre davantage!



Resolute, Nt : 867-252-3900 ext. 101  
 Iqaluit, Nt : 867-975-4673  
 @ParcsCanNunavut



## 23 Épaves du HMS Erebus et du HMS Terror

Un lieu situé au sud de l'île du Roi-Guillaume, abritant les épaves des deux navires disparus lors de l'expédition tragique de 1845 menée par Sir John Franklin.

### À NE PAS MANQUER

- Visitez la Société patrimoniale Nattilik à Gjoa Haven, la collectivité la plus proche des épaves, et apprenez comment les connaissances inuites ont contribué aux découvertes.

Gjoa Haven, King William Island, Nt  
 867-975-4673  
[parcsCanada.gc.ca/fr/lhn-nhs/nu/epaveswrecks](http://parcsCanada.gc.ca/fr/lhn-nhs/nu/epaveswrecks)  
[parcsCanada.gc.ca/fr/culture/franklin](http://parcsCanada.gc.ca/fr/culture/franklin)  
 @ParcsCanNunavut | @PCArchaeology



© Parcs Canada/D. Blanchard

## 24 Tallurutiup Imanga

Cette aire marine nationale de conservation, qui s'étend sur 108 000 km<sup>2</sup>, est riche en biodiversité et soutient les Inuits depuis des milliers d'années. C'est un paysage arctique à couper le souffle composé de fjords et de glaciers majestueux où vivent des narvals et des milliers d'oiseaux marins, à deux pas de communautés inuites animées. Au cours des prochaines années, Parcs Canada travaillera avec les Inuits pour commencer à rendre cette aire opérationnelle.

[pc.tallurutiupimanga.pc@canada.ca](mailto:pc.tallurutiupimanga.pc@canada.ca)

## MANITOBA



### 25 Wapusk

Un vaste territoire sauvage subarctique qui protège l'une des plus grandes aires de mise bas des ours polaires au monde.

#### À NE PAS MANQUER

- Observez des ours polaires à bord de véhicules de toundra et à partir d'un gîte saisonnier au cap Churchill lors d'une visite guidée.
- Rendez-vous dans cet endroit isolé en hélicoptère et vivez l'aventure d'une vie!



Churchill, Man. | 204-675-8863  
[parcscanada.gc.ca/wapusk](http://parcscanada.gc.ca/wapusk)  
 @ParcsCanadaMB



### 26 Fort Prince-de-Galles

Un lieu qui a joué un rôle important dans la rivalité entre les Français et les Anglais au 18<sup>e</sup> siècle pour le contrôle du territoire de la baie d'Hudson.

#### À NE PAS MANQUER

- Marchez le long des rives rocheuses et des plages et sur le vieux sentier de charrettes de l'anse Sloop jusqu'au fort Prince-de-Galles.
- Visitez la batterie du cap Merry en compagnie d'un guide. Découvrez les fleurs sauvages et la faune et profitez d'une vue panoramique sur la baie d'Hudson.



Churchill, Man. | 204-675-8863  
[parcscanada.gc.ca/fortprincegalles](http://parcscanada.gc.ca/fortprincegalles)  
 @ParcsCanadaMB | #FortPrincedeGalles



### 27 York Factory

Le centre névralgique des opérations de la Compagnie de la Baie d'Hudson pendant plus de trois siècles.

#### À NE PAS MANQUER

- Voyagez dans le temps et revivez l'histoire de la traite des fourrures lors d'une visite autoguidée.
- Explorez le vaste entrepôt en bois rempli de boulets de canon, de porcelaine fine et de milliers d'autres artefacts.



Churchill, Man. | 204-675-8863  
[parcscanada.gc.ca/yorkfactory](http://parcscanada.gc.ca/yorkfactory)  
 @ParcsCanadaMB | #YorkFactory

## TERRE-NEUVE-ET-LABRADOR



### 28 Monts-Torngat


Terre ancestrale des Inuits, abritant ours polaires et caribous.

#### À NE PAS MANQUER

- Partez en randonnée dans la toundra, à l'affût des caribous et des ours.
- Dégustez l'omble chevalier fraîchement pêché, en buvant une tasse de thé réconfortante en compagnie d'Inuits de la région.



Nain, T.-N.-L. | 709-922-1290  
[parcscanada.gc.ca/torngat](http://parcscanada.gc.ca/torngat) | @ParcsCanadaTNL  
 #Torngat



### 29 Akami-Uapishk<sup>u</sup>-KakKasuak-Monts Mealy (réserve de parc)

Un territoire de 10 700 km<sup>2</sup> composé de toundra alpine, de littoraux marins, de forêts boréales, d'îles et de rivières d'une grande importance pour les Innus, les Inuits et autres peuples. Pour l'instant, les infrastructures et les services sont d'ordre minimal, notamment en recherche et sauvetage. En collaboration avec ses partenaires autochtones et ceux de l'industrie touristique, Parcs Canada développera des expériences et des services pour les visiteurs.

Goose Bay, T.-N.-L.  
 709-896-2394 | 709-458-2417  
[parcscanada.gc.ca/mealy](http://parcscanada.gc.ca/mealy) | @ParcsCanadaTNL

L'application mobile de Parcs Canada :  
 votre guide pour bien préparer votre voyage!



# PLANIFIEZ VOTRE VISITE

PARCSCANADA.GC.CA  
1-888-773-8888

## 5 AUTRES RÉGIONS À DÉCOUVRIR

CONSULTEZ  
CES GUIDES SUR  
NOTRE SITE WEB



OUEST CANADIEN



PRAIRIES  
CANADIENNES



ONTARIO



QUÉBEC



CANADA  
ATLANTIQUE

## SUIVEZ-NOUS

 [facebook.com/parcsCanada](https://facebook.com/parcsCanada)

 [youtube.com/parcsCanada](https://youtube.com/parcsCanada)

 [twitter.com/parcsCanada](https://twitter.com/parcsCanada)

 [instagram.com/parcs.canada](https://instagram.com/parcs.canada)



Toutes les images © Parcs Canada à moins  
d'indication contraire

© Sa Majesté la Reine du chef du Canada, représentée  
par le Directeur général de Parcs Canada, 2020.

*This publication is also available in English.*

