



parcscanada.gc.ca

L'Arctique sauvage... l'aventure vous attend!

Osez. Partez à l'exploration d'endroits où très peu de gens mettent les pieds chaque année : les confins de l'Arctique canadien. Découvrez les écosystèmes protégés des vastes étendues sauvages du Nord. Célébrez la création de quelques-uns des tous nouveaux parcs nationaux du Canada. Venez faire la connaissance des habitants de l'Arctique.

Les parcs nationaux du Canada **Auyuittuq**, **Quttinirpaaq**, **Sirmilik** et **Ukkusiksalik** mettent en valeur des exemples inspirants, dynamiques et extraordinairement beaux des régions naturelles de l'Arctique. Ils comptent parmi les parcs les plus éloignés et les plus au nord au monde et sont protégés afin de préserver les milieux naturel et culturel particuliers pour le bénéfice des Canadiens d'aujourd'hui ainsi que pour celui des générations futures.

Nunavut. *Unique. Vraiment.*



Parcs Canada Parks Canada

Canada



Bienvenue

Parc national Quttinirpaaq

Le parc est situé dans le Nord de l'île d'Ellesmere. De la fin mai à la fin août, les visiteurs doivent affréter un avion à Resolute Bay pour se rendre à Quttinirpaaq. Veuillez communiquer avec le personnel du parc pour obtenir des renseignements sur les possibilités de partager un vol nolisé avec d'autres visiteurs. Vous pouvez en outre préparer votre voyage avec un organisateur de voyages autorisé.

Parc national Sirmilik

Le parc est situé dans le Nord de l'île de Baffin. Les pourvoyeurs locaux assurent un accès au parc en autoneige à partir de Pond Inlet ou d'Arctic Bay au printemps (de mai à juin) et par bateau en été et au début de l'automne (d'août à septembre). Il est impossible de se rendre au parc pendant la débâcle en juillet.

Parc national Auyuittuq

Les visiteurs se rendent au parc, situé dans le Sud de l'île de Baffin, à partir des collectivités de Pangnirtung et de Qikiqtarjuaq. En hiver et au printemps, des pourvoyeurs locaux offrent des services de transport jusqu'au parc en autoneige ou en traîneau tiré par des chiens. En été et au début de l'automne, l'accès au parc se fait par bateau. Il est presque impossible de s'y rendre pendant la débâcle au printemps et la prise de glace à l'automne.

Parc national Ukkusiksalik

Les visiteurs peuvent se rendre au parc national Ukkusiksalik, situé sur la rive ouest de la baie d'Hudson, en faisant appel aux services d'organisateur de voyages locaux des collectivités de Rankin Inlet, de Repulse Bay, de Coral Harbour, de Chesterfield Inlet et de Baker Lake. En été, il est possible de se rendre au parc par avion nolisé ou par bateau (de juillet à août).

Comment s'y rendre – Par bateau ou par avion

Iqaluit et Rankin Inlet sont les points de départ vers les parcs nationaux et les collectivités avoisinantes, une fois que vous êtes arrivé au Nunavut.

Certaines croisières d'expédition au Nunavut, y compris dans le passage du Nord-Ouest, proposent des visites des parcs et des lieux historiques nationaux dans le cadre de leur itinéraire. Il existe de nombreuses possibilités de visiter les côtes lors d'une randonnée d'un jour pour admirer le paysage de près, d'observer la faune marine, de visiter les sites archéologiques ou de participer à des événements culturels locaux.





Auyuittuq

La terre qui ne fond jamais

Dans le parc national du Canada Auyuittuq, de vastes glaciers et des blocs de glace polaire se heurtent aux pics escarpés de montagnes granitiques. Le parc protège un territoire glaciaire accidenté d'une superficie de 19 089 km² où se trouvent les sommets les plus élevés du Bouclier canadien, tels que le pic Thor, le mont Asgard, la calotte glaciaire Penny et le col Akshayuk, connus dans le monde entier.

Les créatures marines, comme le narval et le phoque argenté, foisonnent dans les fjords côtiers du parc Auyuittuq. À l'intérieur des terres, le paysage rocaillieux est balayé par les vents, avec de petites zones de végétation où les couleurs des fleurs sauvages explosent en été. Tout autour de vous, vous pourrez observer la nature dynamique de ce parc et l'érosion causée par la glace, le vent et l'eau alors que vous en parcourrez le terrain accidenté.




Choisissez votre aventure

Au parc Auyuittuq, les glaciers, les escarpements rocheux et les montagnes offrent des possibilités de calibre international de faire du ski de randonnée et du ski de haute montagne au printemps et de faire de l'alpinisme, de la randonnée, de la grande randonnée et du camping l'été dans un milieu sauvage spectaculaire.

Le col Akshayuk est un couloir de 97 km qui relie les collectivités de Qikiqtarjuaq et de Pangnirtung, situées aux extrémités du parc. Les Inuits le parcourent depuis des siècles et le col est devenu aujourd'hui un lieu d'aventures privilégié pour la plupart des visiteurs.

Le parc contient de nombreux témoignages d'anciennes cultures. Les visiteurs pourraient y trouver des cercles de tente, des supports à kayak, des inukshuks, des pièges à renard et d'autres vestiges de cultures anciennes.





Quttinirpaaq

Le pays au sommet du monde

Si vous avez vraiment le goût de partir à l'aventure, l'Extrême-Arctique vous attend. À seulement 720 km du pôle Nord, le parc protège l'une des terres les plus septentrionales de la planète. Les terrains montagneux et glaciaires du parc national Quttinirpaaq représentent la région naturelle de l'Est de la région des glaciers de l'Extrême-Arctique.

Ses attractions de renommée mondiale comprennent : des calottes glaciaires pouvant aller jusqu'à 900 mètres d'épaisseur, l'écosystème luxuriant du lac Hazen (oasis thermique de la toundra nichée dans une vallée de montagnes donnant sur le sud), 150 espèces de plantes, 192 espèces de mousses et 44 espèces de lichen, de même que toutes sortes d'animaux sauvages arctiques. Dans l'Extrême-Arctique, les plantes et les animaux sont rares et dispersés.



Au cours de votre séjour à Quttinirpaaq, vous pourriez apercevoir des bœufs musqués, des loups arctiques, des renards arctiques, des lemmings, des lièvres arctiques et des belettes, de même qu'une trentaine d'espèces d'oiseaux migrateurs terrestres et marins. Le parc abrite également le caribou de Peary, une espèce en voie de disparition.

On trouve au parc national Quttinirpaaq et dans les environs des ressources culturelles d'une grande richesse, qui relatent l'histoire de l'occupation humaine dans la région, une histoire qui s'étend sur des millénaires.

Choisissez votre aventure

La saison touristique est courte mais ce parc national du Canada, deuxième en importance en ce qui concerne la superficie, offre de nombreux choix pour vivre une expérience arctique sans pareil.

Les randonneurs peuvent explorer le parc à partir du fjord Tanquary, du lac Hazen ou de Fort Conger, pour lequel il faudra obtenir une autorisation spéciale. Comme la majeure partie du parc est recouverte de glace, le ski de randonnée se pratique quasiment toute la saison.





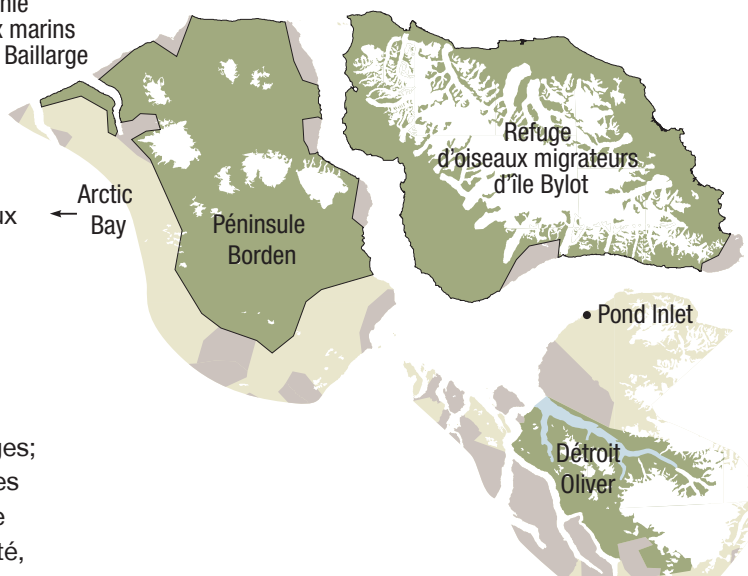
Sirmilik

Le lieu des glaciers

Des glaciers qui se déversent dans la mer, des icebergs flottants, des formations géologiques surprenantes, des glaces marines fracturées par les eaux libres à la lisière des floes et l'une des communautés aviaires les plus diversifiées de l'Extrême-Arctique le parc national Sirmilik offre une palette surprenante de possibilités aux visiteurs.

L'île Bylot est un havre pour les oiseaux de mer, la sauvagine migratrice et toutes sortes d'animaux sauvages; on y trouve la colonie la plus importante au monde d'oies des neiges. Des milliers de guillemots de Brünnich et de mouettes tridactyles colonisent les falaises du parc. L'été, les fleurs sauvages et d'intéressantes cheminées de fée de grès rouge agrémentent le plateau et les vallées de la péninsule Borden, tandis que des icebergs pittoresques s'élèvent majestueusement dans les eaux de la baie Oliver.

Colonie
d'oiseaux marins
de la baie Baillarge



Choisissez votre aventure

De l'ornithologie à la botanique, les attraits naturels et culturels du parc sauront régaler quiconque est prêt à braver les conditions difficiles de la région.

Le haut plateau et les vastes vallées de la péninsule Borden ainsi que le relief des plus diversifiés de l'île Bylot sont autant d'endroits qui se prêtent très bien à la randonnée l'été et au ski au printemps. La pratique du kayak en eaux arctiques commence à se développer dans la région.

L'activité la plus courue consiste à faire une excursion guidée le long de la lisière des floes au printemps pour observer les narvals, les bélugas, les phoques, les ours polaires et de nombreuses espèces d'oiseaux.

Goûtez à la chaleur et au sens de l'accueil des Inuits d'aujourd'hui dans les collectivités de Pond Inlet et d'Arctic Bay.

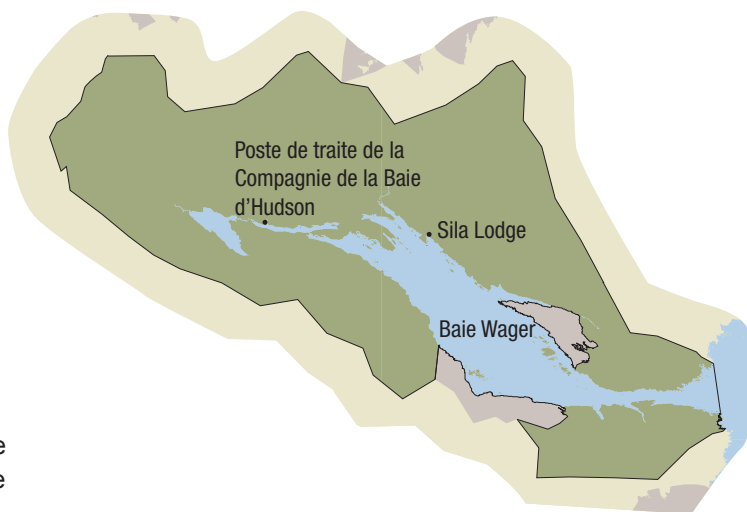


Ukkusiksalik

Le lieu où la pierre peut servir à fabriquer des casseroles et des lampes à huile

Le parc national Ukkusiksalik représente la région naturelle de la toundra centrale, la fondation géologique de vasières, de falaises, une succession de berges de toundra et de régions côtières uniques en leur genre ainsi que des chutes réversibles créées sous l'action de la marée, qui n'attendent qu'à être découvertes par les visiteurs. Le parc Ukkusiksalik entoure la baie Wager, bras de mer de 100 km de long sur la côte nord ouest de la baie d'Hudson, endroit riche de l'Arctique qui abrite de fortes concentrations d'ours polaires et de nombreuses autres espèces d'animaux sauvages, comme le caribou, le bœuf musqué, le loup, le phoque, l'aigle royal et le faucon pellerin.

Les fortes concentrations d'animaux sauvages ont permis aux Inuits qui vivaient dans la région de se nourrir depuis 1 000 ans av. J.-C. jusqu'aux années 1960. Le secteur



d'Ukkusiksalik est le pays d'origine traditionnel des Inuits qui habitent dans la région et qui conservent un lien vivant avec la terre. Plus de 500 sites archéologiques ont été répertoriés dans le parc, où l'on trouve notamment des pièges à renard, des cercles de tente et des caches de vivres. La Compagnie de la Baie d'Hudson aussi y a exploité un poste de traite de 1925 à 1947.

Choisissez votre aventure

Des guides et des pourvoyeurs expérimentés peuvent vous accompagner lors de randonnées pédestres dans les collines ondulées autour de la baie Wager. Vous aurez la possibilité d'observer une faune abondante et de découvrir les innombrables lieux culturels éparpillés un peu partout dans le parc.

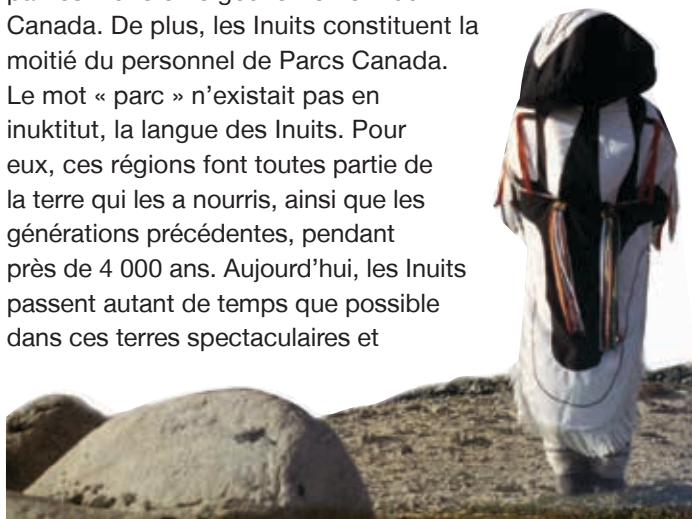
Le fait de se rendre au parc en bateau en compagnie d'un pourvoyeur chevronné constitue une aventure arctique extraordinaire et vous permettra de découvrir la baie Wager. Il s'agit de la façon la plus sûre d'observer des ours polaires et de voir la faune marine abondante comprenant entre autres des phoques, des bélugas et, de temps à autre, des narvals.





Intendance commune

Parcs Canada et les Inuits veillent ensemble à la protection des parcs nationaux du Nunavut. Les parcs sont gérés en collaboration grâce aux recommandations formulées par des conseils de gestion dont les membres sont nommés par les Inuits et le gouvernement du Canada. De plus, les Inuits constituent la moitié du personnel de Parcs Canada. Le mot « parc » n'existait pas en inuktitut, la langue des Inuits. Pour eux, ces régions font toutes partie de la terre qui les a nourris, ainsi que les générations précédentes, pendant près de 4 000 ans. Aujourd'hui, les Inuits passent autant de temps que possible dans ces terres spectaculaires et



fragiles qui continuent de leur fournir des aliments et de les nourrir spirituellement. Dans tous les parcs nationaux du Nunavut, les vestiges culturels de pierre témoignent des communautés florissantes qui ont vécu sur ces terres pendant des générations.

Conditions météorologiques

Le climat polaire marin se caractérise par des hivers longs, froids et sombres et des étés courts et frais pendant lesquels le soleil ne se couche jamais.

Sécurité au pays des ours polaires

Nanuq, le grand ours blanc, vit dans de nombreux parcs nationaux du Nord du Canada ainsi que dans certains lieux



historiques nationaux. Pour votre sécurité et celle des ours polaires, apprenez comment voyager en toute sécurité au pays des ours polaires et prenez les précautions nécessaires.

Conseils aux voyageurs

La visite d'un parc national du Nunavut est l'une des plus grandes aventures au monde. Cependant, une telle aventure n'est pas à prendre à la légère. Les pourvoyeurs locaux peuvent offrir des services de transport en bateau, en autoneige ou en avion à destination des parcs; cependant, les visiteurs doivent apporter le matériel approprié, être autosuffisants et savoir comment réagir en cas d'urgence.



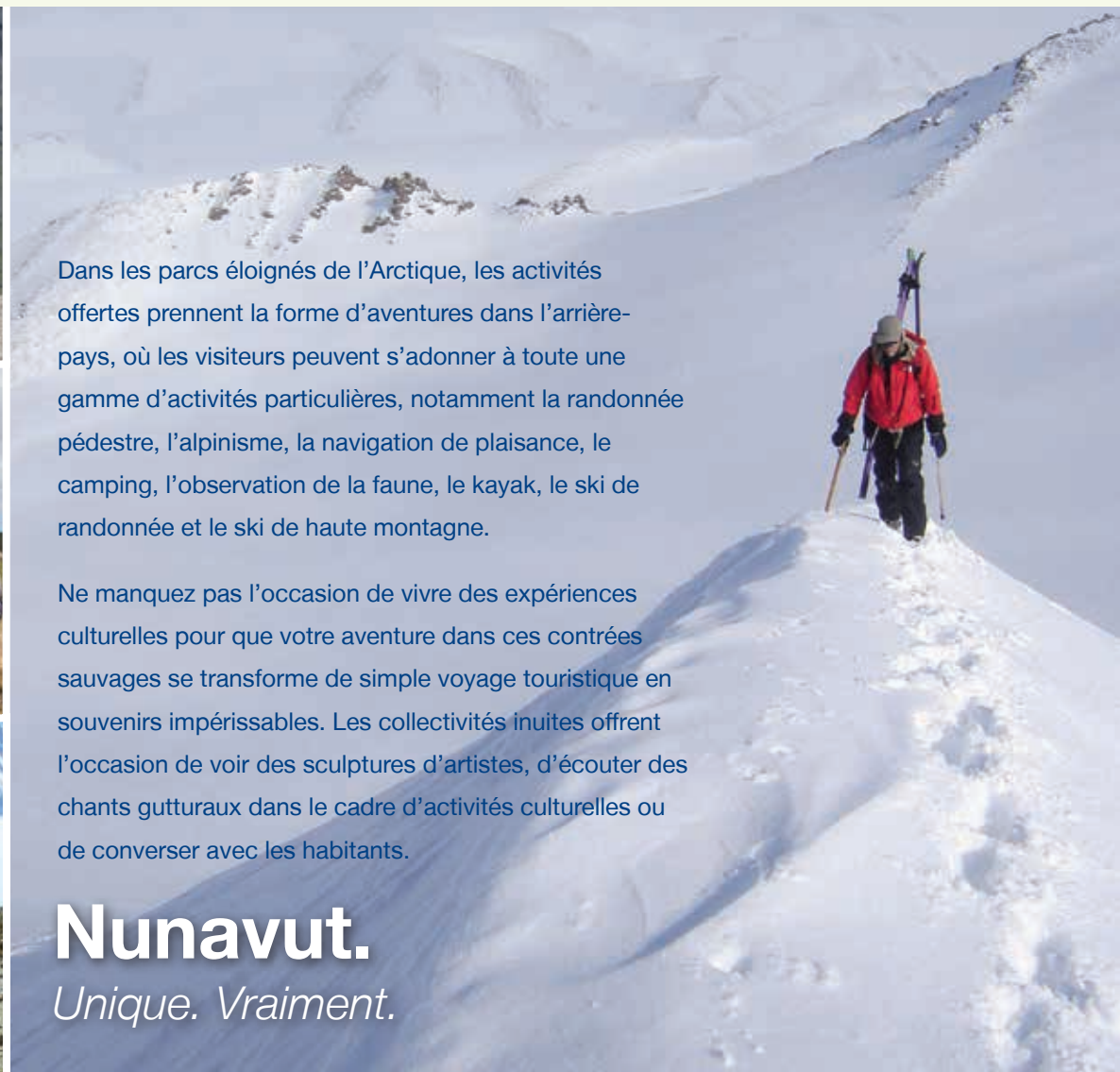
Tous les visiteurs sont tenus de s'inscrire et de participer à une séance d'orientation avant d'entrer dans un parc national. Veuillez communiquer avec nous pour obtenir une trousse complète de planification de voyage et pour réserver une séance d'orientation.

Si vous arrivez prêt à accepter l'Arctique tel qu'il est, il vous ouvrira son cœur.

Goûtez à la chaleur et au sens de l'hospitalité des Inuits d'aujourd'hui dans les collectivités éloignées à proximité des parcs et ne considérez jamais les délais supplémentaires comme du temps nécessaire pour faire face à des retards imprévus, mais comme une partie essentielle et vibrante de votre expérience arctique.

Découvrez un trésor national canadien

Parcs nationaux du Canada Auyittuq, Sirmilik, Quttinirpaaq et Ukkusiksalik



Dans les parcs éloignés de l'Arctique, les activités offertes prennent la forme d'aventures dans l'arrière-pays, où les visiteurs peuvent s'adonner à toute une gamme d'activités particulières, notamment la randonnée pédestre, l'alpinisme, la navigation de plaisance, le camping, l'observation de la faune, le kayak, le ski de randonnée et le ski de haute montagne.

Ne manquez pas l'occasion de vivre des expériences culturelles pour que votre aventure dans ces contrées sauvages se transforme de simple voyage touristique en souvenirs impérissables. Les collectivités inuites offrent l'occasion de voir des sculptures d'artistes, d'écouter des chants gutturaux dans le cadre d'activités culturelles ou de converser avec les habitants.

Nunavut.

Unique. Vraiment.



Pour obtenir de plus amples renseignements :

Consultez le site Web de Parcs Canada : parcscanada.gc.ca
Composez le 1-888-773-8888

Also available in English. ᐃᓄᓐᓂᓂᓐ ᐱᓐᓂᓐᓂᓐᓂᓐᓂᓐᓂᓐ.

Photos: Parcs Canada, Christian Kimber, Kristy Frampton, Paula K. Hughson, Grant MacHutchon, Tom Knight, Lee Narraway, Elizabeth Seale, Tyler Harbidge, Bill Pratt, Leese Papatsie, et Vicki Sahanatien

Cat# R64-230/2010F ISBN 978-1-100-95211-6