

ONTARIO



Découvrez

Parcs Canada



Parc national Pukaskwa



Parcs
Canada

Parks
Canada

Canada



PARCS CANADA EN
ONTARIO
EN UN COUP D'ŒIL



31
LIEUX
HISTORIQUES
NATIONAUX



5
PARCS
NATIONAUX



2
AIRES MARINES
NATIONALES DE
CONSERVATION



1
PARC URBAIN
NATIONAL



+90 CHAISES ROUGES
#PARTAGEZLACHAISE

LAISSEZ-VOUS
INSPIRER!
DÉCOUVREZ.
PARTAGEZ.
PROTÉGEZ.



Lieu historique national du Fort-Wellington



Parc national de la Pointe-Pelée



Parc urbain national de la Rouge

BIENVENUE!

Plongez au coeur de l'aventure en explorant la riche histoire de l'Ontario et sa nature sauvage.

Faites une escapade d'une journée ou laissez-vous inspirer par nos itinéraires et planifiez des vacances mémorables.

Apprenez-en davantage sur nos efforts pour lutter contre les changements climatiques. Devenez des citoyens scientifiques et contribuez à la préservation de la biodiversité.

Place aux souvenirs!

TABLE DES MATIÈRES


- 2** Itinéraire de 7 jours
- 4** Escapade de 3 jours
- 5** Conserver pour le futur
- 6** Passez la nuit chez nous
- 8** Coups de coeur des employés
- 9** Carte et répertoire

ITINÉRAIRE
7 JOURS

UNE VIRÉE SUPÉRIEURE

 DE SUDBURY À ROSSPORT

 ALLER-RETOUR
1 735 km

 ENDROITS
Aire marine nationale de conservation du Lac-Supérieur
Parc national Pukaskwa
Lieux historiques nationaux du Fort-St. Joseph et du
Canal-de-Sault Ste. Marie



Lieu historique national du Fort-St. Joseph

JOUR 1

FORT-ST. JOSEPH

Hilton Beach,
270 km de Sudbury

Explorez les vestiges historiques fascinants de ce fort. Partez à l'aventure dans les courts sentiers spectaculaires qui entourent le site. Traversez de magnifiques forêts, découvrez des points de vue époustouflants sur le lac Huron et profitez d'une plage de galets.

JOUR 2

LAC-SUPÉRIEUR

Rosspport,
580 km de Hilton Beach

Prenez le temps de profiter des panoramas spectaculaires en route vers Rosspport. Parcourez le sentier côtier qui longe la rive et appréciez l'immensité du lac Supérieur. Louez un kayak et découvrez les îles protégées de Rosspport. Pagayez dans les anses et les baies de l'aire marine et vivez une expérience inoubliable.



Parc national Pukaskwa

PLANIFIEZ
VOTRE VISITE À
PARCSCANADA.GC.CA/VISITEZ
ET DÉCOUVREZ
D'AUTRES ITINÉRAIRES



Parc national Pukaskwa



Aire marine nationale de conservation du Lac-Supérieur

JOUR 3

Préparez-vous pour une chasse aux trésors! Utilisez votre téléphone intelligent pour trouver les 3 géocaches le long des sentiers pittoresques de la rive nord du lac Supérieur. Apportez un crayon pour signer le registre et laisser votre marque!

Faites une excursion en bateau et observez des arches et des orgues basaltiques, explorez des épaves de bateaux et découvrez des îles.

 oTENTik,
camping de l'anse Hattie, Pukaskwa,
130 km de Rossport

JOUR 4

PUKASKWA

Continuez la chasse aux trésors et tentez de trouver les 7 géocaches réparties dans le parc! Prenez le temps de faire connaître vos réussites et de partager vos photos! Venez discuter avec les interprètes du camp anishinaabe et découvrez le lien important que les peuples autochtones entretiennent avec les terres et les eaux de la région.

 oTENTik,
camping de l'anse Hattie

JOUR 5

Promenez-vous à travers les dunes et les pins balayés par le vent jusqu'à la plage Horseshoe. Relaxez sur le sable et profitez des eaux cristallines. Prêt pour l'aventure? Partez explorer l'anse Hattie en canot. Gardez l'œil ouvert, avec un peu de chance vous observerez certains des animaux qui habitent le lac Supérieur.

 oTENTik,
camping de l'anse Hattie

JOUR 6

Empruntez la première section de la fameuse Piste côtière jusqu'au pont suspendu de la rivière White! Promenez-vous dans la forêt boréale, suivez le trottoir au-dessus des milieux humides et marchez sur les affleurements rocheux du Bouclier canadien. Admirez les panoramas spectaculaires sur ce parcours de 18 km aller-retour. N'oubliez pas d'apporter votre lunch!

 oTENTik,
camping de l'anse Hattie

JOUR 7

CANAL-DE-SAULT STE. MARIE Sault Ste. Marie, 425 km de Pukaskwa

Admirez cette impressionnante écluse, la première du monde à fonctionner à l'électricité! Visitez les bâtiments historiques ou regardez tout simplement les bateaux se faire soulever du lac Huron vers le lac Supérieur!

Explorez l'île Ste. Marie sud à pied ou à vélo et admirez les magnifiques paysages naturels de Sault Ste. Marie.

Retour à Sudbury, 310 km

ESCAPE
3 JOURS

ÉVADEZ-VOUS UN WEEK-END

📍 DE TORONTO À GRAVENHURST

🚗 ALLER-RETOUR
430 km

★ ENDROITS
Parc national des Îles-de-la-Baie-Georgienne
Lieux historiques nationaux de la Voie-Navigable-Trent-Severn et de la Maison-Commemorative-Bethune



Parc national des Îles-de-la-Baie-Georgienne

JOUR 1

VOIE-NAVIGABLE-TRENT-SEVERN, ÉCLUSE 45

Port Severn,
165 km de Toronto

Vous rêvez de quitter la ville pour un week-end? Profitez de la cuisine locale tout en regardant les bateaux qui montent et qui descendent dans la dernière écluse reliant le lac Huron au lac Ontario. Visitez le centre d'accueil et découvrez l'histoire et l'importance de cette voie navigable.

Passez l'après-midi à flâner sur la plage ou à vous rafraîchir dans les eaux cristallines de la baie Georgienne.



Chalet rustique, camping de la Source aux Cèdres

JOUR 3

MAISON-COMMÉMORATIVE-BETHUNE

Gravenhurst,
70 km de Honey Harbour

Plongez dans l'histoire et dans la vie du Dr Norman Bethune. Découvrez son héritage et ce qui a fait de lui un héros international. Faites l'expérience de la vie d'un médecin de combat dans les tranchées de la Première Guerre mondiale.

ÎLES-DE-LA-BAIE-GEORGIENNE

Honey Harbour,
15 km de Port Severn

Montez à bord d'un bateau en direction de l'île Beausoleil et faites le plein de paysages splendides. Rassemblez-vous autour d'un feu de camp et regardez les étoiles apparaître dans le ciel au-dessus des eaux scintillantes.

VOIE-NAVIGABLE-TRENT-SEVERN, ÉCLUSE 42

Washago,
20 km de Gravenhurst

Sur le chemin du retour, faites un arrêt à la dernière écluse construite sur la voie navigable Trent-Severn, terminée en 1920. Découvrez l'ingéniosité déployée pour bâtir les canaux et les écluses de cette voie navigable de renommée mondiale.



Chalet rustique, camping de la Source aux Cèdres

JOUR 2

Partez en balade à pied ou à vélo sur les sentiers, n'oubliez surtout pas votre caméra. Explorez la beauté sauvage du Bouclier canadien et des forêts feuillues.

Retour à Toronto, 160 km



CONSERVER

POUR LE FUTUR

LE DÉFI

Comment pouvons-nous mesurer la santé des aires protégées du Canada?

Les écosystèmes réagissent différemment aux chocs et aux perturbations causés par les changements climatiques. L'enregistrement de données sur des milliers d'espèces d'insectes dans l'ensemble des parcs nationaux du Canada peut révéler beaucoup de renseignements sur l'état de ces écosystèmes.

UN PETIT COUP DE POUCE

Des bénévoles et des scientifiques ont recueilli plus de 725 000 spécimens qui seront inventoriés au moyen du « Barcode of Life » (code à barres de la vie) du Centre for Biodiversity Genomics de Guelph.

RÉSULTAT?

Les scientifiques possèdent maintenant des données de référence pour suivre l'évolution de la santé de nos aires protégées.



S'IMPLIQUER

C'EST À VOTRE TOUR

RECENSEMENT DES OISEAUX DE NOËL

Participez au Recensement des oiseaux de Noël, le projet de science citoyenne le plus ancien de la Pointe-Pelée! Depuis plus de 50 ans, des bénévoles prennent une journée pour recenser tous les oiseaux qu'ils peuvent apercevoir.

Parc national de la Pointe-Pelée p. 10

JOURNÉE INTERNATIONALE DE NETTOYAGE DES CÔTES

Participez à la Journée internationale de nettoyage des côtes dans la partie nord du lac Supérieur! Communiquez avec nous pour savoir comment protéger ce précieux littoral.

Aire marine nationale de conservation du Lac-Supérieur p. 13

DEVENEZ BIOLOGISTE EN HERBE

Observez les faucons pèlerins dans l'arrière-pays de Pukaskwa ou encore apprenez à connaître les chauves-souris et partagez vos observations. Vous contribuerez ainsi au programme de surveillance de l'état de santé du parc et des espèces.

Parc national Pukaskwa p. 10





VOUS PASSEZ LA NUIT CHEZ NOUS?

VOUS ÊTES ENTRE BONNES MAINS!

NE MANQUEZ PAS VOTRE CHANCE

PARCSCANADA.GC.CA/HEBERGEMENT

RÉSERVEZ DÈS AUJOURD'HUI!

À PARTIR DE
26,05 \$
PAR NUIT



TENTE ET VÉHICULE RÉCRÉATIF

Prenez un bain de nature dans l'un de nos magnifiques terrains de camping, sans vous priver de vos petits comforts préférés!

Disponible dans les parcs nationaux Pukaskwa, de la Péninsule-Bruce, des Îles-de-la-Baie-Georgienne et des Mille-Îles; au parc urbain national de la Rouge ainsi qu'aux lieux historiques nationaux de la Voie-Navigable-Trent-Severn et du Canal-Rideau.

À PARTIR DE
10 \$
PAR PERSONNE
PAR NUIT



CAMPING EN ARRIÈRE-PAYS

Le summum de l'aventure : vous, votre tente et de grands espaces, loin des sentiers battus.

Disponible dans les parcs nationaux Pukaskwa, de la Péninsule-Bruce et des Îles-de-la-Baie-Georgienne.

À PARTIR DE
122,65 \$
PAR NUIT



ÔASIS

Passez la nuit dans la canopée en admirant les étoiles! Cet hébergement en forme de goutte d'eau est doté d'une banquette convertible en lit et d'une mezzanine hamac. Offrez-vous un p'tit brin de fantaisie pour la nuit!

Disponible au lieu historique national de la Voie-Navigable-Trent-Severn.



À PARTIR DE
102,20 \$
PAR NUIT

oTENTik

Mariage parfait entre la tente et le chalet rustique, l'oTENTik offre des lits douilletts sur un plancher surélevé. Idéal pour les campeurs à la recherche d'un petit luxe en pleine nature!

Disponible dans les parcs nationaux de la Pointe-Pelée, Pukaskwa, des Îles-de-la-Baie-Georgienne et des Mille-Îles; au parc urbain national de la Rouge ainsi qu'aux lieux historiques nationaux de la Voie-Navigable-Trent-Severn et du Canal-Rideau.



À PARTIR DE
102,20 \$
PAR NUIT

CHALET RUSTIQUE

La vie de chalet à son meilleur! Une expérience de camping sans tracas avec un peu plus d'intimité. De beaux rêves pour les joyeux campeurs.

Disponible au parc national des Îles-de-la-Baie-Georgienne et au lieu historique national de la Voie-Navigable-Trent-Severn.



À PARTIR DE
122,65 \$
PAR NUIT

YOURTE

Ne restez pas dans votre coin! Cette habitation traditionnelle des nomades de l'Asie centrale est la solution parfaite pour une nuit de camping avec un soupçon du confort de la maison.

Disponible au parc national de la Péninsule-Bruce.



À PARTIR DE
56,20 \$
PAR NUIT

CAMPING ÉQUIPÉ

Pas d'équipement? Pas de problème! Louez le matériel de base grâce à MEC, notre partenaire, et dormez dans un de nos sites équipés. La solution idéale pour des vacances sans tracas et pour ceux qui désirent voyager léger.

Disponible au parc national des Mille-Îles et au lieu historique national du Canal-Rideau.



À PARTIR DE
222 \$
PAR NUIT

SÉJOUR HISTORIQUE

Passer la nuit au cœur d'un trésor historique national. Un choix authentique et original!

La maison du maître-éclusier de Davis et le chalet d'éclusier Newboro sont disponibles au lieu historique national du Canal-Rideau.

La durée minimale du séjour en haute saison est d'une semaine et en basse saison de trois jours.



À PARTIR DE
0,92 \$
PAR PIED
PAR NUIT

AMARRAGE DE NUIT

Vivez une expérience nautique unique : amarrez votre bateau dans un des canaux historiques du Canada. Relaxe et profitez des activités à proximité.

Disponible aux lieux historiques nationaux de la Voie-Navigable-Trent-Severn et du Canal-Rideau.



COUPS DE COEUR

DES EMPLOYÉS

Pssst!

Une primeur de
la part des pros
de Parcs Canada.

Laissez-vous inspirer et
tombez sous le charme.



Amy

Gestionnaire de
l'expérience du
visiteur

PERCHÉ AU-DESSUS DE L'EAU

Trente-cinq mètres sous vos pieds, un torrent d'eau se précipite vers le **lac Supérieur**. Une journée de randonnée ou de pagaie ou une courte sortie en bateau vous amène aux chutes Chigamiwinigum. Vous pouvez entendre l'eau, bien avant d'y arriver et la vue est spectaculaire!



Kirushanth

Agent de partenariat
et d'engagement

LA NATURE, LES HUMAINS ET L'HISTOIRE

En entrant dans la forêt du sentier Woodland on se sent transporté dans un endroit merveilleux rempli de chants de rainettes versicolores et de pics et de bruissements de feuilles. J'adore venir ici pour faire une pause de la vie trépidante de la ville et profiter de la nature, de la culture et de l'agriculture dans le parc urbain national de la **Rouge**.



Sarah

Agente de
promotion

SENTIER SYLVESTRE

Le sentier Sylvestre dans le parc national de la **Pointe-Pelée** a toujours été l'un de mes endroits préférés, surtout au printemps. Je garde de beaux souvenirs de mes promenades sur les longues passerelles de bois, sous la canopée des grands arbres, dans l'espoir d'apercevoir la paruline orangée, une espèce en voie de disparition qui niche dans le parc.



RÉPERTOIRE ONTARIO



● Parc national ● Lieu historique national ● Aire marine nationale de conservation ● Parc urbain national

SERVICES

- Accès pour personnes à mobilité réduite
- Restaurant
- Boutique
- Aire/Abri de pique-nique
- Terrain de jeu
- Wi-Fi (certaines zones seulement)
- Location d'équipement (varie selon les sites)

HÉBERGEMENT

- Camping
- Véhicule récréatif
- oTENTik
- Yourte
- Chalet rustique
- Séjour historique
- Amarrage de nuit
- Camping équipé
- Oásis

ACTIVITÉS

- Interprétation
- Vélo
- Vélo de montagne
- Randonnée
- Observation des oiseaux
- Plage
- Canot/Kayak
- Bateau à moteur
- Pêche
- Plongée
- Activités hivernales
- Réserve de ciel étoilé
- Activités Xplorateurs
- Application Missions Photo
- Chaises rouges



1 Pukaskwa

Une nature sauvage tissée dans le Bouclier canadien, enrichie par la culture des Premières Nations Anishinaabe.

À NE PAS MANQUER

- Admirez la vue impressionnante sur les chutes à partir du pont suspendu de la rivière White.
- Explorez des anses rocheuses et pagayez sur des eaux cristallines.



Heron Bay – 320 km de Thunder Bay;
410 km de Sault Ste. Marie | 807-229-0801
parcscanada.gc.ca/pukaskwa
@PNPukaskwa | #PNPukaskwa



2 Péninsule-Bruce

Des côtes calcaires, des forêts mixtes, des cèdres à flanc de falaise et les eaux turquoise de la baie Georgienne.

À NE PAS MANQUER

- Relevez le défi d'une escalade de bloc et admirez la beauté sauvage du paysage.
- Partez en randonnée le long des rives escarpées et admirez les plus beaux paysages du sentier Bruce.



Tobermory – 295 km de Toronto | 519-596-2233
parcscanada.gc.ca/bruce | @PNPBruce



3 Pointe-Pelée

Depuis plus d'un siècle, le parc protège une flore et une faune uniques.

À NE PAS MANQUER

- Pagayez dans les marécages lors d'une excursion guidée en grand canot et observez les castors et les rats musqués.
- Explorez le parc à vélo sur des sentiers sinueux au coeur des forêts denses.



Leamington | 519-322-2365
parcscanada.gc.ca/pelee | @PNPointePelee
#PNPointePelee




4 Îles-de-la-Baie-Georgienne

Le plus grand archipel en eau douce au monde.

À NE PAS MANQUER

- Explorez l'île Beausoleil, la plus grande des 63 îles idylliques accessibles en bateau.
- Empruntez les sentiers accidentés à pied ou à vélo et appréciez la beauté des paysages.



Honey Harbour – 165 km de Toronto
705-527-7200 | parcscanada.gc.ca/ibg
@PNIBG




5 Mille-Îles

Des îles et des baies à explorer le long du fleuve Saint-Laurent.

À NE PAS MANQUER

- Naviguez d'île en île à bord de votre kayak ou canot, dans cette biosphère d'eau douce débordante de vie.
- Prenez une bouffée d'air frais sur les sentiers de Mallorytown Landing, de Jones Creek ou de London Bay.



Mallorytown – 135 km d'Ottawa; 230 km de Montréal, Qc; 320 km de Toronto | 613-923-5261
parcscanada.gc.ca/mi | @ParcNationalMI



6 Canal-de-Sault Ste. Marie

Autrefois l'écluse la plus longue au monde et la première à fonctionner à l'électricité.

À NE PAS MANQUER

- Admirez les navires monter et descendre de 6,4 mètres pour passer d'un lac à l'autre.
- Explorez le parc sur un vélo à pneus surdimensionnés, plaisir garanti!



Sault Ste. Marie | 705-941-6205
parcscanada.gc.ca/sault | @LHNCanalSault
#CanalSault



Procurez-vous des souvenirs dans une de nos boutiques ou en ligne : boutiqueparcscanada.ca



7 Fort-St. Joseph

Les vestiges d'un avant-poste isolé, une agglomération prospère de 1796 à la fin de la guerre de 1812.

À NE PAS MANQUER

- Découvrez l'histoire fascinante du fort en explorant les ruines.
- Marchez dans les sentiers jusqu'aux rives du lac Huron.



Hilton Beach | 705-246-2664
parcscanada.gc.ca/joseph | @LHNFortStJoseph
 #FortStJoseph



8 Fort-Malden

Le principal poste militaire assurant la défense de la frontière de l'Ouest.

À NE PAS MANQUER

- Remontez le temps jusqu'en 1812 et apprenez à tirer avec un fusil Brown Bess.
- Savourez le ragoût du soldat dans la cuisine du fort.



Amherstburg | 519-736-5416
parcscanada.gc.ca/fortmalden | #FortMalden



9 Woodside

La maison d'enfance de William Lyon Mackenzie King, le 10^e premier ministre du Canada.

À NE PAS MANQUER

- Explorez la forêt mature qui s'étend sur un domaine de 11,5 hectares accessible toute l'année.
- Profitez d'une visite autoguidée de cette maison familiale historique remplie d'objets d'origine.



Kitchener – 105 km de Toronto
 519-571-5684 | parcscanada.gc.ca/woodside
 #Woodside



10 NCSM Haida

Le dernier destroyer de classe Tribal au monde.

À NE PAS MANQUER

- Marchez sur les ponts du navire le plus célèbre de la Marine royale du Canada.
- Explorez l'authentique histoire navale du NCSM Haida lors d'une visite guidée.



Hamilton – 70 km de Toronto | 905-526-6742
parcscanada.gc.ca/haida | #NCSMHaida



11 Hauteurs-de-Queenston

Un champ de bataille où les forces britanniques et canadiennes ont repoussé les troupes américaines.

À NE PAS MANQUER

- Montez les 235 marches vers le sommet du monument Brock et admirez la vue sur la frontière du Niagara.
- Visitez le champ de bataille en compagnie de guides costumés qui redonnent vie à ce jour sanglant d'octobre 1812.



Niagara-on-the-Lake – 130 km de Toronto;
 20 km de Niagara Falls | 905-468-6614
parcscanada.gc.ca/hauteursqueenston



12 Fort-George

La fortification principale de la péninsule du Niagara pendant la guerre de 1812.

À NE PAS MANQUER

- Enfilez l'uniforme, chargez et tirez au fusil Brown Bess.
- Tapez du pied en écoutant les airs de fanfare pendant le défilé du Corps de fifres et tambours du 41^e régiment.



Niagara-on-the-Lake – 130 km de Toronto;
 20 km de Niagara Falls | 905-468-6614
parcscanada.gc.ca/fortgeorge
 @LHNFortGeorge | #FortGeorge



Prenez un livret



Faites les activités



Obtenez une récompense



13 Maison-Commemorative-Bethune

Le lieu de naissance de Norman Bethune, un héros international.

À NE PAS MANQUER

- Mettez vos techniques de combat à l'épreuve dans une tranchée de la Première Guerre mondiale.
- Découvrez l'histoire, la vie et les innovations médicales du Dr Bethune lors d'une visite guidée.



Gravenhurst – 170 km de Toronto
705-687-4261 | parcscanada.gc.ca/Bethune



14 Voie-Navigable-Trent-Severn

Une voie navigable de 386 km reliant le lac Ontario au lac Huron.

À NE PAS MANQUER

- En été, partez en balade à moto jusqu'au ber roulant de Big Chute.
- Mettez le cap sur deux destinations de rêve dans la région de Kawartha Lakes : Bobcaygeon et Fenelon Falls.



Peterborough – 135 km de Toronto;
270 km d'Ottawa | 1-888-773-8888
parcscanada.gc.ca/trentsevern
@LHNTrentSevern | #TrentSevern



15 Villa-Bellevue

La maison de Sir John A. Macdonald entre 1848 et 1849.

À NE PAS MANQUER

- Joignez-vous aux jardiniers et au personnel domestique de Sir John A. Macdonald pour réaliser certaines tâches quotidiennes.
- Découvrez en famille l'histoire du Canada en profitant d'une visite guidée.



Kingston – 195 km d'Ottawa;
265 km de Toronto; 290 km de Montréal, Qc
613-545-8666 | parcscanada.gc.ca/Bellevue



16 Fort-Wellington

Un fort historique datant de la guerre de 1812.

À NE PAS MANQUER

- Enrôlez-vous dans l'Artillerie royale et tirez avec un canon du 19^e siècle.
- Munissez-vous du carnet d'activités des Xplorateurs et découvrez les mystères du fort.



Prescott – 95 km d'Ottawa;
185 km de Montréal, Qc | 613-925-2896
parcscanada.gc.ca/wellington



17 Canal-Rideau

Une voie navigable historique construite après la guerre de 1812.

À NE PAS MANQUER

- Sortez votre permis de pêche et votre carte Plein air de l'Ontario et rendez-vous au lac Dow pour attraper votre souper.
- Montez à bord d'un canot voyageur de 26 pieds pour une excursion historique amusante.



Smiths Falls (Kingston à Ottawa)
613-283-5170 | parcscanada.gc.ca/canalrideau
@LHNCanalRideau | #CanalRideau



18 Maison-Laurier

L'ancienne résidence de deux des plus grands premiers ministres du Canada.

À NE PAS MANQUER

- Contribuez aux efforts de la Seconde Guerre mondiale et entrez dans une cuisine des années 1940.
- Prenez le thé en dégustant de succulentes pâtisseries sur la véranda historique.



Ottawa | 613-992-8142
parcscanada.gc.ca/maisonlaurier



L'application mobile de Parcs Canada :
votre guide pour bien préparer votre voyage!





19 Lac-Supérieur

Une mer intérieure d'eau douce où l'histoire humaine est étroitement liée au riche patrimoine naturel.

À NE PAS MANQUER

- Appréciez des paysages à couper le souffle lors d'une randonnée sur la rive nord du lac Supérieur.
- Faites une excursion en bateau ou une visite guidée en kayak et laissez-vous imprégner par la sérénité de gichigamiing.



Nipigon | 807-887-5467
 parcscanada.gc.ca/superieur
 @AMNCLacSuperieur | #AMNCLacSuperieur



20 Fathom Five

Des formations emblématiques en forme de pots de fleurs, des îles calcaires pittoresques et des trésors sous-marins.

À NE PAS MANQUER

- Plantez votre tente dans un coin isolé de l'île Flowerpot et profitez de la quiétude de la nature pour vous ressourcer.
- Plongez dans les eaux du lac Huron et découvrez les trésors naturels et culturels qui s'y cachent.



Tobermory – 295 km de Toronto
 519-596-2233 | parcscanada.gc.ca/fathomfive
 @PNPBruce



21 Rouge

Premier et seul parc urbain national du Canada, il est formé d'une riche mosaïque de paysages naturels, culturels et agricoles.

À NE PAS MANQUER

- Traversez en canot certains des plus vastes marais et milieux humides qui subsistent dans la région de Toronto.
- Participez à une excursion guidée historique et culturelle.



Toronto | 416-264-2020
 parcscanada.gc.ca/rouge
 @ParcRouge | #PUNRouge



Découvrez Parcs Canada!

Votre **carte d'entrée Découverte** vous donne accès aux sites de Parcs Canada d'un océan à l'autre pendant toute l'année.

Commencez à planifier votre aventure!

Adulte (18 à 64 ans)	69,19 \$
Aîné (65 ans et +)	59,17 \$
Jeune (0 à 17 ans)	GRATUIT
Famille/groupe	139,40 \$



 **450 000 km²**
DE SOUVENIRS

PLANIFIEZ VOTRE VISITE


PARCSCANADA.GC.CA
1-888-773-8888

5 AUTRES RÉGIONS À DÉCOUVRIR

CONSULTEZ
CES GUIDES SUR
NOTRE SITE WEB



OUEST CANADIEN



NORD CANADIEN



PRAIRIES
CANADIENNES



QUÉBEC



CANADA
ATLANTIQUE

SUIVEZ-NOUS

 facebook.com/parcsCanada

 youtube.com/parcsCanada

 twitter.com/parcsCanada

 instagram.com/parcs.canada



Toutes les images © Parcs Canada à moins
d'indication contraire

© Sa Majesté la Reine du chef du Canada, représentée
par le Directeur général de Parcs Canada, 2020.

This publication is also available in English.

