



Découvrez

# Parcs Canada



Lieu historique national de Lower Fort Garry





PARCS CANADA DANS LES  
**PRAIRIES**  
**CANADIENNES**  
EN UN COUP D'ŒIL

---



**LIEUX  
HISTORIQUES  
NATIONAUX**



UNE DES PLUS  
VASTES AIRES DE MISE  
BAS **DES OURS POLAIRES**  
**AU MONDE**



1<sup>ÈRE</sup> DÉCOUVERTE  
DOCUMENTÉE DE  
**FOSSILES DE**  
**DINOSAURE AU CANADA**



**+60** CHAISES ROUGES  
**#PARTAGEZLACHAISE**

**Laissez-vous  
inspirer!  
Découvrez.  
Partagez.  
Protégez.**



Lieu historique national de la Maison-Riel



Lieu historique national du Homestead-Motherwell



Parc national du Mont-Riding

# BIENVENUE!

Explorez l'histoire et les grands espaces du Canada dans les Prairies et découvrez une terre d'aventure.

Faites une escapade d'une journée ou laissez-vous inspirer par nos itinéraires et planifiez des vacances mémorables.

Apprenez-en davantage sur nos efforts pour lutter contre les changements climatiques. Devenez des citoyens scientifiques et contribuez à la préservation de la biodiversité.

*Place aux souvenirs!*

## TABLE DES MATIÈRES

- 2 Itinéraire de 7 jours
- 4 Escapade de 3 jours
- 5 Conserver pour le futur
- 6 Passez la nuit chez nous
- 8 Coups de cœur des employés
- 10 Carte des Prairies canadiennes

### Répertoire

- 11 Saskatchewan
- 12 Manitoba

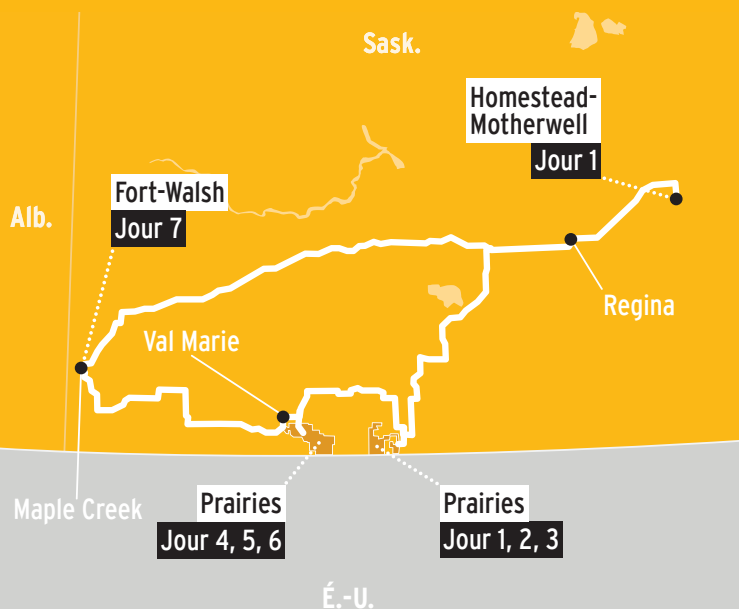
ITINÉRAIRE  
7 JOURS

# AU RYTHME DES PRAIRIES

📍 **DE REGINA À FORT-WALSH**

🚗 **ALLER-RETOUR**  
1 310 km

★ **ENDROITS**  
Parc national des Prairies  
Lieux historiques nationaux du  
Homestead-Motherwell et du Fort-Walsh



Parc national des Prairies

## JOUR 1

### HOMESTEAD-MOTHERWELL

Abernethy,  
110 km de Regina

Plongez dans le passé et découvrez comment était la vie dans les Prairies à la fin du 19<sup>e</sup> siècle.

Explorez la ferme et la propriété familiale rurale de W.R. Motherwell, et découvrez comment se faisaient les récoltes et l'élevage des animaux lorsque les premiers colons européens sont arrivés en Saskatchewan. Faites une promenade pittoresque dans les champs agricoles pour atteindre un magnifique milieu humide. Profitez-en pour faire un pique-nique!

🏠 **Tipi, camping du Ruisseau-Rock, Prairies, bloc Est, 390 km d'Abernethy**

## JOUR 2

### PRAIRIES, BLOC EST

Explorez ce vaste territoire de nature sauvage à dos de cheval avec un guide, ou partez en solo avec votre monture et faites l'expérience de la quiétude des prairies.

À la nuit tombée, regardez les milliers d'étoiles apparaître dans cette réserve de ciel étoilé. Contemplez le ciel tout en écoutant les sons nocturnes des prairies. Bonne soirée!

🏠 **Tipi, camping du Ruisseau-Rock**



Parc national des Prairies



Lieu historique national du Fort-Walsh | ©Parcs Canada/Greg Huszar Photography



Lieu historique national du Homestead-Motherwell | ©Parcs Canada/Greg Huszar Photography

PLANIFIEZ  
VOTRE VISITE À  
[PARCSCANADA.GC.CA/VISITEZ](http://PARCSCANADA.GC.CA/VISITEZ)  
ET DÉCOUVREZ  
D'AUTRES ITINÉRAIRES

### JOUR 3

Parcourez à nouveau des sentiers, mais cette fois à pied! Allez à votre rythme et prenez le temps de découvrir les petites choses qui rendent ces prairies si spectaculaires. Prenez du recul pour apprécier la vue d'ensemble en vous baladant en voiture sur la promenade panoramique des Badlands. Admirez des paysages qui figurent parmi les plus beaux de la Saskatchewan!

 Tipi,  
camping du Ruisseau-Rock

### JOUR 4

#### PRAIRIES, BLOC OUEST

Val Marie,  
150 km de Wood Mountain

Découvrez l'histoire et l'importance des Prairies lors de votre visite au centre d'accueil. Observez des pointes de flèches ayant été déterrées et passez vos doigts sur une peau de bison.

Empruntez la route panoramique de l'Écocircuit. Gardez l'œil ouvert, vous pourriez apercevoir des bisons et certains des animaux les plus rares du Canada.

 oTENTik,  
camping de la Vallée-de-la-Frenchman

### JOUR 5

Aventurez-vous en nature et suivez l'un des nombreux sentiers qui parcourent la région. Prenez le temps de sentir les fleurs sauvages et soyez à l'affût, vous pourriez entendre le cri des chiens de prairie alors que vous marchez dans les longues herbes.

 oTENTik,  
camping de la Vallée-de-la-Frenchman

### JOUR 6

Explorez la rivière Frenchman en participant à une visite guidée en kayak sur ce long cours d'eau sinueux.

 oTENTik,  
camping de la Vallée-de-la-Frenchman

### JOUR 7

#### FORT-WALSH

Maple Creek, 230 km de Val Marie

Expérimentez la vie des pionniers dans ce fort. Assistez à une démonstration de la Police à cheval du Nord-Ouest et de ses chevaux.

Visitez le site où le massacre des collines Cypress a eu lieu. Laissez-vous étonner par la démonstration d'armes à feu d'époque. Profitez-en pour goûter aux saveurs du passé à la tente de cuisine.

Retour à Regina, 430 km

ESCAPADE  
3 JOURS

# DUO NATURE ET CULTURE

 **DE WINNIPEG À WASAGAMING**

 **ALLER-RETOUR**  
620 km

 **ENDROITS**  
Parc national du Mont-Riding  
Lieux historiques nationaux de  
La Fourche et de Lower Fort Garry



Man.



Parc national du Mont-Riding

## JOUR 1

### LA FOURCHE

Commencez votre journée au cœur de Winnipeg!

L'histoire de ce carrefour de la traite des fourrures et de ce lieu de rencontre des Premières Nations prend vie grâce à de curieux objets et des personnages colorés. Participez à une visite guidée et écoutez les histoires de ceux qui y vivaient et qui y faisaient du commerce.

### LOWER FORT GARRY

St. Andrews, 30 km de Winnipeg

Continuez votre périple avec un voyage dans les années 1850 à l'apogée de la traite des fourrures au site de Lower Fort Garry. Rencontrez des trappeurs et des commerçants de la Compagnie de la Baie d'Hudson, écoutez les histoires des Premières Nations, et roulez vos manches pour participer aux tâches du fort!

## JOUR 2

### MONT-RIDING

Wasagaming, 280 km  
de Winnipeg

Rafrâchissez-vous à la plage principale du lac Clear, située tout près de la ville de Wasagaming. Savourez une délicieuse glace italienne ou un sandwich à la crème glacée. Promenez-vous sur le sentier Lac-South, repérez des chaises rouges et admirez des paysages spectaculaires toute la soirée.

 **MicrOcube,**  
camping de Wasagaming

## JOUR 3

Enfilez vos chaussures de randonnée et dirigez-vous au cœur de l'étendue infinie de forêts, de prairies et de lacs. Profitez de la beauté naturelle des prairies, plus de 400 km de sentiers s'offrent à vous! Partez à l'aventure vers la cabane historique de Grey Owl, parcourez le sentier vallonné de la colline Bald ou mettez-vous au défi sur le sentier accidenté du ravin Reeve's. Laissez-vous tenter par une nouvelle activité et parcourez les sentiers sur un vélo à pneus surdimensionnés!

Retour à Winnipeg, 280 km



# CONSERVER

## POUR LE FUTUR

### LE DÉFI

Comment ramener les bisons dans les plaines?

Avant l'arrivée des Européens, les prairies comptaient des millions de bisons en liberté, mais vers les années 1880 cette magnifique bête a été chassée au point où elle avait presque disparu de la planète.

### RÉSULTAT?

Aujourd'hui, quelque 450 bisons jouent un rôle essentiel et refaçonnent l'écologie des prairies.



### UN PETIT COUP DE POUCE

En décembre 2005, Parcs Canada a introduit au parc national des Prairies un troupeau de 71 bisons des plaines provenant du parc national Elk Island.



# S'IMPLIQUER

## C'EST À VOTRE TOUR

### ÉVÈNEMENT FIÈVRE DES FOSSILES

Avez-vous la fièvre? La *fièvre des fossiles*? Une occasion unique de creuser pendant une journée avec des paléontologues du Royal Saskatchewan Museum. Apprenez leurs techniques, aidez-les à dénicher et à mouler des fossiles. Découvrez l'histoire des fossiles de dinosaures de 65,5 millions d'années, retrouvés sous la terre.

Parc national des Prairies p. 11


### À VOS JUMELLES

Aidez les biologistes! Observez et notez la présence de huards et de leurs petits sur les lacs du parc national de Prince Albert. Voilà une belle façon de contribuer à l'inventaire canadien des huards et à la surveillance de l'état de santé des lacs du parc.

Parc national de Prince Albert p. 11

### NOTEZ VOS OBSERVATIONS DE LA NATURE

Utilisez l'application mobile iNaturalist pour enregistrer vos observations de plantes ou d'animaux, en tout temps et partout! Chaque observation améliore notre connaissance de la biodiversité.





# VOUS PASSEZ LA NUIT CHEZ NOUS?

VOUS ÊTES ENTRE BONNES MAINS!

NE MANQUEZ PAS  
VOTRE CHANCE

[PARCSCANADA.GC.CA/HEBERGEMENT](http://PARCSCANADA.GC.CA/HEBERGEMENT)

RÉSERVEZ  
DÈS AUJOURD'HUI!



À PARTIR DE  
**21,05 \$**  
PAR NUIT

## TENTE ET VÉHICULE RÉCRÉATIF

Prenez un bain de nature dans l'un de nos magnifiques terrains de camping, sans vous priver de vos petits comforts préférés!

Disponible dans les parcs nationaux du Mont-Riding, des Prairies et de Prince Albert; et au lieu historique national York Factory.



À PARTIR DE  
**10 \$**  
PAR PERSONNE  
PAR NUIT

## CAMPING EN ARRIÈRE-PAYS

Le summum de l'aventure : vous, votre tente et de grands espaces, loin des sentiers battus.

Disponible dans les parcs nationaux du Mont-Riding, des Prairies et de Prince Albert.





À PARTIR DE  
**92 \$**  
PAR NUIT

## oTENTik

Mariage parfait entre la tente et le chalet rustique, l'oTENTik offre des lits douilletts sur un plancher surélevé. Idéal pour les campeurs à la recherche d'un petit luxe en pleine nature!

Disponible dans les parcs nationaux du Mont-Riding, des Prairies et de Prince Albert.



À PARTIR DE  
**92 \$**  
PAR NUIT

## YOURTE

Ne restez pas dans votre coin! Cette habitation traditionnelle des nomades de l'Asie centrale est la solution parfaite pour une nuit de camping avec un soupçon du confort de la maison.

Disponible au parc national du Mont-Riding.



À PARTIR DE  
**92 \$**  
PAR NUIT

## MICROCUBE

Tendance et douillet, le MicroCube vous offre un toit au-dessus de votre tête, un plancher sous vos pieds et une fenêtre sur la nature sauvage!

Disponible au parc national du Mont-Riding.



À PARTIR DE  
**21,95 \$**  
PAR REMORQUE  
PAR NUIT

## SÉJOUR HISTORIQUE : CAMPING RÉSERVÉ AUX CAVALIERS

Passez la nuit au cœur d'un trésor historique national. Un choix authentique et original!

Disponible au parc national des Prairies.



À PARTIR DE  
**46 \$**  
PAR NUIT

## TIPI

Dormez profondément sous la toile dans cette habitation traditionnelle des peuples nomades des plaines. Vos rêves suivront le chemin indiqué par les perches de votre abri, reliant la terre et le ciel.

Disponible au parc national des Prairies.



# COUPS DE COEUR

## DES EMPLOYÉS

**Pssst!**

Une primeur de la part des pros de Parcs Canada.

Laissez-vous inspirer et tombez sous le charme.



**Roxanne**

Agente de gestion des ressources

### CRÊTE-AUX-CHÊNES

Le sentier de la Crête-aux-Chênes est l'un de mes endroits favoris dans le parc national du **Mont-Riding**. C'est un paysage unique de chênes et de fougères en bordure du ruisseau Scott. J'adore me tremper les orteils dans le ruisseau après la randonnée, c'est tellement rafraîchissant! Ce sentier est différent de tous les autres avec ses fougères et son imposante canopée qui vous donnent l'impression de marcher dans un monde fantastique!



**Tony**

Adjoint, promotion

### LE FORGERON

En promenade au lieu historique national de **Lower Fort Garry**, le tintement du métal attire toujours mon attention sur le forgeron. Découvrir le rôle des forgerons aux confins de la contrée et les défis auxquels ils ont été confrontés m'a fasciné. Je pourrais passer des heures à regarder le marteau façonner la ferraille en clous robustes.





## Adam

Coordonnateur  
d'événements  
spéciaux

## RIVIÈRE SASKATCHEWAN-SUD

Il n'y a rien de mieux que d'admirer la vallée de la rivière Saskatchewan-Sud alors que les nuages défilent dans le ciel. Bien que de nombreux visiteurs fréquentent le lieu historique national de **Batoche** pour sa riche histoire et sa culture, j'adore me promener le long de la rivière et visiter la maison Caron.



## BELVÈDÈRE BORDERLANDS

Ce belvédère est l'un des joyaux cachés du parc national des Prairies. Le panorama à partir des chaises rouges à Molstead est l'un des plus beaux et des plus uniques du parc. Planifiez bien et préparez-vous pour une expérience éloignée en pleine nature car c'est un sentier d'arrière-pays, impraticable lorsqu'il y a de la pluie, qui mène à cet endroit... ce qui rend également ce lieu si attirant!

## Shauna

Coordonnatrice  
de l'interprétation



## Emily

Agente de  
promotion

## LE CŒUR DE LA VILLE

**La Fourche** est vraiment le cœur de Winnipeg et l'un de mes endroits préférés dans la ville. Peu importe la journée ou le moment de l'année, vous pouvez voir de vieux amis se retrouver autour d'un café, de premiers rendez-vous se promener main dans la main le long de la rivière ou de grandes familles se réunir pour prendre un délicieux repas.



## CIEL NOCTURNE

J'ai levé les yeux au ciel et des millions d'étoiles brillaient dans la nuit sans lune faisant étinceler la neige sur le lac Kingsmere. La véritable obscurité n'existe pas, ce n'est qu'une autre façon de voir. Le parc national de **Prince Albert** vous attend dans l'obscurité pour partager ses précieux joyaux.

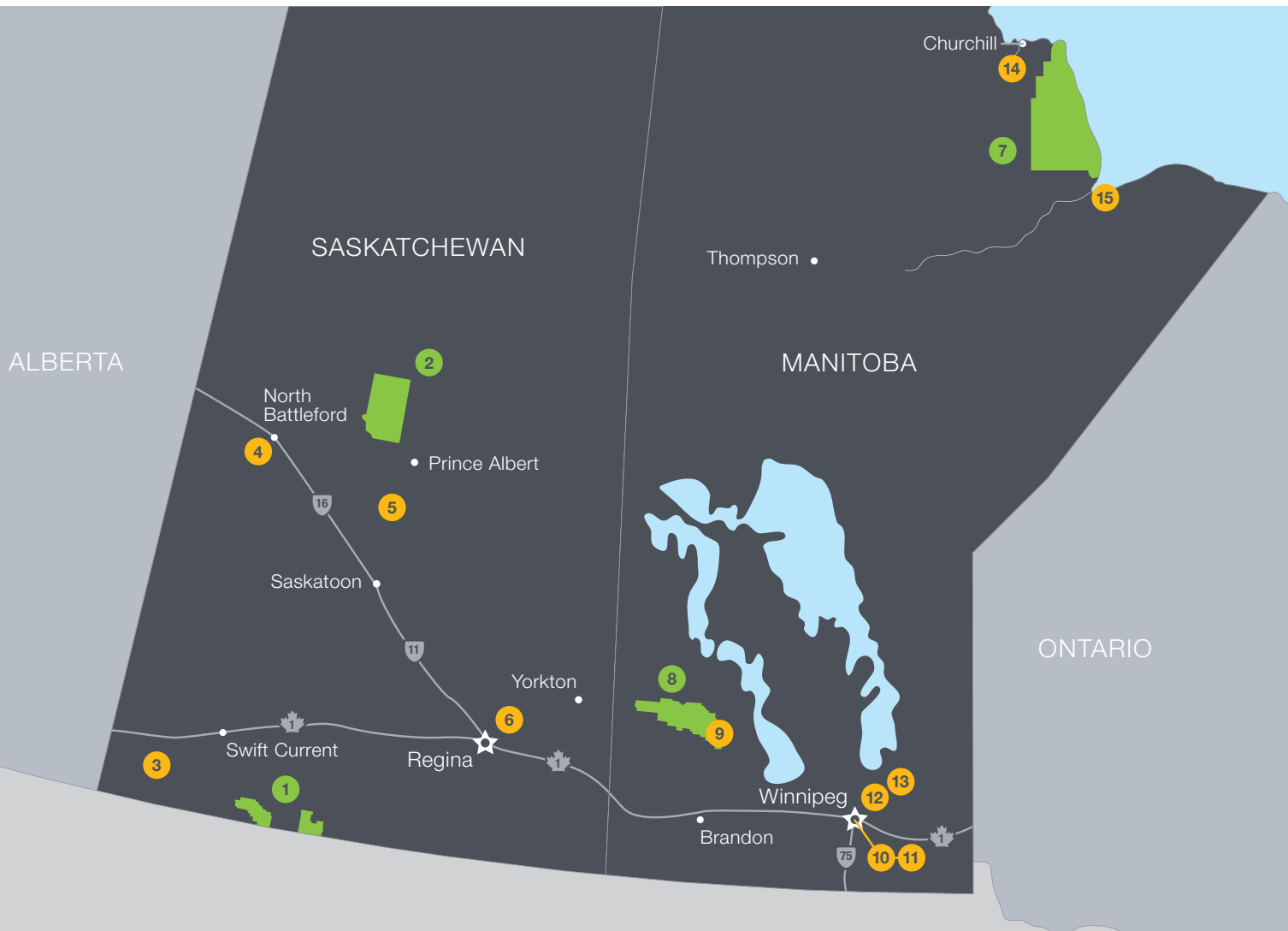
## Colleen

Coordonnatrice  
de l'interprétation



# RÉPERTOIRE

## PRAIRIES CANADIENNES



● Parc national    ● Lieu historique national

### SERVICES

- Accès pour personnes à mobilité réduite
- Restaurant
- Boutique
- Aire/Abri de pique-nique
- Terrain de jeu
- Wi-Fi (certaines zones seulement)
- Location d'équipement (varie selon les sites)

### HÉBERGEMENT

- Camping
- Véhicule récréatif
- oTENTik
- MicrOcube
- Séjour historique
- Yourte
- Tipi
- Chalet rustique

### ACTIVITÉS

- Interprétation
- Vélo
- Vélo de montagne
- Randonnée pédestre
- Observation des oiseaux
- Mammifères marins
- Plage
- Canot/Kayak
- Bateau à moteur
- Pêche
- Plongée
- Équitation
- Golf
- Tennis
- Activités hivernales
- Sources thermales
- Réserve de ciel étoilé
- Activités Xplorateurs
- Application Missions Photo
- Chaises rouges

# SASKATCHEWAN



## 1 Prairies

Là où prairies, animaux, ciel et aventure se rencontrent.

### À NE PAS MANQUER

- Observez des dinosaures fossilisés puis partez à la rencontre des animaux d'aujourd'hui.
- Campez dans le confort de l'avant-pays ou vivez l'aventure de l'arrière-pays.



Val Marie | 1-877-345-2257  
parcscanada.gc.ca/prairies  
@ParcsCanada\_SK | #PNPrairies



## 2 Prince Albert

Une zone de transition pour les prairies à fétuques, la forêt-parc à trembles et la forêt boréale nordique.

### À NE PAS MANQUER

- Faites le parcours de canotage Bagwa : l'aventure canadienne par excellence.
- Profitez des sept plages sablonneuses et des aires de baignade balisées du lac Waskesiu.



Waskesiu | 306-663-4522  
parcscanada.gc.ca/princealbert  
@ParcsCanada\_SK | #PNPrinceAlbert



## 3 Fort-Walsh

Un fort animé des années 1870, là où la loi canadienne a fait son entrée dans l'Ouest.

### À NE PAS MANQUER

- À l'ordre! Prenez part à un procès historique.
- Faites une randonnée ou partez à vélo pour explorer les sentiers et l'arrière-pays.



Maple Creek | 306-662-3590  
parcscanada.gc.ca/walsh  
@ParcsCanada\_SK | #LHNFTWalsh



## 4 Fort-Battleford

Un fort historique où se dressent cinq bâtiments originaux et qui a joué un rôle central dans les événements de 1885.

### À NE PAS MANQUER

- Célébrez la Journée nationale des peuples autochtones au fort le 21 juin.



Battleford – 145 km de Saskatoon  
306-937-2621 | parcscanada.gc.ca/battleford  
@ParcsCanada\_SK | #LHNFTBattleford



## 5 Batoche

Le lieu du conflit armé entre les gouvernements provisoires canadien et métis en 1885.

### À NE PAS MANQUER

- Participez à la visite interactive *Un voyage dans le temps*.
- Explorez les sentiers spectaculaires de la rivière et faites un pique-nique.



Wakaw – 90 km de Saskatoon  
306-423-6227 | parcscanada.gc.ca/batoche  
@ParcsCanada\_SK | #LHNBatoche



## 6 Homestead-Motherwell

La maison où vivait W. R. Motherwell et un portrait de la vie agricole dans les Prairies.

### À NE PAS MANQUER

- Venez voir nos animaux! Le cœur de la ferme, c'est l'étable.
- Aiguisez vos sens grâce aux saveurs de notre maison.



Abernethy – 100 km de Regina  
306-333-2116 | parcscanada.gc.ca/motherwell  
@ParcsCanada\_SK | #LHNMotherwell



Procurez-vous des souvenirs dans une de nos boutiques ou en ligne : [boutiqueparcscanada.ca](http://boutiqueparcscanada.ca)

# MANITOBA



## 7 Wapusk

Un vaste territoire sauvage subarctique qui protège l'une des plus grandes aires de mise bas des ours polaires au monde.

### À NE PAS MANQUER

- Observez des ours polaires à bord d'un véhicule de toundra et à partir d'un gîte saisonnier au cap Churchill lors d'une visite guidée.
- Rendez-vous dans cet endroit isolé en hélicoptère et vivez l'aventure d'une vie!



Churchill | 204-675-8863  
parcscanada.gc.ca/wapusk  
@ParcsCanadaMB



## 8 Mont-Riding

Une région de forêt boréale, de forêt-parc à trembles et de prairie de fétuques.

### À NE PAS MANQUER

- Partez en kayak sur le plus grand lac du parc en compagnie d'un guide.
- Sortez les squelettes du placard avec *Le côté sombre de Wasagaming : boisson, débauche et misère des années 30.*



Wasagaming – 270 km de Winnipeg  
204-848-7275 | parcscanada.gc.ca/riding  
@PNRiding | #PNRiding



## 9 Centre-d'Inscription-de-l'Entrée-Est-du-Parc-du-Mont-Riding

La seule guérite de style rustique encore existante.

### À NE PAS MANQUER

- Savourez un pique-nique tout en admirant les rondins équarris taillés à la main et les pierres soigneusement assemblées.



Mont-Riding – 245 km de Winnipeg  
204-848-7275 | parcscanada.gc.ca/riding



## 10 Maison-Riel

La maison familiale de Louis Riel, commémorant la culture métisse.

### À NE PAS MANQUER

- Participez à des activités palpitantes grâce au livret Xplorateurs de Parcs Canada.
- Venez écouter la musique animée des violoneux métis et des invités spéciaux durant les *Soirées du jeudi.*



Winnipeg | 204-983-6757  
parcscanada.gc.ca/riel | @ParcsCanadaMB  
#MaisonRiel



## 11 La Fourche

Le lieu de naissance de l'Ouest canadien et une plaque tournante du commerce et de la culture.

### À NE PAS MANQUER

- Percez les secrets de l'histoire du lieu en participant à l'activité *6 000 ans en 60 minutes.*
- Explorez le *Jardin de prairie*, tout en couleurs, un hommage aux origines de Winnipeg.



Winnipeg | 204-983-6757  
parcscanada.gc.ca/fourche  
@ParcsCanadaMB | #LaFourche



## 12 Presbytère-St. Andrew's

Un exemple parfait de l'architecture de la Compagnie de la Baie d'Hudson de la région de la rivière Rouge, au milieu du 19<sup>e</sup> siècle.

### À NE PAS MANQUER

- Faites une visite autoguidée avec GPS et apprenez-en davantage sur le quotidien de ceux qui vivaient le long de la rivière Rouge durant le 19<sup>e</sup> siècle.



St. Andrews – 25 km de Winnipeg  
204-785-6050  
parcscanada.gc.ca/presbyterestandrews  
@ParcsCanadaMB | #PresbytereStAndrews



L'application mobile de Parcs Canada :  
votre guide pour bien préparer votre voyage!





### 13 Lower Fort Garry

C'est là qu'a été signé le traité n° 1 avec la Couronne, les Ojibways et les Moskégons, le premier des traités numérotés.

#### À NE PAS MANQUER

- Expérimentez le fort cet été grâce aux ateliers pratiques sur le patrimoine et aux nouveaux événements en soirée.



St. Andrews – 25 km de Winnipeg  
204-785-6050 | [parcscanada.gc.ca/fortgarry](http://parcscanada.gc.ca/fortgarry)  
@ParcsCanadaMB | #LowerFortGarry



### 14 Fort-Prince-de-Galles

Un lieu qui a joué un rôle important dans la rivalité entre les Français et les Anglais au 18<sup>e</sup> siècle pour le contrôle du territoire de la baie d'Hudson.

#### À NE PAS MANQUER

- Marchez le long des rives rocheuses et des plages et sur le vieux sentier de charrettes de l'anse Sloop jusqu'au fort Prince-de-Galles.  
- Visitez la batterie du cap Merry en compagnie d'un guide. Découvrez les fleurs sauvages et la faune et profitez d'une vue panoramique sur la baie d'Hudson.



Churchill | 204-675-8863  
[parcscanada.gc.ca/fortprincegalles](http://parcscanada.gc.ca/fortprincegalles)  
@ParcsCanadaMB | #FortPrincedeGalles



### 15 York Factory

Le centre névralgique des opérations de la Compagnie de la Baie d'Hudson pendant plus de trois siècles.

#### À NE PAS MANQUER

- Voyagez dans le temps et revivez l'histoire de la traite des fourrures lors d'une visite autoguidée.  
- Explorez le vaste entrepôt rempli de boulets de canon, de porcelaine fine et de milliers d'autres artefacts.



Churchill | 204-675-8863  
[parcscanada.gc.ca/yorkfactory](http://parcscanada.gc.ca/yorkfactory)  
@ParcsCanadaMB | #YorkFactory



# Découvrez Parcs Canada!

Votre **carte d'entrée Découverte** vous donne accès aux sites de Parcs Canada d'un océan à l'autre pendant toute l'année.

Commencez à planifier votre aventure!

Adulte (18 à 64 ans)	69,19 \$
Aîné (65 ans et +)	59,17 \$
Jeune (0 à 17 ans)	GRATUIT
Famille/groupe	139,40 \$



 **450 000 km<sup>2</sup>**  
**DE SOUVENIRS**

# PLANIFIEZ VOTRE VISITE


PARCSCANADA.GC.CA  
1-888-773-8888

## 5 AUTRES RÉGIONS À DÉCOUVRIR

CONSULTEZ  
CES GUIDES SUR  
NOTRE SITE WEB



OUEST CANADIEN



NORD CANADIEN



ONTARIO



QUÉBEC



CANADA  
ATLANTIQUE

## SUIVEZ-NOUS

 [facebook.com/parcsCanada](https://facebook.com/parcsCanada)

 [youtube.com/parcsCanada](https://youtube.com/parcsCanada)

 [twitter.com/parcsCanada](https://twitter.com/parcsCanada)

 [instagram.com/parcsCanada](https://instagram.com/parcsCanada)



Toutes les images © Parcs Canada à moins  
d'indication contraire

© Sa Majesté la Reine du chef du Canada, représentée  
par le Directeur général de Parcs Canada, 2020.

*This publication is also available in English.*

