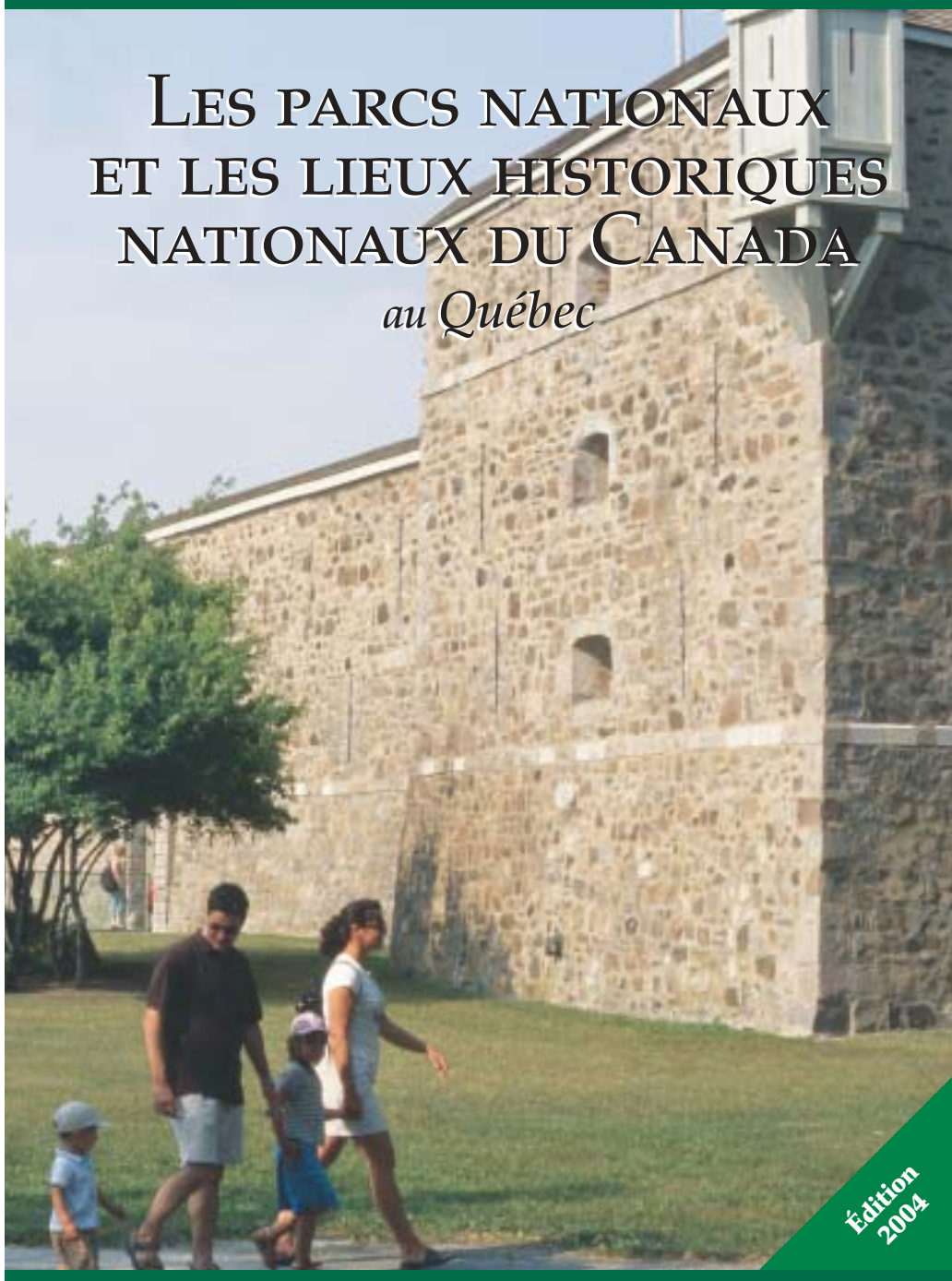




LES PARCS NATIONAUX ET LES LIEUX HISTORIQUES NATIONAUX DU CANADA *au Québec*



Édition
2004



Parcs
Canada

Parks
Canada

Canada

Tout ce que le Canada a de plus beau à offrir

L'histoire et l'âme même du Canada ont toujours été intimement liées à ses vastes espaces et à l'héritage culturel de ses bâtisseurs. La richesse de notre grand pays est célébrée dans un réseau d'aires protégées qui nous permettent de revivre les événements et de connaître les gens qui ont façonné le Canada.

Certaines choses ne peuvent tout simplement pas être remplacées. C'est pourquoi nous devons veiller au maintien de l'intégrité écologique et commémorative de ces aires représentatives de notre patrimoine afin qu'elles puissent être léguées, intactes et vivantes, aux générations futures.

Paysages de toute beauté, histoires captivantes, expériences inoubliables, voilà ce que vous réservent les parcs nationaux, les lieux et canaux historiques nationaux et les aires marines nationales de conservation du Canada. Partez à leur découverte et aidez-nous à les conserver : pour leur bien, pour notre bien.



Notre mandat

Parcs Canada a pour mandat d'offrir, pour le bénéfice des Canadiens et des visiteurs, un réseau de parcs nationaux, de lieux historiques nationaux et d'aires protégées et de gérer ces endroits de manière à les léguer intacts aux générations futures.

Représentatifs de nos valeurs et de ce que nous sommes, ces lieux patrimoniaux naturels et culturels sont notre fierté.

SOMMAIRE

- **GRANDE RÉGION DE QUÉBEC**
 - Lieu historique national du Parc-de-l'Artilleriep. 6
 - Lieu historique national des Fortifications-de-Québecp. 8
 - Lieu historique national Cartier-Brébeuf.....p. 10
 - Centre d'interprétation du Vieux-Port-de-Québec.....p. 12
- **GRANDE RÉGION DE MONTRÉAL**
 - Lieu historique national de Sir-George-Étienne-Cartierp. 14
 - Lieu historique national du Commerce-de-la-Fourrure-à-Lachine.....p. 16
 - Lieu historique national du Canal-de-Lachinep. 18
 - Lieu historique national du Canal-de-Sainte-Anne-de-Bellevuep. 20
- **RÉGION TOURISTIQUE DE LANAUDIÈRE**
 - Lieu historique national de Sir-Wilfrid-Laurierp. 21
- **RÉGION TOURISTIQUE DES LAURENTIDES**
 - Lieu historique national du Canal-de-Carillonp. 22
 - Lieu historique national de la Caserne-de-Carillon.....p. 23
- **RÉGION TOURISTIQUE DE L'ABITIBI-TÉMISCAMINGUE**
 - Lieu historique national du Fort-Témiscaminguep. 24
- **RÉGION TOURISTIQUE DE L'OUTAOUAIS**
 - Lieu historique national du Manoir-Papineaup. 26
- **RÉGION TOURISTIQUE DE LA MONTÉRÉGIE**
 - Lieu historique national de la Bataille-de-la-Châteauguayp. 28
 - Lieu historique national de Coteau-du-Lacp. 30
 - Lieu historique national du Fort-Lennox.....p. 34
 - Lieu historique national du Fort-Chamblyp. 36
 - Lieu historique national du Canal-de-Chamblyp. 38
 - Lieu historique national du Canal-de-Saint-Oursp. 39
- **RÉGION TOURISTIQUE DES CANTONS-DE-L'EST**
 - Lieu historique national de Louis-S.-St-Laurent.....p. 40
- **RÉGION TOURISTIQUE DE CHAUDIÈRE-APPALACHES**
 - Lieu historique national des Forts-de-Lévisp. 42
 - Lieu historique national de la Grosse-Île-et-le-Mémorial-des-Irlandais...p. 44
- **RÉGION TOURISTIQUE DU BAS-SAINT-LAURENT**
 - Lieu historique national du Phare-de-Pointe-au-Pèrep. 46
 - Parc marin du Saguenay-Saint-Laurentp. 55
- **RÉGION TOURISTIQUE DE LA GASPÉSIE**
 - Parc national Forillonp. 47
 - Lieu historique national de la Bataille-de-la-Ristigouchep. 50
- **RÉGION TOURISTIQUE DE DUPLESSIS**
 - Réserve de parc national de l'Archipel-de-Minganp. 52
- **RÉGION TOURISTIQUE DE MANICOUAGAN**
 - Parc marin du Saguenay-Saint-Laurentp. 55
 - Centre d'interprétation et d'observation de Cap-de-Bon-Désir.....p. 56
 - Centre de découverte du milieu marin.....p. 56
- **RÉGION TOURISTIQUE DE CHARLEVOIX**
 - Parc marin du Saguenay-Saint-Laurentp. 55
 - Centre d'interprétation et d'observation de Pointe-Noirep. 57
- **RÉGION TOURISTIQUE DE LA MAURICIE**
 - Lieu historique national des Forges-du-Saint-Maurice.....p. 58
 - Parc national de la Mauriciep. 60



Les fortifications
de Québec

Parcs Canada / E. Kedl



400 ANS

DE PRÉSENCE FRANÇAISE

Communiquez avec chacun des lieux pour connaître les installations et les services offerts aux personnes handicapées.

Les personnes ne pouvant lire ou consulter cette brochure peuvent communiquer avec Parcs Canada au :

1 800 463-6769
(Canada et États-Unis)
(418) 648-4177

Note: le genre masculin utilisé dans ce guide désigne autant les hommes que les femmes.

Kéroul



Fier partenaire de Kéroul, Parcs Canada appuie le développement du tourisme patrimonial pour les personnes à capacité physique restreinte.

Port-Royal, 1604. Samuel de Champlain établit un premier poste de traite en Amérique. Il faudra attendre quatre ans avant qu'il s'installe à Québec pour fonder le premier établissement permanent au pays. 2004 marque ainsi le début des célébrations entourant la création de la «Nouvelle-France». La fête culminera à Québec en 2008, lors du 400^e anniversaire de fondation de la ville.

Des explorations de Jacques Cartier en 1534 jusqu'à la Bataille de la Ristigouche en 1760, le Régime français a marqué le développement du pays. Non seulement par la langue, mais aussi en ce qui a trait aux vestiges militaires (forts et fortifications), au transport (canaux historiques) et à l'économie sociale (les fourrures, la colonisation, la religion, le commerce, etc.).

Plusieurs lieux historiques nationaux situés au Québec font une large place à l'époque française. Nous vous invitons à les découvrir et surtout à y vivre des expériences mémorables!



✉ (courrier)

PARCS CANADA

3, passage
du Chien-d'Or
C.P. 6060, succ. Haute-Ville
Québec (Québec) G1R 4V7



(téléphone)

1 800 463-6769
(Canada et États-Unis)

(418) 648-4177
(région de Québec et
outre-mer)



(télécopieur)

(418) 649-6140



(courriel)

parcsCanada-que@pc.gc.ca



(web)

www.pc.gc.ca

DES PROPOSITIONS POUR QUELQUES HEURES... OU PLUSIEURS JOURS!

Ce guide regorge de sorties singulières et d'activités originales pour toute la famille. Facile à consulter, il présente les parcs nationaux et les lieux historiques nationaux du Canada selon leur région touristique au Québec.

Découvrez les attraits et les activités vedettes de chaque site. Accédez à une véritable mine de renseignements pour bien planifier votre visite : localisation, horaire, tarifs, services complémentaires. Consultez aussi la rubrique *Profitez pleinement de votre visite*. On y propose des choses à voir et à faire dans les alentours. Tout pour vous permettre de planifier une sortie ou un séjour à la hauteur de vos attentes!

SERVICE PERSONNALISÉ

De passage dans le Vieux-Québec ? Profitez-en pour faire un saut au nouveau **Service d'information touristique de Parcs Canada**. Les préposés se feront un plaisir de répondre à vos questions et de vous offrir toute la documentation pour le Québec et ailleurs au pays.

Parcs Canada au Québec
Immense à aimer, précieux à conserver

Pour obtenir de l'information touristique complémentaire, des renseignements sur l'hébergement et la restauration, communiquez avec Tourisme Québec au 1-877-Bonjour (1 877 266-5687) ou au www.bonjourquebec.com.



Services
de qualité dans
des décors
exceptionnels
Parcs Canada / E. Kedi

Les services sont offerts en **français**
et en **anglais**

PICTOGRAMMES UTILISÉS DANS LE GUIDE



Casse-croûte



Comptoir des ventes



Belvédère



Aire de pique-nique



Stationnement pour
automobiles et minibus



Stationnement
pour autocars



Camping

PARC-DE-L'ARTILLERIE

LIEU HISTORIQUE NATIONAL DU CANADA

PROFITEZ PLEINEMENT DE VOTRE VISITE

- *Promenez-vous sur les fortifications de Québec et dans la cour des Nouvelles-Casernes situées à proximité. Profitez de la vue imprenable sur le fleuve et la ville de Québec, joyau de l'UNESCO. Chemin faisant, vous croiserez des remparts, fossés, murs de contrescarpe, portes, places publiques, poternes, bastions, courtines et canons.*
- *Tout près, visitez l'Économusée de la poupée Les Dames de Soie. On y fabrique des poupées de collection : de la création des moules au dessin des visages, en passant par la confection des vêtements et des coiffures.*

SERVICES



Dans le Vieux-Québec, près de la porte Saint-Jean, au 2, rue d'Auteuil

Important lieu d'entreposage militaire et de casernement mis en place à l'époque coloniale, le Parc-de-l'Artillerie fait partie intégrante du système défensif de Québec, ville établie stratégiquement au bord du fleuve. Visitez trois bâtiments historiques à l'architecture unique : la redoute Dauphine (1712), le logis d'officiers (1818) et la fonderie de l'Arsenal (1903). Parcourez la cité d'autrefois en contemplant l'impressionnant plan-relief de Québec, réalisé par By et Duberger en 1808.


HORAIRE


- ◆ Du 1^{er} avril au 10 octobre
tous les jours
de 10 h à 17 h
- ◆ Du 11 octobre au 31 mars
ouvert sur réservation


FRAIS D'ENTRÉE

Sujets à changement.
Pour obtenir des précisions, téléphonez
ou consultez la page Web.

Adulte : 4 \$
Aîné : 3,50 \$
Enfant (de 6 à 16 ans) : 2,75 \$
Famille : 10 \$

 (418) 648-4205

 (418) 648-4825

 www.pc.gc.ca/artillerie

La cuisine du mess des officiers
Parcs Canada / E. Kedi



DE LA VISITE RARE!

Un cuisinier concoquant une soupe, une domestique servant du pain dans la cuisine du logis d'officiers, un capitaine de régiment vous accueillant dans son logis, un soldat des Compagnies franches de la Marine dans une chambrée de soldats... Ces personnages qui ont habité le site à l'époque coloniale ont bien des choses à vous révéler. Ne ratez pas ces rencontres inusitées!

Du 1^{er} juillet au 31 août

DE LA POWDRE AUX YEUX!

À l'entrée du parc, dans l'agora, assistez à l'exercice de tir à la poudre noire des soldats des Compagnies franches de la Marine. Ces derniers peuvent aussi vous faire découvrir les 250 ans d'occupation du site en vous accompagnant lors de visites guidées.

Tous les après-midi, du 1^{er} juillet au 31 août

Vous pouvez aussi visiter le site en vous procurant un audioguide.

Démonstration de tirs à la poudre noire
Parcs Canada / E. Kedl



GRANDE
RÉGION DE
Québec

FORTIFICATIONS-DE-QUÉBEC

LIEU HISTORIQUE NATIONAL DU CANADA

PROFITEZ PLEINEMENT DE VOTRE VISITE

- *Arpentez les rues voisines et laissez-vous charmer par les anciennes demeures. Attardez-vous à l'un des nombreux cafés et terrasses que vous croiserez sur votre route.*
- *Jouez aux échecs en plein air, avec des pièces géantes!*
- *Tout près, visitez le lieu historique national du Canada du Parc-de-l'Artillerie et profitez de l'animation costumée et des bâtiments d'époque.*
- *Combinez la visite de la Citadelle de Québec avec celle des fortifications grâce au forfait « Québec, place forte ». Consultez les guides-interprètes pour connaître le forfait de visite des autres sites militaires de la région.*

SERVICES



Au pied de la côte de la Citadelle, rue Saint-Louis, dans le Vieux-Québec, près de la porte Saint-Louis

Un rempart percé de portes, mille et un vestiges d'ouvrages militaires. Vous voici à Québec, première place forte du Canada, à l'époque coloniale. Les fortifications témoignent de l'évolution défensive de Québec, du XVII^e au XIX^e siècle. Seule ville fortifiée en Amérique du Nord, Québec figure aujourd'hui sur la liste du patrimoine mondial de l'UNESCO. Autant de bons motifs pour percer les secrets des murs de cette cité que l'on devait contrôler pour accéder aux principales voies d'eau du pays.


HORAIRE


- ◆ Du 10 mai au 10 octobre
tous les jours
de 10 h à 17 h

FRAIS D'ENTRÉE

Sujets à changement.
Pour obtenir des précisions, téléphonez
ou consultez la page Web.

- Adulte : 3,50 \$
- Aîné : 3 \$
- Enfant (de 6 à 16 ans) : 2,25 \$
- Famille : 8,75 \$

 (418) 648-7016

 (418) 648-7872

 [www.pc.gc.ca/
fortifications](http://www.pc.gc.ca/fortifications)

La randonnée guidée des
Fortifications de Québec
Parcs Canada / E. Kedi



RANDONNÉES INUSITÉES

Marcher sur, sous et dans les murs. L'expérience vous intéresse? En compagnie de guides-interprètes chevronnés, participez à l'une des deux randonnées guidées. Vous traverserez trois siècles et plongerez dans l'histoire de Québec, tout en explorant le génie de son système défensif. Vous verrez comment on a adapté les principes de défense européens et pourquoi les murs ont cette forme si particulière. Chemin faisant, profitez de panoramas inédits sur la ville et les environs. Poursuivez enfin votre visite jusqu'à la poudrière de l'Esplanade et au centre d'interprétation des Fortifications.

HORAIRE

Québec, ville fortifiée

Départ tous les jours de la terrasse Dufferin

Du 1^{er} juin au 24 juin et du 30 août au 10 octobre, à 15 h

Du 25 juin au 29 août, à 10 h et à 13 h 30

Québec, ville défensive

Départ du centre d'interprétation des Fortifications

Sur réservation seulement

Du 25 juin au 22 août

Durée : 90 minutes

TARIFS Sujets à changement. Pour obtenir des précisions, téléphonez ou consultez la page Web.

Pour une randonnée

Adulte : 10 \$

Aîné : 7,50 \$

Enfant (de 6 à 16 ans) : gratuit*

*Accompagné d'un adulte

Pour les deux randonnées

Adulte : 15 \$

Aîné : 11,25 \$

Enfant (de 6 à 16 ans) : gratuit*

PLACE FORTE À L'AFFICHE

Une poudrière de 1815 entièrement restaurée à côté d'un centre d'interprétation moderne construit à même le rempart, voilà deux lieux pour tout connaître des fortifications. Laissez le guide-interprète vous raconter l'histoire du système défensif de Québec, maquette, plans et images d'époque à l'appui. Les ouvrages défensifs vous intriguent? Visionnez la reconstitution virtuelle *Esquisse d'une place forte*.

Panoramas magnifiques sur la ville et les environs

Parcs Canada / E. Kedl



GRANDE
RÉGION DE
Québec

CARTIER-BRÉBEUF

LIEU HISTORIQUE NATIONAL DU CANADA

PROFITEZ PLEINEMENT DE VOTRE VISITE

- *Empruntez la piste cyclable jusqu'au centre d'interprétation du Vieux-Port-de-Québec ou jusqu'au parc de la chute Montmorency.*
- *Profitez de la nature en ville! Laissez-vous charmer par les canards sauvages et les plantes aquatiques du parc.*

SERVICES



Dans la basse-ville de Québec, au 175, rue de l'Espinay, à 10 minutes du Vieux-Québec

En 1535-1536, Jacques Cartier traverse l'Atlantique une deuxième fois. Il passe un dur hiver sur les rives de la Saint-Charles, là où se trouve aujourd'hui le lieu historique national Cartier-Brébeuf. Plus tard, des Jésuites s'installent sur le même site. Revivez les voyages du célèbre explorateur et sa rencontre avec les Iroquoiens du Saint-Laurent. Côté des missionnaires venus éduquer et évangéliser les Amérindiens en 1625.

HORAIRE


Tous les jours


- ◆ Du 10 mai au 5 sept. de 10 h à 17 h
- ◆ Du 7 au 26 septembre de 13 h à 16 h


FRAIS D'ENTRÉE


Sujets à changement.
Pour obtenir des précisions, téléphonez ou consultez la page Web.

Adulte : 3,50 \$
Aîné : 3 \$
Enfant (de 6 à 16 ans) : 2 \$
Famille : 8,75 \$

 (418) 648-4038

 (418) 648-4367

 www.pc.gc.ca/brebeuf



Aménagements champêtres le long de la rivière Saint-Charles
Parcs Canada / L. Delisle

1535 OU LE CHOC DES CULTURES

En compagnie d'un guide-interprète, suivez le récit des voyages de Jacques Cartier. Grâce à la magnifique maquette d'un navire marchand du XVI^e siècle, admirez le courage et la témérité de l'explorateur et de ses hommes. Pénétrez dans la maison longue des Iroquois. Au jardin, apprivoisez des techniques d'horticulture amérindiennes. Enfin, suivez le destin parfois tragique des missionnaires jésuites.


Durée de la visite : 1 heure

MENU ESTIVAL

Surveillez la programmation de l'été pour les événements spéciaux.

Communiquez avec nous pour plus de précision.

La maison longue
Parcs Canada / L. Delleisle



GRANDE
RÉGION DE
Québec

VIEUX-PORT-DE-QUÉBEC

CENTRE D'INTERPRÉTATION

PROFITEZ PLEINEMENT DE VOTRE VISITE

- *Du bassin Louise à la Pointe-à-Carcy, découvrez un arrondissement historique plein de charme et de surprises.*
- *Arpentez les rues étroites du quartier environnant, entrez chez les antiquaires et faites provision de produits du terroir au Marché du Vieux-Port.*

SERVICES



À 10 minutes du Vieux-Québec, au 100, quai Saint-André, près de la gare de trains et d'autobus

Au XIX^e siècle, la construction navale et le commerce du bois animent le port de Québec, qui figure alors parmi les cinq plus importants ports du monde. Découvrez cette effervescente période d'activité qui a contribué au développement de la ville et du pays. Circulez dans ce quartier situé au bord de l'eau, témoin de l'essor économique et de l'explosion démographique d'une grande époque.

HORAIRE


Tous les jours


- ◆ Du 10 mai au 5 sept.
de 10 h à 17 h
- ◆ Du 7 sept. au 10 octobre
de 12 h à 16 h


FRAIS D'ENTRÉE

Sujets à changement.
Pour obtenir des précisions, téléphonez
ou consultez la page Web.

Adulte : 3,50 \$
Aîné : 3 \$
Enfant (de 6 à 16 ans) : 2 \$
Familie : 8,75 \$

 (418) 648-3300

 (418) 648-3678

 www.pc.gc.ca/vieuxport

Le centre d'interprétation
Parcs Canada / E. Kedl



CAP SUR LE XIX^e SIÈCLE

Vous voici au port de Québec, en 1850. Véritable carrefour d'échange, le port fait alors partie d'un important réseau de commerce international. Lors d'une agréable randonnée guidée, suivez ce trajet inédit, ponctué d'anecdotes, de faits historiques et de courtes animations. En compagnie d'un personnage d'époque, découvrez la petite et la grande histoire de l'un des plus vieux ports au Canada.

TARIFS

Sujets à changement. Pour obtenir des précisions, téléphonez ou consultez la page Web.

Adulte : 8 \$

Aîné : 7,25 \$

Enfant (de 6 à 16 ans) : 7 \$

Famille : 10 \$

Durée de la visite : 1 heure

POUR LA FAMILLE...

UN RALLYE TRÉPIDANT

Embarquez sur un radeau de bois, grimpez aux haubans, tournez le cabestan... pour retracer le plus grand navire de bois construit à Québec.

UN LABYRINTHE EMBALLANT

Parcourez un labyrinthe transformé en vaisseau fantôme à la recherche de rescapés et découvrez les causes de cette malédiction.

La visite guidée
Parcs Canada / E. Kedd



GRANDE
RÉGION DE
Montréal

SIR-GEORGE-ÉTIENNE-CARTIER

LIEU HISTORIQUE NATIONAL DU CANADA

PROFITEZ PLEINEMENT DE VOTRE VISITE

- *Visitez de magnifiques bâtiments historiques à proximité : le Musée du Château Ramezay, le Musée Marguerite-Bourgeoys et le Marché Bonsecours.*
- *Découvrez la rue Saint-Paul, la place Jacques-Cartier et les environs de l'hôtel de ville de Montréal.*

SERVICES



Situé dans le Vieux-Montréal, au 458, rue Notre-Dame Est, à l'intersection de la rue Berri. Métro Champ-de-Mars

Entrer dans la demeure bourgeoise de sir George-Étienne Cartier, c'est plonger dans l'atmosphère feutrée d'un somptueux décor victorien du XIX^e siècle. C'est aussi visiter un joyau du patrimoine architectural du Vieux-Montréal. Faites connaissance avec cet artisan de la Confédération, avocat et homme d'affaires montréalais. Découvrez du même coup l'effervescence de cette époque.

HORAIRE

- ◆ Du 31 mars au 23 mai et du 8 sept. au 19 déc. du mercredi au dimanche de 10 h à 12 h et de 13 h à 17 h
- ◆ Du 25 mai au 5 sept. tous les jours de 10 h à 18 h



(514) 283-2282



(514) 283-5560



www.pc.gc.ca/cartier

FRAIS D'ENTRÉE

Sujets à changement. Pour obtenir des précisions, téléphonez ou consultez la page Web.

	Service de base	Activité spéciale
Adulte	4 \$	6,25 \$
Aîné	3,50 \$	5,75 \$
Enfant (de 6 à 16 ans)	2,50 \$	4,75 \$
Famille	10 \$	16 \$



Lune de miel : une réunion politique chez les Cartier
Parcs Canada / N. Rajotte

LE MUSÉE-THÉÂTRE DE LA MAISON CARTIER

Curieux de connaître les mœurs politiques ou les conditions de vie des serviteurs au XIX^e siècle ? Ne ratez pas les animations théâtrales présentées tous les après-midi de juillet et d'août.

UN MUSÉE ANIMÉ

D'une pièce à l'autre de la maison, tendez l'oreille. On vous raconte la carrière et la vie domestique de George-Étienne Cartier.

Durée de la visite : 1 heure

FÉERIE DES FÊTES

Du 17 novembre au 19 décembre 2004, participez au *Noël victorien chez les Cartier*. Exposition et animations empreintes de magie. Enchantement garanti.

La tête de l'emploi :
la vie des domestiques à
Montréal au XIX^e siècle

Parcs Canada / N. Rajotte



GRANDE
RÉGION DE
Montréal

LE COMMERCE-DE-LA- FOURRURE-À-LACHINE

LIEU HISTORIQUE NATIONAL DU CANADA

PROFITEZ PLEINEMENT DE VOTRE VISITE

- *Empruntez la piste cyclable du canal de Lachine, longue de 14 km. À proximité, vous pouvez louer vélos et patins à roues alignées.*
- *Visitez le Centre de services aux visiteurs de l'écluse de Lachine et découvrez l'exposition sur l'histoire du canal de Lachine.*
- *Participez aux activités offertes par la région touristique du Pôle des Rapides : randonnée à vélo, visite des musées de la région, dont le musée de Lachine.*
- *Tout près, rendez-vous au Parc de sculptures René-Lévesque, le plus grand parc de sculptures en plein air de l'Est du Canada.*

SERVICES



**Dans l'arrondissement de Lachine, accessible par l'auto-
route 20 Ouest, à 20 minutes du centre-ville de Montréal**

Au bord du lac Saint-Louis se trouve un vieux hangar de pierre. Entrez dans cet ancien entrepôt construit en 1803 et revivez la grande épopée du commerce des fourrures. En plus de l'exposition interactive, profitez du décor constitué d'eau et de verdure.


HORAIRE


- ◆ Du 1^{er} avril au 10 oct.
tous les jours
de 10 h à 12 h
et de 12 h 30 à 17 h
(jusqu'à 18 h la fin
de semaine)
- ◆ Du 13 oct. au 28 nov.
du mer. au dimanche
de 9 h 30 à 12 h
et de 12 h 30 à 17 h


FRAIS D'ENTRÉE


Sujets à changement. Pour obtenir des précisions, téléphonez ou consultez la page Web.

Adulte : 4 \$
Aîné : 3,50 \$
Enfant (de 6 à 16 ans) : 2 \$
Famille : 10 \$

 (514) 637-7433

 (514) 637-5325

 www.pc.gc.ca/fourrure



Retour au temps
de la traite des fourrures

Parcs Canada / A. Kedi

PLEINS FEUX SUR LA FOURRURE

La vie des voyageurs, la vive concurrence entre la Compagnie du Nord-Ouest et la Compagnie de la Baie d'Hudson, la mode des chapeaux de feutre; voilà autant de thèmes abordés dans ce haut lieu de la fourrure. Découvrez les rouages de ce commerce, principal moteur de l'économie du Canada pendant deux siècles.

Durée de la visite: 1 heure

ACTIVITÉS D'ANIMATION DES FINS DE SEMAINE D'ÉTÉ

Du 24 juin au 6 septembre, les guides-interprètes vous convient à des activités interactives à l'extérieur du musée. Soyez de la fête!

Renseignez-vous sur la programmation en communiquant avec le site.



Un site enchanteur le long
du canal de Lachine

Parcs Canada / A. Kedl

GRANDE
RÉGION DE
Montréal

CANAL-DE-LACHINE

LIEU HISTORIQUE NATIONAL DU CANADA

PROFITEZ PLEINEMENT DE VOTRE VISITE

- *À pied, en patins à roues alignées ou en vélo, parcourez la piste de 14 km qui longe le canal. Location d'équipement sportif près du site.*
- *Naviguez sur le canal et découvrez ses cinq écluses! Location de petites embarcations sur le site.*
- *Visitez la Maison Saint-Gabriel, le Musée de Lachine et les nombreux autres attraits de la région du Pôle des Rapides, sans oublier le marché Atwater, un carrefour d'animation urbaine.*
- *Renseignez-vous sur les visites commentées offertes aux écluses de Lachine et de Saint-Gabriel ainsi qu'aux abords du marché Atwater.*
- *Arpentez les quartiers du Sud-Ouest, des lieux de vie riches d'histoire.*

Accessible à partir du Vieux-Port de Montréal, du Vieux-Lachine et du marché Atwater

Voguez tranquillement sur l'eau du canal ou longez les abords de cette imposante œuvre de génie construite pour contourner les rapides de Lachine. Inauguré en 1825, élargi à deux reprises, le canal a été fermé à la navigation en 1970. Depuis mai 2002, les plaisanciers sont de retour sur ce paisible plan d'eau, grâce à un important projet de revitalisation. Découvrez ce lieu unique, berceau de l'industrialisation de Montréal.


HORAIRE


- ◆ Saison de navigation du 14 mai au 14 oct.
- ◆ Piste polyvalente entretenue du 15 avril au 31 oct.
- ◆ Le parc est ouvert tous les jours, du lever du soleil à 23 h.

FRAIS D'ENTRÉE

Accès gratuit au site et à la piste

Navigation et activités d'interprétation : tarification selon le service offert

 (514) 283-6054

 (514) 496-1263

 www.pc.gc.ca/canallachine

SERVICES



Une croisière sur le canal

Parcs Canada / A. Kedl



À BORD DU BATEAU-MOUCHE

Du marché Atwater au bassin Peel, naviguez sur le canal en compagnie d'un guide-interprète. Chemin faisant, découvrez le fonctionnement d'une écluse. Faites une escale au cœur du secteur de Saint-Gabriel, riche en vestiges archéologiques. Voyez le centre-ville de Montréal d'un autre œil. Une façon originale d'apprivoiser le canal et son histoire.

Renseignez-vous au (514) 846-0428 ou, sans frais, au 1 866 846-0448.

CAP SUR UN NOUVEAU CENTRE DE SERVICES

À l'écluse de Lachine, découvrez un nouveau Centre de services fort animé. Une exposition permanente sur l'histoire du canal, des panneaux d'interprétation mettant en lumière les trésors du site, de l'information touristique, un belvédère d'observation, un casse-croûte, le tout accessible gratuitement. Renseignez-vous sur l'horaire.



Le centre de services aux visiteurs
et l'écluse de Lachine

Parcs Canada / A. Kedl

RÉGION
TOURISTIQUE DE
Lanaudière

1 800 463-6769

SIR-WILFRID-LAURIER

LIEU HISTORIQUE NATIONAL DU CANADA

PROFITEZ PLEINEMENT DE VOTRE VISITE

- *Participez aux activités culturelles de la capitale régionale, Joliette. Au choix : théâtre, Musée d'art de Joliette et Festival international de musique de Lanaudière.*

SERVICES



Situé au cœur de Saint-Lin – Laurentides, à l'intersection des routes 158 et 337, à environ 50 km au nord-est de Montréal. Facile d'accès par les autoroutes 25 et 15

Qui était donc sir Wilfrid Laurier ? Découvrez la vie et l'œuvre de cet illustre premier ministre à travers une imposante collection d'objets et de meubles anciens. Visitez une demeure typique de la vallée du Saint-Laurent et vivez à la manière de ses habitants des années 1850. Dehors, un magnifique jardin invite à la détente.


HORAIRE


- ◆ Du 3 mai au 18 juin
du lundi au vendredi
de 9 h à 17 h
- ◆ Du 19 juin au 5 sept.
tous les jours
de 10 h à 18 h


FRAIS D'ENTRÉE

Sujets à changement. Pour obtenir des précisions, téléphonez ou consultez la page Web.

Adulte et étudiant : 4 \$
Aîné : 3,50 \$
Enfant (de 6 à 16 ans) : 2 \$
Famille : 10 \$

 (450) 439-3702

 (450) 439-5721

 www.pc.gc.ca/laurier

AU TEMPS DE LAURIER

Tout l'été, profitez d'une visite personnalisée de la maison historique. Sans rendez-vous.

Les samedis et dimanches après-midi de juillet et d'août, assistez aux animations costumées. À l'affiche : le mode de vie traditionnel du milieu du XIX^e siècle.

Animation à la cuisine
Parcs Canada / N. Rajotte

CANAL-DE-CARILLON

LIEU HISTORIQUE NATIONAL DU CANADA

PROFITEZ PLEINEMENT DE VOTRE VISITE

- À deux kilomètres, visitez le musée régional d'Argenteuil.
- Jumelé à l'écluse, le Centre d'interprétation de la centrale hydroélectrique vous promet bien des découvertes.
- Empruntez le traversier qui relie Saint-André-d'Argenteuil à Pointe-Fortune, sur la rive sud de la rivière des Outaouais.

SERVICES



À Saint-André-d'Argenteuil, à 85 km de Montréal par la route 344 Ouest

Une embarcation qui franchit une dénivellation de 24 mètres en 40 minutes seulement? Rendez-vous à l'écluse du canal de Carillon pour assister à cette impressionnante manœuvre. Jumelée à une centrale hydroélectrique, l'écluse fait partie d'un réseau de canaux qui relie Montréal à Kingston, par voie d'eau. Unique en Amérique du Nord, sa porte à guillotine pèse 182 tonnes. Ne ratez pas son ouverture!

HORAIRE

- ◆ Saison de navigation du 14 mai au 14 octobre
- ◆ Le parc est ouvert toute l'année de 8 h à 20 h

FRAIS D'ENTRÉE

Sujets à changement.
Pour obtenir des précisions, téléphonez ou consultez la page Web.

Accès au site

4 \$ par véhicule

ou

Piéton, cycliste et motocycliste :


Adulte : 1,50 \$


Aîné : 1,25 \$

Enfant (de 6 à 16 ans) : 1 \$

Famille : 4 \$

Activités nautiques :
selon le service offert

 (450) 447-4888


 (450) 658-2428

 www.pc.gc.ca/canalarillon

CHEZ LE PERCEPTEUR

Rendez-vous à la maison du percepteur et visitez l'exposition thématique sur l'histoire du canal. À proximité, découvrez les vestiges des deux premiers systèmes de canalisation.

La porte à guillotine de l'écluse
Parcs Canada / J. Mercier



CASERNE-DE-CARILLON

LIEU HISTORIQUE NATIONAL DU CANADA

PROFITEZ PLEINEMENT DE VOTRE VISITE

- À cinq minutes à pied, entrez dans la maison du percepteur du canal de Carillon et assistez aux manœuvres d'ouverture de la porte à guillotine de l'écluse.
- En compagnie de guides, visitez la centrale hydroélectrique de Carillon.

SERVICES



À Saint-André-d'Argenteuil, à 85 km de Montréal par la route 344 Ouest, en bordure de la rivière des Outaouais

Située au bord de l'eau, cette ancienne caserne militaire a été transformée en musée par la Société historique du comté d'Argenteuil. Artefacts, outils, vêtements, meubles, pièces d'archives ; à travers mille et un témoins matériels, découvrez l'histoire de la région.


HORAIRE


- ◆ Mi-mars à mi-octobre du mardi au dimanche de 10 h 30 à 17 h
- ◆ Mi-décembre à mi-mars sur réservation

FRAIS D'ENTRÉE

Sujets à changement.
Pour obtenir des précisions, téléphonez ou consultez la page Web.

Adulte : 3,50 \$
Aîné : 2,50 \$
Enfant (de 7 à 12 ans) : 2,50 \$
Famille : 10 \$

 (450) 537-3861

 (450) 566-0975

 www.pc.gc.ca/casemecarillon

UN COMTÉ RACONTÉ

À l'intérieur de ce commissariat et caserne de style géorgien construit vers 1836, suivez l'histoire du comté d'Argenteuil. Visitez les expositions permanentes dans les différentes salles de la caserne.



La Caserne
J. Lesk

RÉGION
TOURISTIQUE DE
**l'Abitibi-
Témiscamingue**

www.pc.gc.ca

FORT-TÉMISCAMINGUE

LIEU HISTORIQUE NATIONAL DU CANADA

PROFITEZ PLEINEMENT DE VOTRE VISITE

Le Témiscamingue c'est...

- *l'aventure douce à quelques pas du site : sentiers pédestres et pistes cyclables, parcours de golf, observation de la faune au marais Laperrière, campings et restaurants, location de canots et pédalos, routes champêtres*
- *Une kyrielle d'événements et de fêtes populaires tous les week-ends : Rodéo du camion au début d'août, Festival western à la mi-août, Foire gourmande à la fin août et la Biennale internationale d'art miniature tout l'été*
- *la route des Pionniers offrant un circuit patrimonial de sept sites abordant diverses pages marquantes de l'histoire témiscamiennne*

SERVICES



Sur les rives du lac Témiscamingue, à 6 km de Ville-Marie par la route 101 Sud

Beauté et tranquillité assurées à quelques heures des grands centres. Fort-Témiscamingue-Obadjiwan rappelle la présence millénaire des Algonquins et commémore l'histoire de la traite des fourrures au Témiscamingue. Il relate les rivalités successives entre les Français et les Anglais aux XVII^e et XVIII^e siècles pour le monopole de ce lucratif commerce qui a joué un rôle important dans l'établissement du Canada. Vivez une expérience «grandeur culture» en harmonie avec la nature.

HORAIRE


Tous les jours


- ◆ Du 31 mai au 23 juin et du 23 août au 6 sept. de 9 h à 17 h
- ◆ Du 24 juin au 22 août de 9 h 30 à 17 h 30

FRAIS D'ENTRÉE

Sujets à changement.
Pour obtenir des précisions, téléphonez ou consultez la page Web.

Adulte : 5 \$
Aîné : 4 \$
Enfant (de 6 à 16 ans) : 3 \$
Famille : 10 \$

 (819) 629-3222

 (819) 629-2977

 www.pc.gc.ca/forttemiscamingue

Un canot d'écorce de bouleau
Parcs Canada / M. Rannou

SUR LES TRACES DU PASSÉ

Au centre d'interprétation l'exposition interactive *Obadjiwan*, rappelle les échanges entre Autochtones, Français et Anglais et les rivalités entre les compagnies de la Baie d'Hudson et du Nord-Ouest pour le monopole du commerce des fourrures. Participez aux animations : *Les coffres de la découverte* portant sur la vie quotidienne, les chapeaux et les fourrures et *les secrets de la terre* où l'archéologie se dévoile. Voyez nos présentations audio-visuelles thématiques.

À l'extérieur, avec des artisans algonquins, participez à la fabrication d'un canot d'écorce de 25 pieds et à la confection de paniers selon la méthode traditionnelle autochtone. Rencontrez des personnages d'époque et marchez sur les traces des habitants du poste de traite. À l'aide de mises en scène évocatrices, découvrez leur dur mode de vie. Recueillez-vous dans un lieu sacré où la présence de trois cimetières témoigne du respect qu'inspire ce site depuis des temps immémoriaux.

NATURE, DÉTENTE ET FESTIVITÉS

Changez d'air ! Laissez-vous toucher par le majestueux lac Témiscamingue, ses caps de granite et sa plage invitante. Faites une randonnée pédestre dans le chemin des Ancêtres et observez la faune et la flore sur votre parcours. Entrez dans la magnifique et envoûtante *Forêt enchantée*.

Joignez-vous à nous lors de nos activités spéciales : Journée nationale des Autochtones le 21 juin; Fête du Canada le 1^{er} juillet; Le Rendez-vous des Voyageurs les 24-25 juillet et aux animations thématiques des doux dimanches d'août.



Le chef de poste
Parcs Canada / R. Gaudet

RÉGION
TOURISTIQUE DE
l'Outaouais

www.pc.gc.ca

MANOIR-PAPINEAU

LIEU HISTORIQUE NATIONAL DU CANADA

PROFITEZ PLEINEMENT DE VOTRE VISITE

- À proximité du manoir, arrêtez-vous à la gare de Montebello (bureau d'information touristique) pour y découvrir les attraits de la Petite-Nation et du village de Montebello.
- À 3 km du manoir, sur la route 323 Nord, visitez le parc Oméga. Parc animalier unique où la faune sauvage d'ici vit dans son environnement naturel. Visite en automobile. Ouvert toute l'année.
- Au Musée des Pionniers, à Saint-André-Avellin (21 km au nord), apprivoisez le quotidien des premiers colons de la région.
- À 12 km à l'ouest, visitez le Centre d'interprétation du patrimoine de Plaisance. Au programme : l'histoire de trois villages qui ont façonné la région. Poursuivez votre route jusqu'aux chutes de Plaisance, sur les bords de la rivière de la Petite-Nation.

SERVICES



Visite guidée devant
la façade principale
Parcs Canada / L. Savard

À Montebello, à 140 km de Montréal, par la route 148 Ouest ou à 80 km d'Ottawa, par la route 148 Est. Accès et stationnement à 10 minutes de marche de la gare de Montebello

Surplombant la rivière des Outaouais, ce magnifique manoir seigneurial a été construit en 1850 par Louis-Joseph Papineau, politicien et seigneur de la Petite-Nation. Faites le tour du manoir, du domaine et de ses dépendances. Voyez comment les lieux reflètent les goûts et la personnalité d'un homme qui, après avoir quitté l'avant-scène politique, a consacré son temps à établir sa famille et à développer sa seigneurie.

HORAIRE

Sujet à changement

- ◆ Du 15 mai au 20 juin et du 30 août au 10 oct. du mer. au dimanche de 10 h à 17 h
- ◆ Du 21 juin au 29 août tous les jours de 10 h à 17 h

FRAIS D'ENTRÉE

Sujets à changement.


Pour obtenir des précisions, téléphonez ou consultez la page Web.


Adulte : 7 \$


Aîné et étudiant : 5,50 \$

Enfant (de 6 à 16 ans) : 3,50 \$

Famille : 17,50 \$

 (819) 423-6965

 (819) 423-6455

 www.pc.gc.ca/papineau



LA DÉCOUVERTE DU MANOIR

Accompagné d'un guide-interprète, faites connaissance avec le bel étage du manoir, celui habité par la famille et les invités des Papineau. C'est la meilleure façon d'apprécier pleinement la richesse de son architecture et de son ameublement, et de juger du goût raffiné de son illustre propriétaire. Récemment restauré par Parcs Canada, le manoir a été remeublé avec les originaux de la famille Papineau. Vous serez enchanté par cet exemple unique d'un domaine seigneurial qui respire la culture et le raffinement.

Durée de la visite : 45 minutes

VISITE AUTONOME DU DOMAINE

Une promenade dans le parc boisé vous permet de découvrir une partie du domaine idéal érigé par Louis-Joseph Papineau et ses descendants. Le *hangar à grains* vous présente une exposition sur l'histoire de la seigneurie de la Petite-Nation. Un arrêt au rez-de-chaussée de la *tour de la bibliothèque* vous donne un aperçu du *bureau seigneurial* de Louis-Joseph Papineau. Enfin, par l'allée seigneuriale, vous accédez à la *chapelle funéraire* de la famille Papineau.

L'arrière du manoir
Parcs Canada / N. Rajotte





RÉGION
TOURISTIQUE DE LA
Montérégie

BATAILLE-DE-LA-CHÂTEAUGUAY

LIEU HISTORIQUE NATIONAL DU CANADA

PROFITEZ PLEINEMENT DE VOTRE VISITE

- *Imprégnez-vous du décor champêtre entourant le site.*
- *Empruntez le Circuit du Paysan, un itinéraire de découvertes culturelles, naturelles et agro-alimentaires.*
- *À vélo ou en canot, contemplez les beautés de la rivière Châteauguay, témoin de la bataille du même nom.*
- *À Saint-Anicet, plongez au cœur de l'Iroquoisie précolombienne. Le site archéologique Droulers/Tsionhiakwatha demeure le plus gros village iroquoien mis au jour au Québec.*
- *La nature vous attire ? Rendez-vous à la Réserve nationale de faune du lac Saint-François, à la fin de la route 138. On y offre des excursions guidées en plus de louer des canots rabaska.*

SERVICES



À Howick, à 55 kilomètres au sud-ouest de Montréal, par la route 138

Le 26 octobre 1813, un corps de 300 miliciens canadiens empêche une armée d'invasion américaine de plus de 5700 hommes de marcher sur Montréal. Situé sur l'authentique champ de bataille, en bordure de la rivière Châteauguay, le centre d'interprétation présente les héros de ce glorieux fait d'armes de la Guerre de 1812 et en révèle les multiples péripéties. Les nombreuses expositions et présentations thématiques vous feront découvrir l'un des plus illustres épisodes de l'histoire militaire canadienne.


HORAIRE


- ◆ Du 15 mai au 29 août
du mercredi au dimanche
de 10 h à 17 h
- ◆ Du 30 août au 10 octobre
Samedi et dimanche
de 10 h à 17 h

FRAIS D'ENTRÉE

Sujets à changement.
Pour obtenir des précisions, téléphonez
ou consultez la page Web.

Adulte : 4 \$
Aîné et étudiant : 3,50 \$
Enfant (de 6 à 16 ans) : 2 \$
Famille : 10 \$

 (450) 829-2003

 (450) 829-3325

 [www.pc.gc.ca/
chateauguay](http://www.pc.gc.ca/chateauguay)



LE CENTRE D'INTERPRÉTATION

Parcourez les nombreuses salles du centre d'interprétation : le vaste hall; l'amphithéâtre, où est présenté le film *La bataille de la Châteauguay*; les salles du jeu d'échec et du musée. Consultez les modules de généalogie et découvrez les nombreux artefacts originaux, dont certains issus de la collection de Charles-Michel de Salaberry.

UN CHAMP DE CONNAISSANCE


Du belvédère intérieur, jetez un coup d'œil sur le théâtre des affrontements. Une maquette interactive relate, heure par heure, le déploiement des troupes et les principales stratégies employées le 26 octobre 1813.

LES COMBATTANTS DE LA CHÂTEAUGUAY

Découvrez la poignée d'hommes qui ont réussi à défaire les Américains et à sauver le Bas-Canada. Présentation des différents corps de milice canadiens, de leur uniforme et de leurs pièces d'équipement.

Fascinants héros militaires

Parcs Canada / N. Rajotte



La salle des échecs

Parcs Canada / J. Audet

RÉGION
TOURISTIQUE DE LA
Montérégie

COTEAU-DU-LAC

LIEU HISTORIQUE NATIONAL DU CANADA

PROFITEZ PLEINEMENT DE VOTRE VISITE

- *Camping, théâtre d'été, plages, golfs, musées, hébergement: la région du Suroît recèle bien des trésors à découvrir!*
- *Profitez de l'aire de détente ombragée. Le site est champêtre, le décor bucolique!*
- *Longez le canal de Soulanges à vélo: 37 km de paysage verdoyant!*

SERVICES



À 60 km de Montréal, par l'autoroute 20 Ouest, sortie 17.
Près de Salaberry-de-Valleyfield

Le lieu historique national de Coteau-du-Lac rappelle l'importance stratégique des ouvrages de canalisation du Saint-Laurent aux XVIII^e et XIX^e siècles et met en lumière le rôle de cette voie fluviale dans les transports et les communications au pays. Découvrez les vestiges du premier canal à écluses au Canada, ceux d'une authentique fortification britannique du début du XIX^e siècle et la réplique du blockhaus octogonal, à l'architecture inusitée.


HORAIRE


- ◆ Du 15 mai au 29 août
du mer. au dimanche
de 10 h à 17 h
- ◆ Du 30 août au 10 oct.
samedi et dimanche
de 10 h à 17 h

FRAIS D'ENTRÉE

Sujets à changement.
Pour obtenir des précisions, téléphonez
ou consultez la page Web.

Adulte : 4 \$
Aîné et étudiant : 3,50 \$
Enfant (de 6 à 16 ans) : 2 \$
Famille : 10 \$

 (450) 763-5631

 (450) 763-1654

 www.pc.gc.ca/coteau



Des découvertes impressionnantes
Parcs Canada / N. Rajotte

LE CENTRE D'ACCUEIL ET D'INTERPRÉTATION

Le centre d'accueil et d'interprétation offre une introduction à l'histoire du site. Un guide-interprète y relate les moments forts de l'évolution du lieu à l'aide d'une carte des voies navigables, d'une maquette représentant le fort de Coteau-du-Lac et d'artefacts originaux parmi les plus anciens découverts dans la vallée du Saint-Laurent.

TRÉSORS ARCHÉOLOGIQUES

De vastes campagnes de fouilles réalisées sur le site ont mis au jour les vestiges du premier canal à écluses au Canada et ceux d'une vingtaine de bâtiments. Découvrez ces trésors archéologiques tout au long du circuit piétonnier. Jalonnée de panneaux d'interprétation, il vous mènera des débuts de la présence autochtone jusqu'en 1820, apogée de l'activité militaire britannique.

LE BLOCKHAUS OCTOGONAL

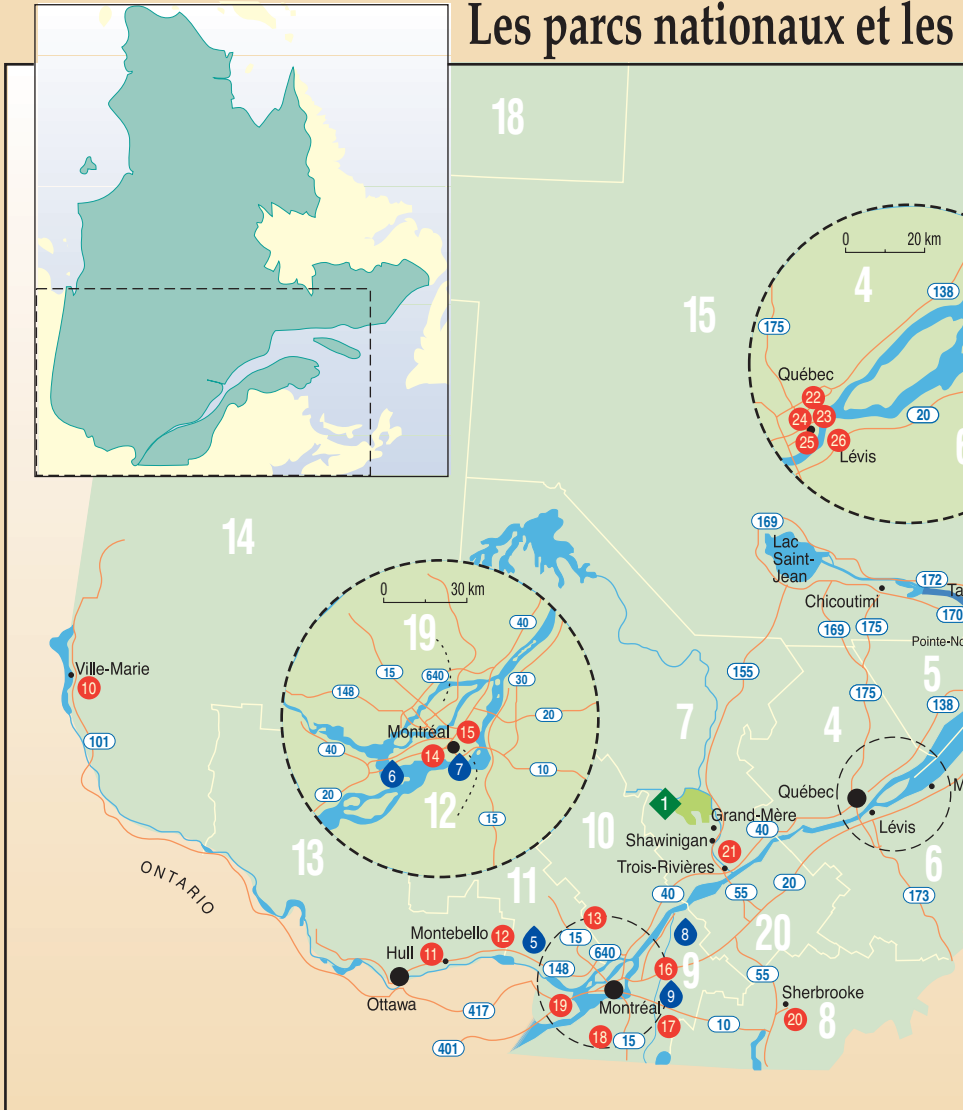
La visite de cet ouvrage unique au Canada, réplique du bâtiment original de 1814, permet de découvrir l'importance stratégique du canal fortifié de Coteau-du-Lac, tout en contemplant la beauté de son paysage naturel. Une exposition thématique présente, sur deux étages, l'histoire de cette construction, ses diverses fonctions de même que ses principales caractéristiques architecturales.

Offertes en tout temps. Chacune de ces activités dure 25 minutes.



Le blockhaus octogonal
Parcs Canada / N. Rajotte

Les parcs nationaux et les



- 1 Parc national de la Mauricie (p. 60)
- 2 Parc marin du Saguenay–Saint-Laurent (p. 55)
- 3 Réserve de parc national de l'Archipel-de-Mingan (p. 52)
- 4 Parc national Forillon (p. 47)
- 5 Canal-de-Carillon (p. 22)
- 6 Canal-de-Sainte-Anne-de-Bellevue (p. 20)
- 7 Canal-de-Lachine (p. 18)
- 8 Canal-de-Saint-Ours (p. 39)
- 9 Canal-de-Chambly (p. 38)
- 10 Fort-Témiscamingue (p. 24)
- 11 Manoir-Papineau (p. 26)
- 12 Caserne-de-Carillon (p. 23)
- 13 Sir-Wilfrid-Laurier (p. 21)
- 14 Commerce-de-la-Fourrure-à-Lachine
- 15 Sir-George-Étienne-Cartier (p. 14)
- 16 Fort-Chambly (p. 36)
- 17 Fort-Lennox (p. 34)
- 18 Bataille-de-la-Châteauguay (p. 28)
- 19 Coteau-du-Lac (p. 30)

lieux historiques nationaux du Canada au Québec



LES RÉGIONS TOURISTIQUES

1 Îles-de-la Madeleine	8 Cantons-de-l'Est	15 Saguenay-Lac-Saint-Jean
2 Gaspésie	9 Montérégie	16 Manicouagan
3 Bas-Saint-Laurent	10 Lanaudière	17 Duplessis
4 Région de Québec	11 Laurentides	18 Grand-Nord
5 Charlevoix	12 Montréal	19 Laval
6 Chaudière-Appalaches	13 Outaouais	20 Centre-du-Québec
7 Mauricie	14 Abitibi-Témiscamingue	

- 20 Louis-S.-St-Laurent (p. 40)
- 21 Forges-du-Saint-Maurice (p. 58)
- 22 Cartier-Brébeuf (p. 10)
- 23 Centre d'interprétation du Vieux-Port-de-Québec (p. 12)
- 24 Parc-de-l'Artillerie (p. 6)
- 25 Fortifications-de-Québec (p. 8)
- 26 Forts-de-Lévis (p. 42)
- 27 Grosse-Île-et-le-Mémorial-des-Irlandais (p. 44)
- 28 Phare-de-Pointe-au-Père (p. 46)
- 29 Bataille-de-la-Ristigouche (p. 50)

RÉGION
TOURISTIQUE DE LA
Montérégie

FORT-LENNOX

LIEU HISTORIQUE NATIONAL DU CANADA

PROFITEZ PLEINEMENT DE VOTRE VISITE

- Fortifications, musées, etc. Les sites historiques abondent au cœur de la Vallée des Forts. Explorez les alentours du Richelieu!
- Rendez-vous à l'une des nombreuses entreprises agro-touristiques de la région. Au menu : vignobles, vergers, fromageries, chocolateries, cueillette de petits fruits en saison...

SERVICES



À Saint-Paul-de-l'Île-aux-Noix, à 50 minutes de Montréal.
Accessible par l'autoroute 15 ou la route 223

Témoin de grands moments de l'histoire, l'Île-aux-Noix abrite l'une des plus authentiques fortifications britanniques en Amérique du Nord. Ce site unique est accessible par voie d'eau. Prenez ainsi le traversier et imprégnez-vous de l'esprit du lieu. Admirez l'exceptionnel état de conservation et l'authenticité des bâtiments et des ouvrages défensifs qui occupent le paysage. Coup de cœur assuré!


HORAIRE


- ◆ Du 15 mai au 23 juin
tous les jours
de 10 h à 17 h
(jusqu'à 18 h la fin
de semaine)
- ◆ Du 24 juin au 29 août
tous les jours
de 10 h à 18 h
- ◆ Du 4 sept. au 11 oct.
samedi et dimanche
de 10 h à 18 h


FRAIS D'ENTRÉE

Sujets à changement.
Pour obtenir des précisions, téléphonez
ou consultez la page Web.

Adulte : 6,50 \$
Aîné : 5,50 \$
Enfant (de 6 à 16 ans) : 3,25 \$
Famille : 18 \$
Plaisancier : 4 \$

 (450) 291-5700

 (450) 291-4389

 www.pc.gc.ca/fortlennox



Inspection des troupes
Parcs Canada / N. Rajotte

SOUVENIRS DE GARNISON

En compagnie de guides expérimentés, entrez dans l'univers fascinant des soldats et de leur famille. Caserne, poudrière, corps de garde et prison, chaque lieu recrée fidèlement les milieux de vie de l'époque.


Offert toutes les heures. Durée : 1 heure.

Les fins de semaine, de la fin juin à la fin août, assistez aux démonstrations de tir à la poudre noire. Grâce à l'animation costumée, découvrez la vie de garnison au XIX^e siècle.

INGÉNIEURS ET OFFICIERS

Sur l'île, visitez deux expositions consacrées à des témoins de renom : les Ingénieurs royaux qui ont conçu l'imposante fortification et les officiers de l'armée britannique qui ont vécu ici.

Ne quittez pas les lieux sans avoir profité de la vaste aire de pique-nique !



Animation dans la poudrière

Parcs Canada / N. Rajotte

RÉGION
TOURISTIQUE DE LA
Montérégie

FORT-CHAMBLY

LIEU HISTORIQUE NATIONAL DU CANADA

PROFITEZ PLEINEMENT DE VOTRE VISITE

- *Pique-niquez dans le magnifique parc, en bordure de la rivière. Décor bucolique et détente assurés!*
- *Empruntez le circuit pédestre patrimonial du Vieux-Chambly. Au programme : des bâtiments datant du XIX^e siècle, témoins des origines de la ville.*
- *Besoin de vous dégourdir? À proximité passe la piste cyclable du canal de Chambly. Jetez un coup d'œil à ses écluses manuelles.*

SERVICES



À Chambly, à 35 km au sud de Montréal, par l'autoroute 30, sortie 115 ou par l'autoroute 10, sortie 22

Au pied des rapides de la rivière Richelieu, le fort Chambly retrace les heures de gloire de la Nouvelle-France, de 1665 à 1760. Partagez le quotidien du soldat en garnison et la vie de l'habitant sous le régime seigneurial. Admirez l'architecture de ce fort français construit au bord de l'eau en 1709 et restauré en 1983 par Parcs Canada.


HORAIRE


- ◆ Du 1^{er} avril au 21 mai et du 8 sept. au 31 oct. du mer. au dimanche de 10 h à 17 h
- ◆ Du 22 mai au 6 sept. tous les jours de 10 h à 17 h (jusqu'à 18 h en juillet et août)

FRAIS D'ENTRÉE

Sujets à changement.
Pour obtenir des précisions, téléphonez ou consultez la page Web.

Adulte : 5,75 \$
Aîné : 5 \$
Enfant (de 6 à 16 ans) : 3 \$
Familie : 14,50 \$

 (450) 658-1585

 (450) 658-7216

 www.pc.gc.ca/fortchambly



Une impressionnante construction en bordure de la rivière Richelieu

Parcs Canada / N. Rajotte

SECRETS MILITAIRES

Vous aimeriez en savoir plus long sur l'uniforme d'un soldat français, sur l'archéologie au fort Chambly et sur l'architecture militaire ? Tel est le propos des guides-interprètes du site, du 21 juin au 1^{er} septembre.

LE FORT CHAMBLY S'ENDIMANCHE

Les dimanches de juillet et d'août, artisans, soldats et personnages d'époque recréent pour vous l'ambiance de la Nouvelle-France. Des métiers d'autrefois à la vie du soldat, en passant par la musique, le génie militaire et le commerce des fourrures, le fort Chambly s'endimanche pour vous faire découvrir la vie au XVIII^e siècle.

Une visite guidée
Parcs Canada/
N. Rajotte



RÉGION
TOURISTIQUE DE LA
Montérégie

CANAL-DE-CHAMBLY

LIEU HISTORIQUE NATIONAL DU CANADA

PROFITEZ PLEINEMENT DE VOTRE VISITE

- *Profitez de votre passage dans la région pour visiter le fort Chambly.*
- *Gourmets ou gourmands ? Ne manquez pas les vergers et les cidreries de Rougemont.*
- *Offrez-vous une croisière sur la rivière, à partir de Saint-Jean-sur-Richelieu.*

SERVICES



À Chambly, à 35 km de Montréal par l'autoroute 10

Long de 20 km, le canal de Chambly a joué un rôle de premier plan dans l'industrie des produits forestiers et le développement du commerce entre le Canada et les États-Unis. Admirez ses écluses en escalier, ses mécanismes à manivelle, ses ponts tournants, roulants ou à bascule. Le canal de Chambly a été ouvert à la navigation commerciale en 1843. Aujourd'hui, seuls les bateaux de plaisance qui parcourent le Richelieu empruntent ses eaux.

HORAIRE

- ◆ Saison de navigation du 14 mai au 14 oct.
- ◆ la piste polyvalente est entretenue du 14 avril au 14 octobre.
- ◆ Le parc est ouvert tous les jours.


FRAIS D'ENTRÉE


Sujets à changement.
Pour obtenir des précisions, téléphonez ou consultez la page Web.

Accès au site et à la piste :
gratuit

Stationnement : 4 \$

Activités nautiques :
selon le service offert

 (450) 447-4888

 (450) 658-2428

 [www.pc.gc.ca/
canalchambly](http://www.pc.gc.ca/canalchambly)

Observez les manœuvres
des éclusiers

Parcs Canada / J. Mercier



TOUTE UNE MANŒVRE!

Le long du canal, observez les manœuvres des éclusiers qui reproduisent les gestes d'autrefois. À pied ou à vélo, sillonnez les 20 km de la piste polyvalente, puis rendez-vous au pavillon d'information, où l'on vous raconte l'histoire des ouvriers du canal.



RÉGION
TOURISTIQUE DE LA
Montérégie

1 800 463-6769

CANAL-DE-SAINT-OURS

LIEU HISTORIQUE NATIONAL DU CANADA

PROFITEZ PLEINEMENT DE VOTRE VISITE

- *Sur le pittoresque chemin des Patriotes, à environ 10 km du canal, arrêtez-vous à Saint-Denis pour visiter la Maison nationale des Patriotes.*
- *À 20 km au nord du site, rendez-vous dans le Vieux-Sorel ou visitez les îles de Sorel en bateau.*

SERVICES



Éclusier à l'œuvre
Parcs Canada / J. Mercier



À Saint-Ours, à 70 km de Montréal, par l'autoroute 30 Est ou à 20 km de Sorel, par la route 133

Pour naviguer entre le fleuve, le Richelieu, le lac Champlain et la rivière Hudson, les navires doivent emprunter tout un réseau de canaux. Parmi eux, le canal de Saint-Ours, qui a ainsi contribué à relier Montréal à New York. Son barrage fait élever le niveau d'eau, ce qui rend le Richelieu navigable jusqu'à Chambly. Ne ratez pas la manœuvre! S'y trouve aussi la passe migratoire Vianney-Legendre, unique en son genre. Celle-ci permet aux poissons de remonter la rivière pour aller frayer. Elle s'inscrit dans un plan de protection des espèces menacées et contribue à maintenir la biodiversité de la rivière Richelieu.

HORAIRE


- ◆ Saison de navigation du 14 mai au 14 oct.
- ◆ Le parc est ouvert tous les jours.


FRAIS D'ENTRÉE

Sujets à changement. Pour obtenir des précisions, téléphonez ou consultez la page Web.

Adulte : 1,50 \$
Aîné : 1 \$
Enfant (de 6 à 16 ans) : 1 \$
Famille : 3 \$

Activités nautiques :
selon le service offert

 (450) 447-4888

 (450) 658-2428

 [www.pc.gc.ca/
canalstours](http://www.pc.gc.ca/canalstours)

CHEZ LE SURINTENDANT

À la maison du surintendant, suivez l'évolution de la canalisation sur le Richelieu. Sillonnez les sentiers de l'île Darvard, ponctués de panneaux d'interprétation, puis offrez-vous du bon temps en pique-niquant sur l'île!

RÉGION
TOURISTIQUE DES
**Cantons-
de-l'Est**

www.pc.gc.ca

LOUIS-S.-ST-LAURENT

LIEU HISTORIQUE NATIONAL DU CANADA

PROFITEZ PLEINEMENT DE VOTRE VISITE

- À 30 km, profitez du majestueux lac Memphrémagog et du parc du Mont-Orford.
- Aux Mines Capelton de North Hatley, situées à 15 km, plongez sous terre, au cœur d'une ancienne mine de cuivre creusée au pic et à la pelle.
- À 10 km, au Parc de la Gorge de Coaticook, traversez la plus longue passerelle suspendue au monde et adonnez-vous à l'une des multiples activités de plein air offertes.
- À la ferme Lune de miel, près de Sherbrooke, entrez dans une ruche de reproduction grandeur humaine et percez les mystères de l'abeille.

SERVICES



Rencontrez Émilienne
à la cuisine
Parcs Canada / N. Rajotte

À Compton, à 170 km de Montréal, par l'autoroute 10 Est ou à 20 km de Sherbrooke, par la route 147 Sud

Vous connaissez Louis S. St-Laurent? Cet ancien premier ministre du Canada est né à Compton. Entrez dans la maison qui l'a vu grandir et passez au magasin général qui a appartenu à son père. Ne manquez pas non plus l'impressionnant spectacle multimédia racontant les carrières juridique et politique de Louis S. St-Laurent ainsi qu'un siècle d'histoire canadienne. Une expérience patrimoniale exceptionnelle!

HORAIRE


Tous les jours


- ◆ Du 8 mai au 29 sept.
de 10 h à 17 h
- ◆ Du 30 août au 26 sept.
de 10 h à 12 h
et de 13 h à 17 h


FRAIS D'ENTRÉE

Sujets à changement.
Pour obtenir des précisions, téléphonez
ou consultez la page Web.

Adulte : 4 \$
Aîné : 3,50 \$
Enfant (de 6 à 16 ans) : 2 \$
Familie : 10 \$

 (819) 835-5448

 (819) 835-9101

 www.pc.gc.ca/st-laurent



CÔTÉ JARDIN

Les dimanches, dans le magnifique jardin, sous le chapiteau, se dérouleront mille et une activités. Les Compagnons du lieu historique national Louis-S.-St-Laurent se joignent à l'équipe d'animation pour offrir concerts, spectacles et causeries. Une atmosphère champêtre, un lieu de détente idéal pour pique-niquer.

Des frais supplémentaires peuvent être exigés.

L'EAU À LA BOUCHE !

Apéritif de cassis, mousse de truite et de caviar, confit de porcelet de lait de Milby, magret de canard, fromages, desserts aux pommes... élaborer votre menu à partir de délicieux produits du terroir, en vedette à l'occasion du Week-end des saveurs. Profitez-en pour faire connaissance avec les producteurs et transformateurs de la région. Une expérience gastronomique à partager !

Les 7 et 8 août.



Une visite au magasin J.M.B. St-Laurent
Parcs Canada / N. Rajotte

RÉGION
TOURISTIQUE DE
**Chaudière-
Appalaches**

FORTS-DE-LÉVIS

LIEU HISTORIQUE NATIONAL DU CANADA

PROFITEZ PLEINEMENT DE VOTRE VISITE

- Visitez l'exposition multi-média sur l'histoire du fort.
- Faites une halte au Parc de la paix. En plus d'y pique-niquer, admirez de près un avion Voodoo CF-101.
- À 4 km, rendez-vous à la maison d'Alphonse Desjardins, le fondateur de la première caisse populaire en Amérique.
- Empruntez le circuit touristique «La route des deux vallées».
- Vous aimez les douceurs de l'été? Dégustez une glace à l'européenne ou procurez-vous un autre produit fin dans les alléchantes boutiques du Vieux-Lévis.

SERVICES



Sur le chemin du Gouvernement à Lévis, à 20 km de Québec par l'autoroute 20 Est (sortie 327) ou à 4 km du traversier Québec-Lévis

Sur les hauteurs de Lévis, surplombant le fleuve Saint-Laurent, les Britanniques construisent au XIX^e siècle une chaîne de trois forts. Intégrée au système défensif de Québec, celle-ci protège la ville contre une éventuelle attaque des Américains. Le Fort-Numéro-Un, le seul des ouvrages de maçonnerie encore présent, a été magnifiquement restauré par Parcs Canada. Un pont roulant enjambant un profond fossé vous permet d'accéder à l'intérieur. Entrez! Cette forteresse plutôt inusitée vous réserve bien des surprises.


HORAIRE


- ◆ Du 10 mai au 29 août
tous les jours
de 10 h à 17 h
- ◆ Du 30 août au 26 sept.
samedi et dimanche
de 13 h à 16 h

FRAIS D'ENTRÉE

Sujets à changement.
Pour obtenir des précisions, téléphonez
ou consultez la page Web.

Adulte : 3,50 \$
Aîné et étudiant : 3 \$
Enfant (de 6 à 16 ans) : 2 \$
Familie : 8,75 \$

 (418) 835-5182

 (418) 835-5443

 www.pc.gc.ca/levis



Petit soldat en quête de découvertes

Parcs Canada / N. Boisvert

DES AIRS MILITAIRES

Le Concert au crépuscule du Royal 22^e Régiment, un événement sonore et visuel à ne pas manquer.

Le samedi 21 août, dès 18 h 30.

PLEINS FEUX SUR LE FORT

Une salle de tir souterraine, une poudrière, des casemates, des tunnels voûtés. Visitez ces lieux singuliers en compagnie d'un guide-interprète. Une manière originale de découvrir l'histoire de la construction des trois forts de Lévis!

Une activité pour tous. Les enfants de moins de 10 ans peuvent revêtir le costume du soldat de l'époque, le temps de la visite.


Durée: 1 heure

PRÊTS POUR LE RALLYE?

Parcourez autrement l'exposition sur l'histoire du Fort-Numéro-Un. Ce rallye s'adresse aux petits comme aux grands. Il peut s'effectuer en solo ou en groupe.

Durée: 30 minutes

Le fort Numéro-Un
Parcs Canada / N. Dupuis



RÉGION
TOURISTIQUE DE
**Chaudière-
Appalaches**

GROSSE-ÎLE-ET-LE-MÉMORIAL- DES-IRLANDAIS

LIEU HISTORIQUE NATIONAL DU CANADA

PROFITEZ PLEINEMENT DE VOTRE VISITE

- *Pique-niquez et détendez-vous dans l'un des espaces aménagés du site.*
- *Au fil des sentiers, profitez de la vue imprenable sur le Saint-Laurent.*
- *Sur la Côte-du-Sud, parcourez la Vélo-route des Migrations en longeant la rive du fleuve.*
- *Visitez les attraits de la région de Montmagny-l'Islet : L'Isle-aux-Grues, la maison Étienne-Pascal Taché, le Musée de l'accordéon, le Centre éducatif des Migrations, le Musée maritime Bernier.*

SERVICES



Au large de Montmagny, à 48 km de Québec, par l'autoroute 20 Est

Baignée par l'eau du Saint-Laurent, la Grosse-Île domine l'archipel de l'Isle-aux-Grues. Station de quarantaine pour le port de Québec, elle fut la principale porte d'entrée des immigrants au Canada jusqu'à la Première Guerre mondiale. Grosse-Île a été témoin de drames humains et de scènes de dévouement exceptionnel. Plus de 7 000 personnes y sont enterrées, la majorité lors de l'épidémie de typhus de 1847. Revivez l'expérience troublante de ces gens qui ont navigué vers l'espoir d'un avenir meilleur et de ceux qui ont su les accueillir.

HORAIRE


- ◆ Du 17 mai au 17 oct.
tous les jours

Information sur les visites
et les traversées :
(418) 248-8888


FRAIS D'ENTRÉE

Sujets à changement.
Pour obtenir des précisions, téléphonez
ou consultez la page Web.

Les frais d'entrée du site
sont inclus dans le tarif
demandé par les bateliers.
Le prix total pour un adulte
varie entre 35 \$ et 60 \$,
plus les taxes, selon le lieu
d'embarquement.
Tarifs spéciaux pour les
groupes.

 (418) 248-8888

 (418) 241-5530
(en saison)

 www.pc.gc.ca/grosseile

La Grosse-île
Parcs Canada / N. Boisvert

TOURNÉE DE L'ÎLE

Comme les immigrants, entrez dans l'édifice de désinfection, puis visitez l'exposition multimédia qui relate l'histoire du site. Dans les sentiers aménagés, marchez jusqu'à la croix celtique, au cimetière de l'ouest et au mémorial. Prenez le train-balade pour vous rendre au centre de l'île, où vivaient jadis les employés de la station de quarantaine. La visite se poursuit jusqu'à l'extrémité est du site, dans le secteur des hôpitaux. S'y trouve aussi le lazaret, le plus vieil édifice de la Grosse-Île et témoin des événements tragiques de 1847.

Durée : variable, selon les forfaits.

Téléphonez pour obtenir des précisions.



Balade dans
le secteur Ouest
Parcs Canada / E. Kedl

Les chaudières de l'édifice
de désinfection
Parcs Canada / E. Kedl



RÉGION
TOURISTIQUE DU
**Bas-Saint-
Laurent**

PHARE-DE-POINTE-AU-PÈRE
LIEU HISTORIQUE NATIONAL DU CANADA

**PROFITEZ
PLEINEMENT DE
VOTRE VISITE**

- Explorez la Réserve nationale de faune de Pointe-au-Père, située à 5 minutes du phare.
- Visitez la ville de Rimouski et ses nombreux attraits, dont le Musée régional et la maison Lamontagne.
- Sillonnez le parc national du Bic, situé à 30 minutes.
- Rendez-vous à Saint-Narcisse pour contempler le canyon des Portes de l'Enfer.
- À Sainte-Luce, promenez-vous tranquillement au bord de la mer.

SERVICES



À Pointe-au-Père, à 300 km de Québec, par l'autoroute 20 ou la route 132 Est

Parmi les plus hauts phares au Canada, Pointe-au-Père a été l'un des plus importants centres d'aide à la navigation au pays. De 1905 à 1959, on y a exploité une station de pilotage. En compagnie d'un guide-interprète, gravissez les marches de cette structure insolite et jetez un œil au large. Le 29 mai 1914, dans ces eaux, s'est abîmé l'*Empress of Ireland*. Aux premières loges de cette tragédie, Pointe-au-Père a joué un rôle d'importance.

Ce site est géré en association avec le Musée de la mer de Pointe-au-Père.

HORAIRE


Tous les jours


- ◆ Du 29 mai au 31 août de 9 h à 18 h
- ◆ Du 1^{er} sept. au 11 oct. de 9 h à 17 h


FRAIS D'ENTRÉE


Sujets à changement.
Pour obtenir des précisions, téléphonez ou consultez la page Web.

Adulte : 9,85 \$
Aîné et étudiant : 8 \$
Enfant (de 6 à 12 ans) : 5 \$
Famille : 24 \$

 (418) 724-6214

 (418) 721-0815

 www.museedelamer.qc.ca

 museepc@globetrotter.qc.ca

Un des plus hauts phares au Canada
Parcs Canada / N. Boisvert

HISTOIRES DE PHARE

Explorez les expositions de la maison du gardien de phare, du hangar du criard à brume et du pavillon *Empress of Ireland*. Revivez cette tragédie maritime à travers une projection 3D et par la visite d'une toute nouvelle exposition qui vous fera découvrir la plus grande collection d'objets récupérés de l'*Empress of Ireland*. Une expérience émouvante!



FORILLON

PARC NATIONAL DU CANADA

PROFITEZ PLEINEMENT DE VOTRE VISITE

- Consultez le guide des visiteurs publié par le parc national Forillon.

Information :
1 800 463-6769
ou par Internet.

- Venez rencontrer les préposés aux centres d'accueil et de renseignements de Penouille et de L'Anse-au-Griffon. Ils vous aideront à planifier votre séjour et à choisir des activités correspondant à vos intérêts.
- Participez aux nombreuses activités d'interprétation et découvrez toute la richesse patrimoniale d'un environnement naturel et culturel unique.
- Apportez des jumelles, un appareil photo ainsi que des souliers de marche et laissez-vous impressionner par la grande nature de Forillon.

SERVICES



À l'extrémité nord-est de la Gaspésie, à 700 km de Québec et à 350 km de la frontière du Nouveau-Brunswick, par la route 132

UN BAIN DE NATURE, UNE HISTOIRE DE PÊCHE

Des falaises escarpées surplombant la mer, des plages de galets le long de petites anses, un décor de montagnes, de plaines et d'eau. Forillon vous propose d'impressionnants paysages. Des paysages habités par mille et une espèces à observer : de l'ours noir à l'orignal en passant par les fabuleux mammifères marins et les incroyables colonies d'oiseaux de mer. À ce bain de nature s'ajoute, au site patrimonial de Grande-Grave, l'histoire humaine : celle des pêcheurs et des marchands qui ont peuplé Forillon au début du XX^e siècle. Profitez, en toute saison, de ce coin de paradis gaspésien.

HORAIRE

- ◆ Toute l'année pour les activités récréatives
- ◆ Du 6 juin au 15 oct. pour les services d'accueil et d'interprétation

TARIFS

Sujets à changement.
Pour obtenir des précisions, téléphonez ou consultez la page Web.


Accès


Adulte : 5 \$
Aîné : 4,25 \$
Enfant (de 6 à 16 ans)
et étudiant : 2,50 \$
Famille : 12,50 \$

Camping

Emplacement
sans électricité : 21 \$

Emplacement
avec électricité : 23 \$

 (418) 368-5505

 (418) 368-6837

 www.pc.gc.ca/forillon



EN VEDETTE À FORILLON

LE CAMPING

Camper à Forillon est sans aucun doute une activité fort populaire. Au total, 367 emplacements, avec ou sans service d'électricité, répartis sur trois terrains.

Réservation recommandée. Information : 1 800 463-6769.

À noter : 50 % des emplacements sont mis à la disposition des campeurs qui n'ont pas réservé. Premiers arrivés, premiers servis!

LA RANDONNÉE PÉDESTRE

Moyen idéal de découvrir le parc, empruntez l'un des neuf sentiers qui le sillonnent. Au sommet de la tour du mont Saint-Alban, à 283 mètres d'altitude, embrassez du regard un époustouflant paysage de mer et de montagnes. Empruntez le sentier Les Graves et rendez-vous là où les Appalaches rencontrent la mer. Explorez le Sentier international des Appalaches (SIA), qui traverse le parc d'ouest en est sur une distance de plus de 50 km.

LES ACTIVITÉS EN MER

À bord d'un bateau de croisière, observez le littoral du parc avec ses falaises escarpées, les oiseaux, les phoques et les baleines. Prenez le large! Des moments mémorables en mer que vous passerez en compagnie de guides chevronnés.

Partez en kayak de mer au coucher du soleil! Activité offerte avec ou sans les services de guide. Location sur place. Informez-vous des consignes de sécurité.

LE CENTRE D'INTERPRÉTATION

Un incontournable pour vous donner un avant-goût des richesses du parc. En prime : de grands aquariums représentant des habitats sous-marins du parc et une salle de projection.

Rencontre de la mer
et des montagnes
Parcs Canada / N. Boisvert



LES ACTIVITÉS D'INTERPRÉTATION

À Forillon, plusieurs activités éducatives divertissent un public familial. Parmi les plus populaires figure *Le monde sous-marin à Grande-Grave*. Sur la plage de galets, percez les mystères de la vie sous-marine.

Ailleurs, l'animation ne manque pas ! Levez le voile sur les particularités géologiques de la roche de Forillon. Découvrez les secrets de la vie dans une zone de cuvettes marines. Éclucidez les mystères de Penouille. Découvrez les oiseaux et les mammifères marins. Rendez-vous au «bout de la terre», à Cap-Gaspé.

LE SITE PATRIMONIAL DE GRANDE-GRAVE

Vous voici à Grande-Grave, au début du XX^e siècle. Au magasin général *Hyman & Sons*, avec ses objets d'antan, on a recréé l'époque où des compagnies de pêche contrôlaient l'économie et la vie des travailleurs. À l'Anse-Blanchette, on a reproduit le milieu de vie d'une famille typique de l'époque. Des guides-interprètes permettent de mieux connaître le mode de vie d'antan.

Offrez vos services comme «demi-ligne» à bord d'une barque de pêche à la morue. Engagez-vous au sein de la compagnie de William Hyman. Apprenez les remèdes d'autrefois ou laissez-vous emporter par les rythmes et les mélodies de cette époque.

«Demi-ligne recherché»

Parcs Canada / M.-C. Queenton

Anse-Blanchette
Parcs Canada / M.-C. Queenton



RÉGION
TOURISTIQUE DE LA
Gaspésie

BATAILLE-DE-LA-RISTIGOUCHE

LIEU HISTORIQUE NATIONAL DU CANADA

PROFITEZ PLEINEMENT DE VOTRE VISITE

- À *Pointe-à-la-Croix*, empruntez le sentier ornithologique, le long des marais de la rivière Ristigouche, ou profitez de la vue panoramique du belvédère.
- À proximité, sillonnez les sentiers pédestres du mont Sugarloaf, au Nouveau-Brunswick.
- Tout près, à Campbellton, visitez la Galerie d'art Restigouche.
- À 30 minutes du site, au parc national de Miguasha, site du patrimoine mondial de l'UNESCO, examinez des fossiles vieux de 370 millions d'années!
- À l'oratoire Notre-Dame du mont Saint-Joseph de Carleton, à 45 minutes du site, admirez la baie des Chaleurs et la rivière Ristigouche.

SERVICES



En bordure de la route 132, près de la réserve Mi'gmaq de Listuguj, à 550 km de Québec et à 7 km de Campbellton au Nouveau-Brunswick

1760. Après la bataille des Plaines d'Abraham, Français et Anglais s'échangent des coups de canon, ici, sur les eaux de la Ristigouche. Les deux pays s'affrontent alors pour obtenir la suprématie dans le Nouveau Monde. Revivez l'histoire de cette bataille navale!


HORAIRE


- ◆ Du 6 juin au 15 oct.
tous les jours
de 9 h à 17 h

FRAIS D'ENTRÉE

Sujets à changement.
Pour obtenir des précisions, téléphonez
ou consultez la page Web.

Adulte : 4 \$
Aîné : 3,50 \$
Enfant (de 6 à 16 ans)
et étudiant : 2 \$
Famille : 10 \$

 (418) 788-5676

 (418) 788-5895

 [www.pc.gc.ca/
ristigouche](http://www.pc.gc.ca/ristigouche)



Un centre d'interprétation
surprenant...

Parcs Canada / M. Goudreau

AU SECOURS DE LA NOUVELLE-FRANCE

Suivez l'odyssée de la flottille française de ravitaillement dépêchée au secours de la Nouvelle-France, au printemps 1760. Découvrez toute une variété d'objets récupérés de la frégate française *Le Machault*, coulée lors du combat naval. Observez de près des parties du navire. Ne manquez pas le film d'animation retraçant les hauts faits de l'affrontement naval! Des guides-interprètes animent le site et répondent à vos questions.

Durée de la visite: environ 1 heure

...et animé !
Parcs Canada / M. Goudreau



RÉGION
TOURISTIQUE DE
Duplessis

www.pc.gc.ca

L'ARCHIPEL-DE-MINGAN

RÉSERVE DE PARC NATIONAL DU CANADA

PROFITEZ PLEINEMENT DE VOTRE SÉJOUR

- Procurez-vous la trousse d'information de la réserve de parc national. Vous y trouverez une foule de renseignements utiles pour planifier votre voyage et pour agrémenter votre séjour.
- Explorez les villages de la Minganie et découvrez leurs charmes!
- Amateurs de fruits de mer ou de petits fruits sauvages? La Minganie a de quoi ravir votre palais gourmet.
- Kayakistes et plaisanciers, la région vous offre des petits coins de paradis. Avant de vous aventurer en mer, renseignez-vous sur les conditions climatiques. Assurez-vous de bien maîtriser les notions de base en matière de navigation. Pour plus de sécurité, communiquez avec l'organisme OPS Kayak de mer ou avec la garde côtière.
- Ne manquez pas le bateau! Assurez-vous d'avoir réservé votre service de transport maritime et votre hébergement.

SERVICES



À environ 870 km de Québec, par la route 138 Est

LA MINGANIE, FILLE DE L'EAU

Unique au monde, ce parc compte des milliers d'îles et d'îlots sur une distance de 152 km. Découvrez des sculptures naturelles saisissantes, une flore étonnante et une faune ailée inusitée. Plongez votre regard dans les paysages singuliers de l'archipel de Mingan!

HORAIRE

- ◆ De la mi-juin à la fin août
L'accès aux îles est toute-fois possible avant et après cette période.

Communiquez avec le personnel du parc pour obtenir plus de précisions.

FRAIS D'ENTRÉE

Sujets à changement.
Pour obtenir des précisions, téléphonez ou consultez la page Web.

Adulte : 4,50 \$
Aîné et étudiant : 4 \$
Enfant (de 6 à 16 ans) : 2,25 \$
Famille : 11,25 \$


Laissez-passer saisonnier également offert


FRAIS DE CAMPING:


Site régulier: 13 \$/site/nuit
Camping de groupe:
4 \$/pers./nuit

En sus : frais perçus par les transporteurs privés autorisés par Parcs Canada pour offrir des services de

transport vers les îles.
Ces frais varient selon la destination et le type de service.

 (418) 538-3285
(en saison)

 (418) 538-3595

 www.pc.gc.ca/mingan



Macareux moines
Parcs Canada / B. Roberge

DES MONOLITHES AUX MACAREUX MOINES

SPECTACULAIRES SCULPTURES

On les nomme «pots de fleurs», ces monolithes sculptés par la mer et l'action du gel et du dégel. Les sculptures insolites aux mille et une formes ornent une quarantaine d'îles et d'îlots de calcaire. Des œuvres d'art naturelles à admirer, la plus grande concentration du genre au Canada!

DÉCORS DE RÊVE

Forêt, littoral, lande, tourbière, falaise, lac. Les milieux écologiques ne manquent pas sur les îles de Mingan. Ici, la végétation est diversifiée en raison de l'action combinée du type de roche, du climat et de la mer.

OISEAUX FASCINANTS

Quelque 35 000 couples d'oiseaux marins répartis en 12 espèces différentes sont présents de la mi-avril à la mi-août. Voilà la faune ailée de l'archipel. Parmi eux figurent les macareux moines, aussi appelés «perroquets de mer» ou «calculots».

DES RANDONNÉES AUX CAUSERIES

RANDONNÉES GUIDÉES

Des formations géologiques étonnantes, une flore particulière. Ces sujets vous inspirent? En compagnie d'un interprète du patrimoine, longez le littoral de la Petite île au Marteau, de la Grosse île au Marteau et de l'île Nue de Mingan. Passez une soirée aux «Capailoux»!

Durée de la visite :
environ 3 heures

ACTIVITÉS JOURNALIÈRES

Vous vous intéressez aux monolithes, aux fossiles, aux plantes, aux oiseaux, à l'histoire? Sur l'île Niapiskau, l'île du Fantôme, l'île Quarry et l'île Nue de Mingan, un interprète du patrimoine partage avec vous ses connaissances.

Durée de l'activité : environ 1 heure

Monolithes de l'île à Firmin
Parcs Canada / E. Le Bel





Glaux maritime

Parcs Canada / E. Le Bel

CAP SUR LA DÉCOUVERTE

Aux centres d'accueil et d'interprétation de Havre-Saint-Pierre et de Longue-Pointe-de-Mingan, participez aux causeries. Une excellente façon d'en savoir plus long sur les trésors de l'archipel ! On y propose aussi des expositions et des films.

PROMENADE ET CAMPING

Se promener sur les îles de l'archipel rime avec émerveillement et beauté. Laissez-vous bercer par le clapotis des vagues, le chant des oiseaux et la brise marine. Vous aimeriez en profiter plus longtemps ? Pourquoi ne pas camper sur les superbes sites de l'archipel de Mingan.


Soirée aux Capailloux

Parcs Canada / J.P. Huard



En kayak sur les eaux bordant l'île Quarry

Parcs Canada / E. Le Bel



RÉGIONS
TOURISTIQUES
du Bas-Saint-Laurent,
de Charlevoix,
de Manicouagan,
et du Saguenay-
Lac-Saint-Jean

1 800 463-6769

PARC MARIN DU SAGUENAY-SAINTE-LAURENT

PROFITEZ PLEINEMENT DE VOTRE VISITE

- Vivez le parc marin à travers son **Réseau découverte**. Tous les détails dans le **Guide de visite**, disponible au 1 800 463-6769.
- Rendez-vous à Baie-Éternité, au Centre d'interprétation du fjord, pour découvrir les particularités du Saguenay.
- Pour observer les bélugas sans les déranger, fréquentez les magnifiques promontoires de Pointe-Noire et de Baie Sainte-Marguerite.
- Aux Escoumins, à 250 km de Québec par la route 138 Est, venez découvrir le **Centre de découverte du milieu marin**. Le Saint-Laurent comme vous ne l'avez jamais vu !

SERVICES



Interprétation sur
les berges du fleuve
Parcs Canada / J. Beardsell

ICI COMMENCE L'AVENTURE DE LA DÉCOUVERTE

Première aire marine de conservation au Québec, le parc marin du Saguenay-Saint-Laurent a pour principal mandat la conservation des espèces et des écosystèmes d'une partie du fleuve Saint-Laurent et du fjord du Saguenay. Géré conjointement par les gouvernements du Québec et du Canada, le parc marin côtoie quatre régions touristiques : Saguenay-Lac-Saint-Jean, Charlevoix, Manicouagan et Bas-Saint-Laurent.

Les douze sites du **Réseau découverte** du parc marin vous proposent des activités de plein air et des centres d'interprétation qui vous feront vivre une expérience marine, côtière ou insulaire. Cette année, ne ratez pas l'ouverture du tout nouveau **Centre de découverte du milieu marin**, aux Escoumins, et découvrez les richesses étonnantes du Saint-Laurent sous-marin. Carrefour de vie, source d'échanges et de richesses, le parc marin du Saguenay-Saint-Laurent vous promet l'aventure de la découverte.

✉ Parcs Canada

182, rue de l'Église, C.P. 220
Tadoussac (Québec)
G0T 2A0

☎ (418) 235-4703

☎ (418) 235-4686

🌐 [www.pc.gc.ca/
saguenay-saint-laurent](http://www.pc.gc.ca/saguenay-saint-laurent)

✉ Parcs Québec

91, rue Notre-Dame
Rivière-Éternité (Québec)
G0V 1P0

☎ (418) 272-1509

☎ (418) 272-1516

🌐 www.sepaq.com



RÉGION
TOURISTIQUE DE
Manicouagan

CAP-DE-BON-DÉSIR

CENTRE D'INTERPRÉTATION
ET D'OBSERVATION

PROFITEZ PLEINEMENT DE VOTRE VISITE

- *En compagnie de naturalistes, explorez la zone littorale, le monde marin de l'estuaire et l'archéologie sous-marine.*
- *Pour savoir comment le fleuve s'est laissé apprivoiser par capitaines et navires, assistez aux activités d'interprétation. Elles vous réservent des rencontres passionnantes!*

SERVICES



PROFITEZ PLEINEMENT DE VOTRE VISITE

- *Parcourez l'exposition permanente du Centre de découverte du milieu marin, aux Escoumins, et découvrez l'univers sous-marin du Saint-Laurent avec nos naturalistes.*

SERVICES



HORAIRE

- ◆ De juillet à la mi-oct.


FRAIS D'ENTRÉE

Pour obtenir des précisions, téléphonez ou consultez la page web.

À Bergeronne, à 230 km de Québec, par la route 138 Est

Découvrez les secrets de la navigation et observez les phoques, rorquals et bélugas qui s'offrent à votre regard depuis le Cap-de-Bon-Désir, une station de phare située en bordure de l'estuaire du Saint-Laurent. Un spectacle fascinant!


HORAIRE

- ◆ De la mi-juin à la mi-oct.  (418) 232-6751

FRAIS D'ENTRÉE

Adulte : 6 \$
 Aîné : 5 \$
 Enfant (de 6 à 16 ans) : 3 \$
 Famille : 12 \$

EN SAISON

-  (418) 232-6502

Un accès privilégié aux richesses de la mer
Parcs Canada / N. Boisvert

CENTRE DE DÉCOUVERTE DU MILIEU MARIN

À 20 km à l'est de Cap-de-Bon-Désir, venez découvrir le tout nouveau **Centre de découverte du milieu marin**. Le Saint-Laurent sous-marin vous dévoile ses secrets. Venez plonger sans plonger! Confortablement installé, grâce à la technologie du direct et à nos plongeurs-biologistes, vivez une expérience sous-marine unique!



POINTE-NOIRE

CENTRE D'INTERPRÉTATION ET D'OBSERVATION

PROFITEZ PLEINEMENT DE VOTRE VISITE

- *Discutez avec des naturalistes pour en apprendre davantage sur les aides à la navigation et sur l'histoire de la région.*
- *Seul ou en famille, apprivoisez l'étonnant univers sous-marin du Saint-Laurent au Centre de découverte du milieu marin, situé aux Escoumins.*

SERVICES



À Baie-Sainte-Catherine, à 205 km de Québec par la route 138 Est, à deux minutes du traversier vers Tadoussac

Avec sa vue imprenable sur le fjord du Saguenay et sur l'estuaire du Saint-Laurent, Pointe-Noire se révèle un lieu de prédilection pour les amateurs d'eau et de nature. Ouvrez grand vos yeux sur les bélugas et sur plusieurs phénomènes océanographiques particuliers.


HORAIRE


- ◆ De la mi-juin à la mi-oct.

FRAIS D'ENTRÉE

Adulte : 3 \$
Aîné : 2,50 \$
Enfant (de 6 à 16 ans) : 2 \$
Famille : 7 \$

EN SAISON

 (418) 237-4383

 (418) 235-4325



Faites des découvertes avec nos naturalistes-plongeurs au Centre de découverte du milieu marin
Parcs Canada/ N. Boisvert

UNE MER D'ACTIVITÉS

Le milieu marin recèle mille et un secrets. Pour en percer quelques-uns, prenez part à l'une des cinq activités d'interprétation. Suivez par exemple les péripéties d'un crustacé du Saint-Laurent ou écoutez les confidences de Lumina, la femme de l'ancien gardien du phare.

Durée de la visite : de 30 minutes à 1 heure

LES FORGES-DU-SAINT-AURICE

LIEU HISTORIQUE NATIONAL DU CANADA

PROFITEZ PLEINEMENT DE VOTRE VISITE

- *Profitez des nombreux attraits de Trois-Rivières. Visitez le Musée québécois de culture populaire et sa vieille prison ainsi que les sites muséaux du regroupement Médiat-Muse. Faites une croisière à bord du M/S Jacques-Cartier ou du M/V Le Draveur.*
- *Le parc national du Canada de la Mauricie et la Cité de l'Énergie demeurent des incontournables de la région.*

SERVICES



Moment de détente
près du Haut Fourneau
Parcs Canada / E. Kedl

À Trois-Rivières, à 150 km de Montréal et de Québec, accessible par les autoroutes 40 et 55 Nord, la sortie 191. À proximité de la piste cyclable de Trois-Rivières

Première industrie sidérurgique canadienne, les Forges du Saint-Maurice ont produit, pendant 150 ans, des objets de fer et de fonte destinés aux domaines militaire et domestique. Visitez la Grande Maison et le Haut Fourneau, et suivez l'évolution de cette communauté industrielle. Ne manquez pas non plus les mille et un vestiges archéologiques que recèle ce lieu d'histoire !

HORAIRE


Tous les jours


- ◆ Du 15 mai au 6 sept.
de 9 h 30 à 17 h
- ◆ Du 7 sept. au 11 octobre
de 9 h 30 à 16 h 30

FRAIS D'ENTRÉE

Sujets à changement.
Pour obtenir des précisions, téléphonez
ou consultez la page Web.

Adulte : 4 \$
Aîné : 3,50 \$
Enfant (de 6 à 16 ans) : 2 \$
Famille : 10 \$

 (819) 378-5116

 (819) 378-0887

 www.pc.gc.ca/forges



DU HAUT FOURNEAU À LA FORGE BASSE

Explorez trois lieux inusités. Au Haut Fourneau, lieu principal de production, voyez comment on fabriquait la fonte aux XVIII^e et XIX^e siècles. Dans la Grande Maison, magasin et résidence des maîtres de forge, découvrez un musée, une salle de maquettes et un spectacle son et lumière de 27 minutes sur la vie d'un ouvrier en 1845. Au dehors, en compagnie d'un guide-interprète, rendez-vous jusqu'à la Forge Basse, située près de la rivière Saint-Maurice. S'y trouve, toujours debout, la seule cheminée d'affinage du genre au Canada.

Vous préférez visiter les lieux de façon autonome? Quelque 25 panneaux explicatifs balisent les sentiers historiques.

Interprétation dans le haut fourneau

Parcs Canada / E. Kedl



RÉGION
TOURISTIQUE DE LA
Mauricie

LA MAURICIE
PARC NATIONAL DU CANADA

**PROFITEZ
PLEINEMENT DE
VOTRE VISITE**

- Procurez-vous la brochure du parc. Vous y trouverez toute l'information nécessaire pour enrichir votre séjour. Renseignements : 1 800 463-6769.
- Partez du bon pied en visitant le centre d'accueil et d'interprétation de Saint-Jean-des-Piles. Au programme : expositions, jeux interactifs et diaporama 3D.
- Parcourez les 63 km de la route Promenade. Imprégnez-vous des panoramas laurentiens et profitez des panneaux d'interprétation qui ponctuent la route.
- Percez les secrets de l'arrière-pays en vous procurant la carte de découverte du parc.
- Prolongez votre séjour en demeurant dans les différents gîtes, auberges et hôtels de la région. Renseignements : 1 800 567-7603.

SERVICES



Pris le bec à l'eau !
Parcs Canada / E. Le Bel

À deux heures de Montréal et de Québec par les autoroutes 40 et 55 Nord, sortie 226 vers Saint-Jean-des-Piles

**UN LIEU PRIVILÉGIÉ
POUR APPRENDRE, S'AMUSER
OU SIMPLEMENT RÊVER**

Paysage de lacs et de forêts, parsemé de collines et de ruisseaux, une faune et une flore diversifiées : le parc national de la Mauricie s'avère un milieu de conservation tout à fait exceptionnel. En toute saison, imprégnez-vous de l'esprit des lieux et participez à la protection de cet endroit exceptionnel. Renouez également avec l'histoire des gens qui ont façonné l'identité de la Mauricie.

HORAIRE

- ◆ Du 7 mai au 17 octobre tous les jours
- ◆ De la fin décembre au 31 mars pour le ski de fond et le camping d'hiver

TARIFS

Sujets à changement.
Pour obtenir des précisions, téléphonez ou consultez la page Web.

Accès :
2,50 \$ à 5 \$/personne

Camping :
21 \$ à 23 \$

Canot-camping :
13 \$ à 19 \$

Gîtes : 12 \$ à 27 \$/personne

Ski de fond :
4 \$ à 8 \$/personne

Sentier Laurentien :
32 \$/séjour/personne



Information :

(819) 538-3232

Réservation camping :

(819) 533-7272

Réservation gîtes :

(819) 537-4555



(819) 536-3661



www.pc.gc.ca/mauricie



PLACE À L'INTERPRÉTATION !

À bord d'un grand canot Rabaska, revivez l'époque des Attikameks ou percez les mystères d'un lac. Faites une croisière sur le Saint-Maurice et profitez des causeries en soirée dans les amphithéâtres du parc. Une invitation à établir un contact intime avec la nature laurentienne !

La forêt vous attire ? Faites le rallye-nature du Lac-Étienne. Celui-ci est accessible à tous, y compris les personnes en fauteuil roulant. Profitez des brochures et des expositions d'interprétation pour agrémenter votre excursion dans plusieurs autres sentiers aménagés.

DU CÔTÉ DES ACTIVITÉS

CANOT-CAMPING

Voyagez sur des lacs tranquilles et empruntez les portages que les Amérindiens et les coureurs des bois ont jadis sillonnés. Laissez-vous transporter par la magie des Laurentides.

RANDONNÉE PÉDESTRE

Parcourez une multitude de sentiers longs de 1 km à 75 km et laissez-vous charmer par la quiétude de ce vaste territoire protégé. L'automne venu, assistez au grand vernissage de la forêt laurentienne.

CAMPING

Installez-vous sur un des trois terrains de camping aménagés du parc, tous situés en milieu boisé. Celui de la Rivière-à-la-Pêche offre des emplacements avec électricité. Vous devez réserver votre place le plus tôt possible, dès le printemps.



Randonnée haute en couleur
sur les rives du Lac Bouchard

Parcs Canada / J. Pleau

«Sur les traces des Attikameks»

Parcs Canada / J. Pleau



SKI DE FOND

Skieur débutant, intermédiaire ou expert, profitez d'un réseau de 80 km de sentiers balisés et tracés. Vous trouverez des haltes chauffées tous les 5 km. Glissez sur l'hiver !

GÎTES

En toute saison, bénéficiez d'un hébergement confortable et accueillant. Séjournez aux gîtes Wabenaki et Andrew, et revivez la prestigieuse époque des clubs de chasse et de pêche. Ces bâtiments patrimoniaux se trouvent au cœur d'un vaste réseau de sentiers et de lacs. Réservation obligatoire.

À la «découverte d'un ruisseau»

Parcs Canada / J. Pleau



Un séjour
inoubliable en
canot-camping

Parcs Canada / J. Pleau

Vous projetez de visiter les parcs nationaux et les lieux historiques nationaux du Canada ailleurs au pays!

Pour vous procurer nos guides touristiques **GRATUITS** sur les parcs nationaux et les lieux historiques nationaux du Canada dans les autres provinces et territoires, composez le

1 888 773-8888



© Sa Majesté la reine du chef du Canada, représentée
par le Directeur général de Parcs Canada, 2004
N° de cat. : R64-208 / 2004F ISBN : 0-662-75465-4
This publication is also available in English.

Couverture :

Lieu historique national du Canada de Fort-Chambly, Parcs Canada / N. Rajotte

Page 4 :

Lieu historique national du Canada de Fort-Chambly, Parcs Canada / N. Rajotte

Lieu historique national du Canada de Fort-Chambly, Parcs Canada / N. Rajotte

Lieu historique national du Canada du Parc-de-l'Artillerie, Parcs Canada / E. Kedl

Lieu historique national du Canada de la Forteresse-de-Louisbourg, Nouvelle-Écosse, Parcs Canada / E. Le Bel

Endos de haut en bas :

Lieu historique national du Canada des Forges-du-Saint-Maurice, Parcs Canada / E. Kedl

Lieu historique national du Canada du Fort-Chambly, Parcs Canada / N. Rajotte

Lieu historique national du Canada du Fort-Chambly, Parcs Canada / N. Rajotte

Lieu historique national du Canada des Fortifications-de-Québec, Parcs Canada / E. Kedl

Lieu historique national du Canada du Parc-de-l'Artillerie, Parcs Canada / E. Kedl

2004 à 2008



4 ANS POUR SOULIGNER 400 ANS !

De 2004 à 2008, le Canada célèbre quatre siècles de présence française en Amérique. Avec les nombreuses activités offertes dans les lieux historiques nationaux du Canada, quatre années, c'est bien peu pour en faire le tour !

- ❖ Au lieu historique national des Forges-du-Saint-Maurice, explorez la première industrie du fer et de la fonte au pays et découvrez l'héritage d'une communauté industrielle riche de 150 ans de tradition et d'innovation.
- ❖ Amateur d'histoire militaire ? Prenez part à une randonnée guidée sur les fortifications de Québec afin de marcher sur et à l'intérieur des murs construits par l'ingénieur français Chaussegros-de-Léry en 1745.
- ❖ Aux lieux historiques nationaux du Fort-Chambly et du Parc-de-l'Artillerie, imprégnerez-vous de la vie des soldats et des artisans de la Nouvelle-France par le biais de leurs objets usuels et grâce aux nombreuses activités d'interprétation.
- ❖ C'est sous le Régime français qu'on a construit le premier canal à écluses sur le continent. Découvrez ses vestiges tout en profitant du décor bucolique au lieu historique national de Coteau-du-Lac, près de Valleyfield.

