




.....UN BON TEMPS POUR SE RAPPROCHER.....

PARCS CANADA

dans l'Ouest canadien



 Parc national des Glaciers

© J. Beilgrabe

Vous passez la nuit chez nous?

Vous êtes entre bonnes mains

Parcs Canada oTENTik



Disponibles dans les parcs nationaux Banff, Jasper et Kootenay, ainsi que dans les lieux historiques Fort-Langley et Fort-Rodd Hill.

À mi-chemin entre la tente et le chalet rustique, l'oTENTik vous mènera aux premières loges des paysages les plus spectaculaires tout en vous offrant un plancher et un toit pour vous abriter.



Chaque unité peut héberger jusqu'à 6 personnes et inclut :

- trois lits
- une table et des chaises
- chauffage et éclairage (varie d'un endroit à l'autre)

À partir de
90 \$
par nuit

À un clic du confort moderne!

parcsCanada.gc.ca/hebergement

TABLE DES MATIÈRES



Réserve de parc national **Pacific Rim**



Lieu historique national **Cave and Basin**

© Parcs Canada / Paul Zizka



Lieu historique national du **Fort-Langley**

■ **PLAISIR EN FAMILLE** 2

■ **WOW!** 4

■ **L'EXCEPTION
À LA ROUTINE** 6

■ **UN LIEU DE
RASSEMBLEMENT** 8

Carte de l'Ouest canadien 10

Répertoire

■ Colombie-Britannique 12

■ Alberta 13

Bienvenue!

Que vous soyez à la recherche **d'aventure**, de **plaisir en famille** ou de **détente**, une panoplie d'expériences s'offrent à vous. Escaladez des parois, découvrez des créatures de la mer, faites un pique-nique en famille ou détendez-vous dans les eaux thermales.

C'est un bon temps pour se rapprocher!

De la nature – de l'histoire – de vos familles et amis.

PLAISIR EN FAMILLE



ALBERTA

PLAISIRS D'HIVER À JASPER

Redécouvrez les joies de l'hiver à Jasper. Sous un manteau de neige et de glace, les montagnes, les prés et les rivières de Jasper donnent lieu à un spectacle hivernal féérique. Profitez des randonnées sur glace dans le canyon, patinez sur les étangs et faites du ski de fond, de la planche à neige, de la raquette, du vélo à pneus surdimensionnés et de l'observation de la faune.

Parc national Jasper p. 13



© Parks Canada / Rob Buchanan

COLOMBIE-BRITANNIQUE

DES ARBRES EXTRAORDINAIRES!

Explorez la forêt pluviale de la Colombie-Britannique au cours d'une randonnée en forêt. Promenez-vous sur une passerelle de bois au-dessus de choux puants géants, tentez de joindre vos mains autour d'un cèdre gigantesque ou reposez-vous paisiblement sous une pruche, un épicéa ou un sapin recouvert de mousse.

Parc national du **Mont-Revelstoke** p. 12



COLOMBIE-BRITANNIQUE

COURSES DE POULETS DE CALIBRE « MONDIAL »!

Pressez-vous pour assister aux fameuses courses de poulets organisées quotidiennement sur une piste spécialement aménagée dans un champ, en bordure du lac à Fort St. James. Misez vos jetons sur l'oiseau vainqueur et obtenez une épinglette de gagnant.

Lieu historique national du **Fort-St. James** p. 13



ALBERTA

DES FESTIVALS AMUSANTS

Participez au festival du bison et rendez hommage à l'animal emblématique de l'Ouest canadien. Profitez des sports nautiques lors du Festivague. Vivez une journée d'activités célestes organisées à l'occasion de la fête annuelle des étoiles ou venez célébrer la fête du Canada.

Parc national **Elk Island** p. 14



ALBERTA

PASSEZ LA NUIT DANS UNE TENTE DE TRAPPEUR MÉTIS

Campez dans une tente au bord de la rivière Saskatchewan Nord et découvrez la nature sauvage du lieu. Enrichissez votre expérience grâce à la trousse de camping. Installez une peau de bison pour meubler votre tente, allumez un feu à l'aide d'un silex et faites cuire de la bannique pour le souper.

Lieu historique national **Rocky Mountain House** p. 14

WOW!

ALBERTA

PARTEZ À L'ASSAUT DES SENTIERS À PIED OU À VÉLO

L'une des meilleures façons de profiter des paysages grandioses des Rocheuses est d'emprunter les sentiers qui les sillonnent. À pied ou à vélo, les visiteurs ont accès à plusieurs centaines de kilomètres de sentiers.

Parc national Banff p. 13



COLOMBIE-BRITANNIQUE

© J. Daniluck

UNE EXPÉRIENCE EN HAUTE ALTITUDE AU PARC NATIONAL DES GLACIERS

Réussissez l'ascension technique d'une montagne en traversant des champs de glace comprenant des descentes de 1 500 mètres de dénivelé et en circulant librement près des glaciers, des chutes d'eau et des canyons de roche : une expérience inoubliable dans les plus hautes altitudes du parc national des Glaciers.

Parc national des Glaciers p. 12



COLOMBIE-BRITANNIQUE

PAGAYEZ SUR LA MER DES SALISH

À bord de votre kayak, naviguez dans un labyrinthe protégé d'îlots et d'îles de l'archipel des îles Gulf. Découvrez les rivages rocheux et les anses abritées. Observez les oiseaux et les créatures marines avant d'installer votre tente sur une plage déserte qui n'attend que vous.

Réserve de parc national des Îles-Gulf p. 12



COLOMBIE-BRITANNIQUE

© Parcs Canada / A. Krause

PARTEZ À LA DÉCOUVERTE DES SCHISTES ARGILEUX DE BURGESS

À l'occasion d'une randonnée guidée d'une journée vers l'un des gisements fossilifères les plus importants au monde, découvrez les 505 millions d'années d'histoire qui ont façonné les paysages spectaculaires que vous traverserez.

Parc national Yoho p. 12

PACIFIQUE SAUVAGE



4 JOURS

Vancouver à la réserve de parc national Pac Rim

ACTIVITÉS ET ITINÉRAIRES

Jour 1

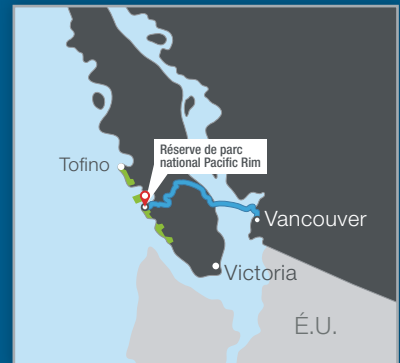
Partez de West Vancouver et prenez un traversier à destination de Nanaimo croisière d'une durée de 1 h 40.

Dirigez-vous vers Tofino, Ucluelet et la réserve de parc national Pacific Rim. Installez-vous au camping de la Pointe-Green.

À la réserve de parc national Pacific Rim, marchez parmi les fougères imposantes émergeant d'un lit de mousse dans une ancienne forêt pluviale. Les arbres s'élèvent si haut dans les airs que vous ne pourrez en voir la cime. Explorez les plages sablonneuses qui se déroulent à l'infini. Regardez les vagues se briser sur la plage. Respirez l'air salé. Ça c'est le paradis!

Jour 2

C'est le temps de relever le **Défi Long Beach**. Départ : stationnement de Long Beach entre les sentiers 1 et 2 ou au centre d'accueil Kw'isitits. Utilisez la carte du parcours et cherchez les panneaux indicateurs le long du trajet. Marchez, joggez ou courez sur la section de 9,5 km de la plage le long des parties les plus sensationnelles du parc. Utilisez une carte de pointage Défi afin de faire le suivi de l'heure de votre départ et de votre arrivée et publiez-les sur notre site Web. N'oubliez pas de nous faire part de vos images sur Facebook et Twitter **#defilongbeach**.



Jour 3

Pagayez dans l'archipel Broken Group et découvrez plus de 100 îles et îlots dans la baie de Barclay. Glissez près des otaries se prélassant au soleil, observez la forêt de varech et profitez d'un pique-nique sur une plage de sable tranquille. Vous voulez une vraie aventure? Planifiez une nuit sur l'île!

Jour 4

Vivez l'expérience d'une vie. Enfilez une combinaison humide et passez l'après-midi à surfer dans les vagues. Rendez-vous à Tofino ou Ucluelet pour des leçons ou si vous êtes expérimenté, louer de l'équipement. Partez à l'assaut de la vague parfaite. Repartez comblés.



© Paul Zizka



© Parcs Canada / Scott Munn

COLOMBIE-BRITANNIQUE

VISEZ EN PLEIN DANS LE MILLE

Initiez-vous à la discipline du tir à la cible. Relevez le défi Airsoft du fort Rodd Hill et passez du statut de tireur novice à celui de tireur avancé. Des formateurs professionnels vous aideront à améliorer vos compétences et à viser juste pour atteindre une cible en toute sécurité. Vous pourrez même conserver la cible en souvenir.

Lieux historiques nationaux
Fort Rodd Hill et du Phare-de-Fisgard p. 13

L'EXCEPTION À LA ROUTINE

COLOMBIE-BRITANNIQUE

CÉLÉBREZ LE SOMMET

Rendez-vous tout en haut du mont Revelstoke, en vélo, à pied ou en voiture, et célébrez l'expérience du sommet. Admirez des vues panoramiques, promenez-vous sur des sentiers historiques, appréciez l'art local ou suivez un atelier de yoga pour retrouver le calme intérieur.

Parc national du **Mont-Revelstoke** p. 12



COLOMBIE-BRITANNIQUE

RAPPROCHEZ-VOUS DE LA NATURE

Profitez d'un moment de détente avec votre famille et renouez avec la nature dans l'un des trois campings du parc national Kootenay. Ces campings sont tous situés à quelques pas seulement de sentiers faciles et pourvus de nombreuses attractions naturelles, comme les sources thermales de Radium Hot Springs.

Parc national **Kootenay** p. 13



ALBERTA

OBSERVEZ LES GRUES BLANCHES DANS LE PLUS GRAND PARC NATIONAL DU CANADA

Observez les aires de nidification naturelles de la grue blanche, une espèce protégée. Offrez-vous un tout nouveau forfait spécial : des randonnées guidées au cœur d'habitats inusités, la visite de sites géologiques exceptionnels et des activités culturelles autochtones authentiques.

Parc national **Wood Buffalo** p. 14



COLOMBIE-BRITANNIQUE

NAVIGUEZ PARMIS LES ÎLES ABRITANT D'ANCIENS SITES HAÏDAS

Naviguez ou faites du motonautisme sur les eaux regorgeant de faune et explorez le chapelet d'îles de Gwaii Hanaan, leurs sources chaudes et les sites d'anciens villages ramenés à la vie par les gardiens résidents de Haïda Gwaii.

Réserve de parc national **Gwaii Haanas** p. 12

ULTIME VOYAGE



© Parc Canada / B. Falvey

7 JOURS

Calgary à Jasper

Sources thermals Upper Hot Springs de Banff

ACTIVITÉS ET ITINÉRAIRES

Jour 1

Prenez l'autoroute 1 0 (128 km) menant au parc national de Banff.

Visitez la ville de Banff. Explorez les lieux historiques nationaux Cave and Basin et Musée-du-Parc-Banff.

Campez à Banff et passez la nuit dans une tente oTENTik.

Jour 2

Conduisez sur la boucle du lac Minnewanka. Faites de la randonnée sur la boucle du lac Johnston; 1,1 km jusqu'aux chutes inférieures ou 2,7 km jusqu'aux chutes supérieures. Prenez le temps de faire un pique-nique, du vélo de montagne ou de la randonnée.

Détendez-vous dans les sources thermales Upper Hot Springs de Banff et appréciez les eaux minérales bien chaudes et apaisantes.

Jour 3

Prenez la promenade de la Vallée-de-la-Bow vers le lac Louise (60 km)

Ne manquez pas le lac Moraine – le rêve de tout photographe. Le meilleur moment de la journée pour le visiter? Avant 11 h ou après 17 h.

Jour 4

Parcourez la promenade des Glaciers (route 93 N) vers Jasper (232 km). Explorez les sentiers de randonnée et les terrains de camping en chemin!

Arrêtez au lac Bow pour profiter de la vue qui donne sur les glaciers.

Rendez-vous au lac Peyto. Votre récompense? Une vue fantastique sur un lac glacial turquoise.



Visitez le secteur du champ de glace Columbia et ses sentiers de randonnée de niveau facile à intermédiaire.

Camperez-vous cette nuit près des glaciers, des champs de glace, de chutes ou d'un lac?

Jour 5

Explorez les sentiers de Jasper à pied ou à vélo.

Faites un arrêt au lac Edith ou au lac Annette. Nagez et faites-vous bronzer sur la plage sablonneuse.

Jour 6

Faites de la randonnée dans l'ombre du mont Edith Cavell et de son sommet de 3 300 mètres.

Détendez-vous dans l'eau minérale des Rocheuses aux sources thermales Miette.

Jour 7

Allez au lac Maligne. Pêchez, naviguez et faites de la randonnée.

Visitez le canyon Maligne, la célèbre gorge de calcaire de Jasper.

© Parc Canada / J. Bollingbroke



COLOMBIE-BRITANNIQUE

DÉCOUVREZ LE SAVOIR-FAIRE TRADITIONNEL DANS LA FORGE DU FORT

Glissez-vous dans les vêtements d'un forgeron du XIX^e siècle et découvrez la passion et le savoir-faire de ces hommes. Ils transformaient le fer en fusion en outils pour le commerce des fourrures.

Lieu historique national du **Fort-Langley** p. 13

UN LIEU DE RASSEMBLEMENT

ALBERTA

« LA BELLE ET LES BÊTES » : UNE VÉRITABLE CHASSE AUX TRÉSORS

Franchissez les étapes de cette chasse aux trésors. Découvrez les beautés naturelles du parc et côtoyez son impressionnante vie sauvage. Laissez-vous charmer par cette incroyable visite touristique.

Parc national des **Lacs-Waterton** p. 14



COLOMBIE-BRITANNIQUE

PARLONS PÊCHE!

À travers les odeurs de poisson et d'huile mécanique, de nombreux travailleurs ont forgé l'histoire de la conserverie Gulf of Georgia. Écoutez leurs histoires, mettez la main à la pâte et découvrez l'héritage légué par l'industrie de la pêche de la côte ouest.

Lieu historique national **Gulf of Georgia Cannery** p. 13



ALBERTA

DÉCOUVREZ LES BISONS EN COULISSE

Apprenez-en plus au sujet du bison et des experts qui assurent leur survie, grâce au laissez-passer exclusif qui vous permettra de découvrir les coulisses de l'installation de rassemblement des bisons du parc national Elk Island. Participez aux activités proposées et vivez une expérience mémorable !

Parc national **Elk Island** p. 14



ALBERTA

VISITES GUIDÉES À LA LANTERNE

La foule est partie, le soleil se cache derrière la montagne et les lanternes sont allumées. Le temps est venu de vous fier à vos autres sens et de pénétrer dans le tunnel sombre pour effectuer une visite guidée à lanterne de Cave and Basin, dans le parc national Banff.

Lieu historique national **Cave and Basin** p. 14



ALBERTA

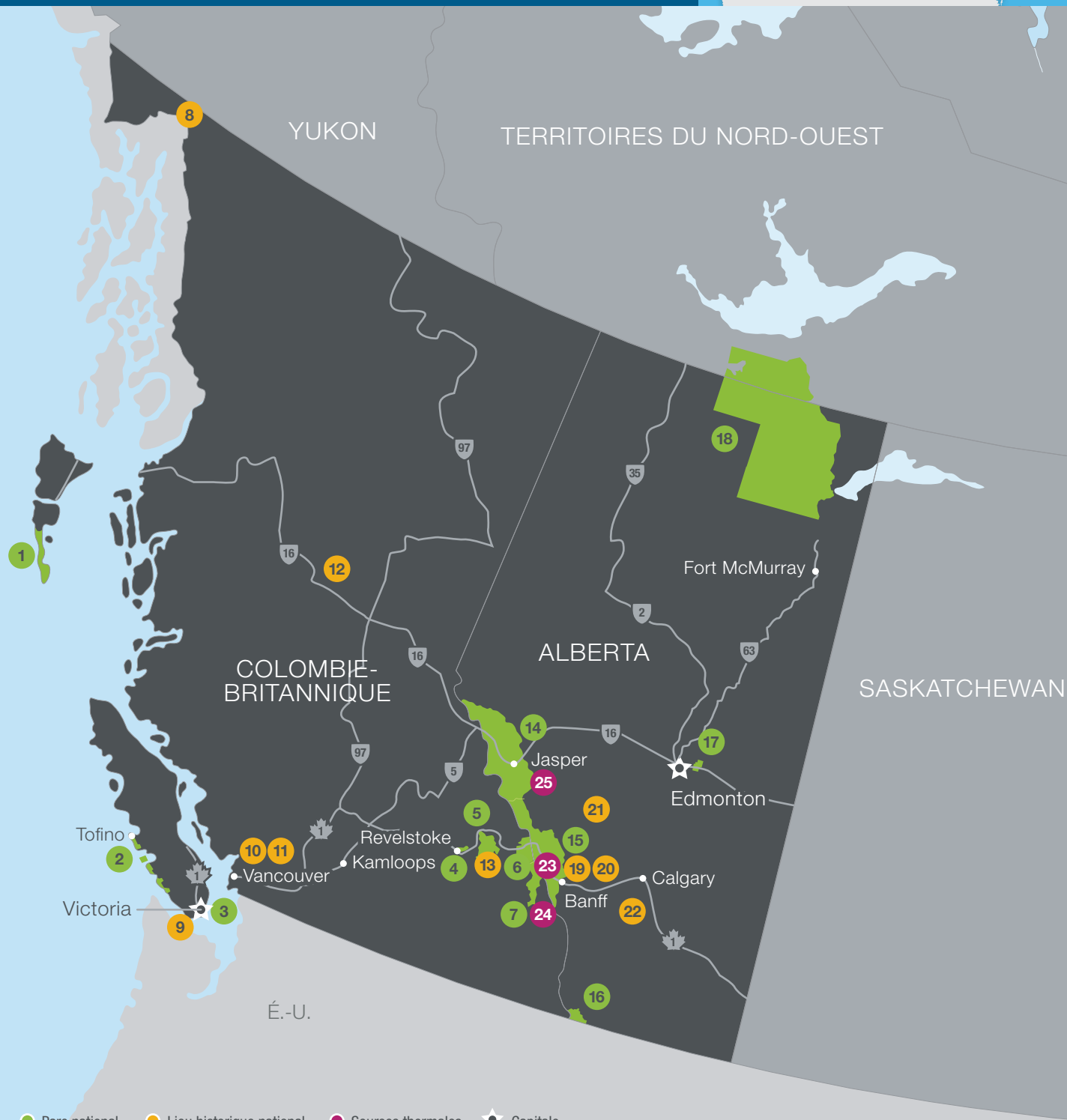
DEVENEZ UN VRAI COW-BOY

Nul doute qu'avec 30 000 bêtes regroupées sur une immense terre non clôturée, les cow-boys du ranch Bar U étaient très occupés. Participez à bon nombre d'activités du ranch et découvrez comment on a su préserver ce lieu unique.

Lieu historique national du **Ranch-Bar U** p. 14

L'Ouest canadien

Parcs nationaux et lieux historiques nationaux du Canada



Colombie-Britannique

- 1 Gwaii Haanas (Réserve) p. 12
- 2 Pacific Rim (Réserve) p. 12
- 3 Îles-Gulf (Réserve) p. 12
- 4 Mont-Revelstoke p. 12
- 5 Glaciers p. 12
- 6 Yoho p. 12
- 7 Kootenay p. 13
- 8 Piste-Chilkoot p. 13
- 9 Fort-Rodd Hill et du Phare-de-Fisgard p. 13
- 10 Gulf of Georgia Cannery p. 13
- 11 Fort-Langley p. 13
- 12 Fort-St. James p. 13
- 13 Col-Rogers p. 13

Alberta

- 14 Jasper p. 13
- 15 Banff p. 13
- 16 Lacs-Waterton p. 14
- 17 Elk Island p. 14
- 18 Wood Buffalo p. 14
- 19 Musée-du-Parc-Banff p. 14
- 20 Cave and Basin p. 14
- 21 Rocky Mountain House p. 14
- 22 Ranch-Bar U p. 14

Sources thermales des Rocheuses canadiennes

- 23 Banff Upper p. 15
- 24 Radium p. 15
- 25 Miette p. 15

Répertoire

La section suivante vous donne plus d'informations sur des expériences et des endroits exceptionnels dans l'Ouest canadien.

Légende des services et activités

La légende suivante indique quelques activités et services qui peuvent être offerts dans les parcs et les lieux. Repérez les pictogrammes dans le présent guide, ils vous aideront à planifier votre visite.

 Stationnement	 Randonnée
 Stationnement d'autocars	 Équitation
 Accès pour les personnes handicapées	 Golf
 Restaurant	 Tennis
 Boutique	 Observation des oiseaux
 Interprétation	 Mammifères marins
 Aire/abri de pique-nique	 Plages
 Terrain de jeu	 Canotage/Kayak
 Camping	 Bateau à moteur
 Véhicule de plaisance	 Pêche
 Parcs Canada oTENTik	 Plongée
 Yourtes	 Rafting
 Tipis	 Sources thermales
 Chalets rustiques	 Alpinisme/Escalade de glace
 Cyclisme	 Activités hivernales
 Vélo de montagne	



75+ chaises rouges

à découvrir dans l'Ouest canadien

#PARTAGEZLACHAISE #SERAPPROCHER

Répertoire

Réserve de parc national des Îles-Gulf

Colombie-Britannique

1 Gwaii Haanas (Réserve)



Au milieu des îles, des mers et de la forêt pluviale luxuriante abritant toutes sortes d'espèces sauvages, le parc national Gwaii Haanas offre des sites exceptionnels où se trouvent des mâts sculptés et des habitations traditionnelles, ce qui en fait un lieu d'une grande importance culturelle pour le peuple Haida, qui d'ailleurs en assume conjointement l'intendance avec Parcs Canada.

Skidegate, C-B
1-877-559-8818

parcsCanada.gc.ca/gwaiihaanas

2 Pacific Rim (Réserve)



Laissez-vous porter par la vague ou allongez-vous sur une couverture pour contempler le soleil disparaître à l'horizon. Entre forêts pluviales à terre et forêts de varech en mer, la réserve de parc national Pacific Rim incarne le riche patrimoine naturel et culturel de la côte ouest du Canada.

Ucluelet, C-B – 300 km de Victoria, C-B;
300 km de Vancouver, C-B
1-250-726-3500

parcsCanada.gc.ca/pacificrim

3 Îles-Gulf (Réserve)



Dispersées dans la mer des Salish, les îles Gulf regorgent d'une riche faune sauvage et représentent un havre pour les espèces rares et les écosystèmes menacés. Profitez de ce paradis au climat méditerranéen, véritable terrain de jeux pour les randonneurs, les campeurs, les cyclistes, les kayakistes et les plaisanciers.

Sidney, C-B – 27 km de Victoria, C-B;
87 km de Vancouver, C-B
1-866-944-1744

parcsCanada.gc.ca/gulfislands

4 Mont-Revelstoke



Promenez-vous à travers des prairies de fleurs des champs aux couleurs éclatantes, ou installez-vous confortablement au sommet d'une montagne pour contempler les étoiles. Adeptes de forêt, de prairies ou de montagne, accédez aux merveilles du parc national du Mont-Revelstoke en moins d'une journée en voiture.

Revelstoke, C-B
1-250-837-7500
parcsCanada.gc.ca/revelstoke

5 Glaciers



Skiez dans la poudreuse, chaussez vos bottes de randonnée ou roulez en vélo dans les forêts de cèdres du parc national des Glaciers. En contemplant ses charmes naturels, découvrez l'histoire du Col Rogers, là où fut achevée la voie ferrée qui a rassemblé le Canada en une seule nation.

Revelstoke, C-B
1-250-837-7500
parcsCanada.gc.ca/glacier

6 Yoho



À l'ombre du sentier de la ligne de partage des eaux, explorez les murs de roche imposants, les chutes spectaculaires et les pics majestueux de Yoho où se trouvent les secrets d'une vie ancienne, la puissance de la glace et de l'eau, sans compter des plantes et des animaux divers.

Field, C-B – 209 km de Calgary, AB
1-250-343-6783
parcsCanada.gc.ca/yoho

7 Kootenay



Venez découvrir l'extraordinaire diversité des Rocheuses au parc national Kootenay, qui s'étend le long de la route historique reliant Banff à Windermere ! Admirez ses paysages variés constitués de prairies arides et de glaciers. Afin d'en explorer tous les trésors, empruntez la route panoramique ou, encore mieux, planifiez un séjour dans le parc !

Radium Hot Springs, C-B – 261 km de Calgary, AB
1-250-347-9505
parcsCanada.gc.ca/kootenay

8 Piste-Chilkoot



Suivez les traces des rêveurs de l'époque de la ruée vers l'or du Klondike et partez en randonnée dans le légendaire sentier de la chaîne Côtière du Nord, à partir de Taiya Inlet, en Alaska, jusqu'aux cours d'eau situés en amont du fleuve Yukon, au nord de la Colombie-Britannique.

Whitehorse, Yukon
1-800-661-0486 / 867-667-3910
parcsCanada.gc.ca/chilkoot



© Parcs Canada / Scott Munn

Lieux historiques nationaux Fort Rodd Hill et du Phare-de-Fisgard



© Parcs Canada / Scott Munn

Lieu historique national du Fort-Langley



Parc national des Lacs-Waterton



© Parcs Canada / N. Osborne

Réserve de parc national Gwaii Haanas

9 Fort Rodd Hill et Phare-de-Fisgard



Le fort Rodd Hill commémore l'histoire, les récits et les enseignements qui ont contribué à l'émergence du Canada sur la scène internationale, en tant que nouvelle force militaire. Empruntez le sentier menant jusqu'au phare de Fisgard dans le port d'Esquimalt qui constitue un précieux avantage pour les marins depuis 1860.

Victoria, C-B – 14 km de Victoria, C-B;
112 km de Vancouver, C-B
1-250-478-5849
parcsCanada.gc.ca/fortroddhill

10 Gulf of Georgia Cannery



Visitez une conserverie de saumon du fleuve Fraser et découvrez-en l'histoire grâce à une usine de réduction du hareng et d'éléments d'exposition à interaction tactile. Apprenez-en davantage sur la vie marine locale grâce au mur de poissons et laissez-vous inspirer par les acteurs infatigables de la pêche d'antan en Colombie-Britannique.

Richmond, C-B – 14 km de Vancouver, C-B;
104 km de Victoria, C-B
1-604-664-9009
parcsCanada.gc.ca/georgiacannery

11 Fort-Langley



Vivez dans la peau d'un voyageur du XIX^e siècle au fort Langley, lieu de naissance de la colonie de la Colombie-Britannique. Mêlez-vous aux commerçants de fourrures, venez laver de l'or à la batée, découvrez l'art du forgeron et campez dans une tente oTENTik mettant en vedette la Compagnie de la Baie d'Hudson.

Fort Langley, C-B – 48 km de Vancouver, C-B;
135 km de Victoria, C-B
1-604-513-4777
parcsCanada.gc.ca/langley

12 Fort-St. James



Préparez des peaux de castor et de rat musqué dans un entrepôt de fourrures du Fort-St. James, restauré dans le style de 1896. Rencontrez des animateurs-guides en costumes d'époque et passez la nuit dans le seul gîte touristique associé à un lieu historique national du Canada.

Fort St. James, C-B
1-250-996-7191
parcsCanada.gc.ca/stjames

13 Col-Rogers



Découvrez le rôle qu'a joué le col Rogers dans la construction du chemin de fer transcontinental au Canada. Suivez une voie ferrée abandonnée menant aux vestiges d'un hôtel de l'ère victorienne, là où de légendaires guides de montagne suisses ont tracé des sentiers populaires et des parcours d'escalade.

Revelstoke, C-B
1-250-837-7500
parcsCanada.gc.ca/rogers

Alberta

14 Jasper



Émerveillez-vous devant cet océan de nature sauvage parsemé de glaciers, de lacs, de chutes, de rivières, de montagnes et de canyons abrupts et profonds. Adonnez-vous à la randonnée, au canot, à la baignade, au ski et à la pêche et profitez des sources thermales apaisantes, des routes panoramiques et de la faune extraordinaire.

Jasper, AB – 336 km de Edmonton, AB;
415 km de Calgary, AB
1-780-852-6176
parcsCanada.gc.ca/jasper

15 Banff



Créé en 1885, Banff est le premier parc national du Canada et fait partie du premier réseau officiel de parcs nationaux à l'échelle mondiale. Avec ses pics imposants, ses lacs bleu-azur et son abondante faune sauvage, ce parc des Rocheuses attire des millions de visiteurs chaque année.

Banff, AB – 130 km de Calgary, AB
1-403-762-1550
parcsCanada.gc.ca/banff

15 Lake Louise (Banff)



Pénétrez au Coeur des Rocheuses canadiennes, là où se fondent histoire et nature sauvage. Située à un jet de pierre des très célèbres attractions que sont le lac Moraine, la vallée des Dix Pics, le lac Louise et le glacier Victoria, Lake Louise est une destination incontournable.

Lake Louise, AB – 190 km de Calgary, AB
1-403-522-3833
parcsCanada.gc.ca/banff



16 Lacs-Waterton



Rendez-vous dans le sud-ouest de l'Alberta, là où les prairies se joignent aux Rocheuses, au parc national des Lacs-Waterton. D'une superficie de 505 km², il vous réserve une aventure canadienne unique dans un paysage exceptionnel et facilement accessible.

Waterton Park, AB – 264 km de Calgary, AB
1-403-859-5133
parcscanada.gc.ca/waterton

17 Elk Island



Soyez aux premières loges pour découvrir l'histoire du bison et comment cette espèce, qui a frôlé l'extinction, a pu être sauvée au parc national Elk Island. Un programme de conservation actif permet de renouveler les troupeaux de bisons dans le monde entier.

Fort Saskatchewan, AB – 45 km de Edmonton, AB;
340 km de Calgary, AB
1-780-922-5790
parcscanada.gc.ca/elkisland

18 Wood Buffalo



Explorez le plus vaste parc national du Canada qui abrite la moitié de la population mondiale de bisons des bois, le plus gros mammifère terrestre de l'Amérique du Nord, et la dernière aire de nidification naturelle de la grue blanche. Découvrez le delta des rivières de la Paix et Athabasca. Offrez-vous une expérience unique au monde au cœur de plaines boréales sauvages.

Fort Smith, NT
1-867-872-7960
parcscanada.gc.ca/woodbuffalo

19 Musée-du-Parc-Banff



Découvrez le plus vieux musée d'histoire naturelle de l'Ouest canadien, le musée du parc Banff, qui compte plus de 5 000 spécimens empaillés d'époque, de la chèvre des montagnes au wapiti, en passant par une vitrine de curiosités naturelles. Le tout dans un bâtiment emblématique en bois rond, datant de 1903.

Banff, AB – 129 km de Calgary, AB
1-403-762-1558
parcscanada.gc.ca/museeduparcbanff

20 Cave and Basin



Lorsque trois cheminots ont découvert une grotte remplie de sources thermales minérales en 1883, ils ont contribué sans le savoir à créer le premier parc national du Canada. Explorez le lieu historique national Cave and Basin, les sentiers, les bâtiments et la belle ville de Banff.

Banff, AB – 129 km de Calgary, AB
1-403-762-1566
parcscanada.gc.ca/cave

21 Rocky Mountain House



Il y a deux siècles, les coureurs des bois, les marchands et les Amérindiens se partageaient l'Ouest canadien, encore à l'état sauvage. En visitant le lieu historique national Rocky Mountain House, vous ferez partie de cette histoire. Explorez, marchez, campez et découvrez les exploits que ces gens ont accomplis.

Rocky Mountain House, AB – 227 km de Calgary, AB;
231 km de Edmonton, AB
1-403-845-2412
parcscanada.gc.ca/rockymountainhouse

22 Ranch-Bar U



Visitez le lieu historique national du Ranch-Bar U et découvrez comment on a pu sauvegarder l'un des ranchs les plus prospères de l'histoire du Canada. Accomplissez les tâches des cow-boys, laissez-les vous raconter leur dur labeur et, surtout, l'amour qu'ils éprouvent pour la terre.

Longview, AB – 80 km de Calgary, AB;
300 km de Edmonton, AB
1-888-773-8888
parcscanada.gc.ca/ranchbaru



Parc national Elk Island



Parc national Banff



Parc national des Lacs-Waterton

Sources thermales des Rocheuses canadiennes

Les sources d'eau chaudes les plus célèbres du Canada se trouvent dans les parcs nationaux des Rocheuses canadiennes. Rien de tel que de faire trempette dans des eaux thermales minérales chauffées naturellement, entourées de paysages montagneux spectaculaires. Cette expérience sera inoubliable! Depuis plus d'un siècle, les visiteurs viennent se prélasser dans les eaux relaxantes de cette destination emblématique. Vous pouvez également sortir des sentiers battus et vous diriger vers les sources thermales Radium du parc national Kootenay. Elles sont situées au creux des imposantes parois rocheuses du canyon Sinclair. Les sources thermales Miette, situées dans le parc national Jasper, renferment les eaux les plus chaudes des Rocheuses.

23 Banff Upper



Les sources thermales Upper Hot Springs, dans le parc national Banff, abritent un splendide pavillon de bain historique.

Banff, AB – 129 km de Calgary, AB
1-800-767-1611
parcscanada.gc.ca/sourcesthermales

24 Radium



Les sources thermales Radium, dans le parc national Kootenay, en Colombie-Britannique, sont nichées au cœur d'un canyon.

Radium Hot Springs, C-B – 261 km de Calgary, AB
1-800-767-1611 | parcscanada.gc.ca/sourcesthermales

25 Miette



Les sources thermales Miette, dans le parc national Jasper, renferment les eaux les plus chaudes des Rocheuses.

Jasper, AB – 365 km de Edmonton, AB
1-800-767-1611 | parcscanada.gc.ca/sourcesthermales

Animaux en vedette



Chèvre de montagne

Les chèvres de montagne ont un pelage blanc, une barbiche et des petites cornes noires en forme de dague. Elles n'appartiennent pas à la famille de la chèvre, mais plutôt à la famille de l'antilope d'Asie. On peut les voir au belvédère du mont Kerkeslin et à la pointe Disaster dans les champs de glace sur la route 16 Est de Jasper.



En voilà Une grosse corne!

Le mouflon d'Amérique a un pelage brun pâle et la croupe blanche. Les imposantes cornes en spirale du bélier sont remarquables. Le mouflon est principalement un brouteur et, au fil des saisons, migre entre les pentes herbeuses des basses altitudes et les prés alpins.



Le hurlement du coyote

Les coyotes ressemblent à un chien grisâtre de taille moyenne et ont un museau élancé, de larges oreilles pointues et une queue touffue, mais la ressemblance s'arrête là. La nuit, tendez l'oreille et vous entendrez peut-être leurs hurlements nocturnes.



L'ours noir bien occupé

Le pelage de l'ours noir peut être d'un brun rougeâtre pâle ou afficher des rayures et des taches de plusieurs couleurs. Les ours ont un long museau et de grandes oreilles, tandis que les grizzlis ont une bosse sur la nuque, un front plus plat et de plus petites oreilles.



Le grand grizzli

Le grizzli a une imposante bosse sur la nuque et peut peser jusqu'à 320 kg. Les oursons naissent entre la fin du mois de janvier et le début du mois de février et pèsent environ un demi-kilogramme (moins d'une livre). Lorsque la femelle est prête à sortir de sa tanière avec ses petits, ceux-ci pèsent environ 8 kg (18 lb).

Laissez à ces animaux l'espace dont ils ont besoin. Votre comportement responsable contribue à la survie de la faune et à votre propre sécurité!

Carte d'entrée Découverte de Parcs Canada

Multipliez à l'infini les occasions d'explorer près de 100 endroits avec droits d'entrée pendant une **année complète!**

- Pratique et permet une entrée plus rapide.
- Une bonne idée cadeau.
- Peut être rentabilisée en sept jours à peine, comparativement au coût de droits d'entrée quotidiens.
- Valide pour 12 mois à partir de la date d'achat.



Adulte	67,70 \$
Aîné (65 ans et +)	57,90 \$
Jeune (6 à 16 ans)	33,30 \$
Famille/groupe*	136,40 \$

*Jusqu'à concurrence de sept personnes visitant ensemble un parc ou une aire marine de conservation dans un même véhicule, ou visitant ensemble un lieu historique national.

Les prix comprennent les taxes applicables et peuvent être modifiés.

Acheter en ligne à parcscanada.gc.ca/carteentree ou par téléphone au **1-888-773-8888**.



Produits dérivés officiels de Parcs Canada

Procurez-vous ces produits uniques lors de votre visite dans l'un de nos sites ou magasinez en ligne : www.boutiqueparcscanada.ca.

Les profits seront versés aux parcs et lieux historiques nationaux et aux aires marines nationales de conservation.

Club Parka

Jouer. Apprendre. Grandir.
Allons-y!



DEMANDEZ LE LIVRET.
RELEVEZ LES DÉFIS.
OBTENEZ UNE RÉCOMPENSE.



DISPONIBLE DANS PLUS DE 90 PARCS ET LIEUX À TRAVERS LE PAYS.

Communiquez avec Parcs Canada pour planifier vos propres expériences inoubliables dans l'Ouest canadien.



© Parcs Canada / Ben Morin

 Parc national Jasper

RÉSERVATIONS

reservation.parcscanada.gc.ca
1-877-RESERVE (737-3783)

INFORMATION

parcscanada.gc.ca
1-888-773-8888

SUIVEZ-NOUS :

 facebook.com/
parcscanada

 twitter.com/
parcscanada

 youtube.com/
parcscanada

Toutes les images © Parcs Canada à moins d'indication contraire
This publication is also available in English

© Sa Majesté la Reine du chef du Canada, représentée par le Directeur général de Parcs Canada, 2015.

R62-455/2015F-PDF
ISBN: 978-0-660-23234-8

5 autres régions À DÉCOUVRIR



CANADA ATLANTIQUE



QUÉBEC



ONTARIO



PRAIRIES CANADIENNES



NORD CANADIEN

Vous trouverez ces guides sur notre site Internet