



.....UN BON TEMPS POUR SE RAPPROCHER.....

# PARCS CANADA

dans l'Ouest canadien



 Parc national Kootenay

© Parcs Canada / Paul Zizka



Parcs  
Canada

Parks  
Canada

Canada



# Vous passez la nuit chez nous?

## Vous êtes entre bonnes mains

### Parcs Canada oTENTik



Disponibles dans les parcs nationaux **Banff**, **Jasper** et **Kootenay**, ainsi que dans les lieux historiques **Fort-Langley** et **Fort-Rodd Hill**.

À mi-chemin entre la tente et le chalet rustique, l'oTENTik vous mènera aux premières loges des paysages les plus spectaculaires tout en vous offrant un plancher et un toit pour vous abriter.



Chaque unité peut héberger jusqu'à 6 personnes et inclut :

- **trois lits**
- **une table et des chaises**
- **chauffage et éclairage**  
*(varie d'un endroit à l'autre)*

À partir de  
**90 \$**  
par nuit

À un clic du confort moderne!

[parcsCanada.gc.ca/hebergement](http://parcsCanada.gc.ca/hebergement)



# TABLE DES MATIÈRES



Lieu historique national du Ranch-Bar U



Lieu historique national Cave and Basin



Lieu historique national du Fort-Langley

## ITINÉRAIRES

- Réserve de parc national Pacific Rim 2
- Calgary à Jasper 4
- 10 RANDONNÉES À NE PAS MANQUER DANS L'OUEST CANADIEN 6
- DU CAMPING RUSTIQUE AU GLAMPING 8
- EXPLOREZ VOTRE CÔTÉ SAUVAGE 9
- Carte de l'Ouest canadien 10
- Répertoire
- Colombie-Britannique 12
- Alberta 13

## ***Bienvenue!***

Que vous soyez à la recherche **d'aventure**, de **plaisir en famille** ou de **détente**, une panoplie d'expériences s'offrent à vous. Escaladez des parois, découvrez des créatures de la mer, faites un pique-nique en famille ou détendez-vous dans les eaux thermales.

## ***C'est un bon temps pour se rapprocher!***

*De la nature – de l'histoire – de vos familles et amis.*

# PACIFIQUE SAUVAGE

## 4 JOURS

Vancouver à la réserve  
de parc national  
Pacific Rim

Colombie-Britannique



## ACTIVITÉS ET ITINÉRAIRES



### JOUR 1

Partez de West Vancouver et prenez un traversier à destination de Nanaimo croisière d'une durée de 1h40.

Dirigez-vous vers Tofino, Ucluelet et la réserve de parc national Pacific Rim. Installez-vous au camping de la Pointe-Green.

À la réserve de parc national Pacific Rim, marchez parmi les fougères imposantes émergeant d'un lit de mousse dans une ancienne forêt pluviale. Les arbres s'élèvent si haut dans les airs que vous ne pourrez en voir la cime.

Explorez les plages sablonneuses qui se déroulent à l'infini. Regardez les vagues se briser sur la plage. Respirez l'air salé. Ça c'est le paradis!



### JOUR 2

C'est le temps de relever le **Défi Long Beach**. Départ : stationnement de Long Beach entre les sentiers 1 et 2 ou au centre d'accueil Kwisitis. Utilisez la carte du parcours et cherchez les panneaux indicateurs le long du trajet.

Marchez, joggez ou courez sur la section de 9,5 km de la plage le long des parties les plus sensationnelles du parc. Utilisez une carte de pointage Défi afin de faire le suivi de l'heure de votre départ et de votre arrivée et publiez-les sur notre site Web.

N'oubliez pas de nous faire part de vos images sur Facebook et Twitter [#defilongbeach](#).



### JOUR 3

Pagayez dans l'archipel Broken Group et découvrez plus de 100 îles et îlots dans la baie de Barclay.

Glissez près des otaries se prélassant au soleil, observez la forêt de varech et profitez d'un pique-nique sur une plage de sable tranquille. Vous voulez une vraie aventure?

Planifiez une nuit sur une île!





## JOUR 4

Vivez l'expérience d'une vie. Enfilez une combinaison humide et passez l'après-midi à surfer dans les vagues. Rendez-vous à Tofino ou Ucluelet pour des leçons ou si vous êtes expérimenté, pour louer de l'équipement.

Partez à l'assaut de la vague parfaite. Repartez comblé.





# ULTIME VOYAGE

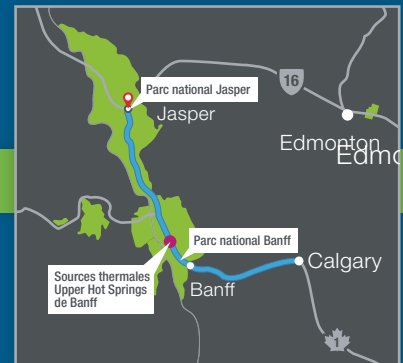
## 7 JOURS

### Calgary à Jasper

### Alberta



## ACTIVITÉS ET ITINÉRAIRES



### JOUR 1

Prenez l'autoroute 1 O menant au parc national de Banff.  
*128 km de Calgary*

Visitez la ville de Banff. Explorez les lieux historiques nationaux Cave and Basin et Musée-du-Parc-Banff.

Campez à Banff et passez la nuit dans une tente oTENTik.



### JOUR 2

Conduisez sur la boucle du lac Minnewanka. Faites de la randonnée sur la boucle du lac Johnston; 1,1 km jusqu'aux chutes inférieures ou 2,7 km jusqu'aux chutes supérieures. Prenez le temps de faire un pique-nique, du vélo de montagne ou de la randonnée.

Détendez-vous dans les sources thermales Upper Hot Springs de Banff et appréciez les eaux minérales bien chaudes et apaisantes.



### JOUR 3

Prenez la promenade de la Vallée-de-la-Bow vers le lac Louise, *60 km*.

Ne manquez pas le lac Moraine – le rêve de tout photographe. Le meilleur moment de la journée pour le visiter? Avant 11h ou après 17h.



### JOUR 4

Parcourez la promenade des Glaciers (route 93 N) vers Jasper, *232 km*.

Explorez les sentiers de randonnée et les terrains de camping en chemin!

Arrêtez au lac Bow pour profiter de la vue qui donne sur les glaciers. Rendez-vous au lac Peyto. Votre récompense? Une vue fantastique sur un lac glacial turquoise. Visitez le secteur du champ de glace Columbia et ses sentiers de randonnée de niveau facile à intermédiaire.

Camperez-vous cette nuit près des glaciers, des champs de glace, de chutes ou d'un lac?





## JOUR 5

Explorez les sentiers de Jasper à pied ou à vélo. Faites un arrêt au lac Edith ou au lac Annette. Nagez et faites-vous bronzer sur la plage sablonneuse.



## JOUR 7

Allez au lac Maligne. Pêchez, naviguez et faites de la randonnée. Visitez le canyon Maligne, la célèbre gorge de calcaire de Jasper.



## JOUR 6

Faites de la randonnée dans l'ombre du mont Edith Cavell et de son sommet de 3 300 mètres. Détendez-vous dans l'eau minérale des Rocheuses aux sources thermales Miette.





# 10 RANDONNÉES À NE PAS MANQUER DANS L'OUEST CANADIEN

## 1 RÉSERVE DE PARC NATIONAL PACIFIC RIM

Pour plusieurs randonneurs, parcourir le sentier de la Côte-Ouest est un rêve. Long de 75 km, il suit celui autrefois emprunté par les victimes de naufrage, serpentant dans les anciennes forêts, longeant les grandes plages et traversant les ponts suspendus surplombant rivières et ruisseaux.





© J. Bolingbroke

## 2 PARC NATIONAL DES GLACIERS

Découvrez les pruches et les cèdres géants des forêts anciennes et légendaires de la Colombie-Britannique en marchant dans les sentiers munis de trottoirs en bois. Vous serez dirigés vers des prés montagneux dans un milieu subalpin d'épinettes et de sapins. Admirez des panoramas grandioses de la nature sauvage de la chaîne Selkirk.



## 3 PARC NATIONAL DES LACS-WATERTON

Rendez-vous au canyon Red Rock, explorez une nature sans pareil et marchez sur des sentiers panoramiques. Observez les étoiles dans le confort d'un tipi inspiré des Pieds-Noirs, sur le terrain de camping du Mont-Crandell.



## 4 PARC NATIONAL DES ÎLES-GULF

Découvrez toute la magie de la réserve de parc national des Îles-Gulf, en effectuant des visites autoguidées des principaux attraits naturels que renferment les îles. Lors de votre excursion, vous apprendrez une multitude de choses, grâce au programme de géocachette ou à l'application Explora.



## 5 PARC NATIONAL DES GLACIERS

Réussissez l'ascension technique d'une montagne en traversant des champs de glace comprenant des descentes de 1 500 mètres de dénivelé et en circulant librement près des glaciers, des chutes d'eau et des canyons de roche : une expérience inoubliable dans les plus hautes altitudes du parc national des Glaciers.



© Parcs Canada / Paul Zizka

## 6 PARC NATIONAL BANFF

L'une des meilleures façons de profiter des paysages grandioses des Rocheuses est d'emprunter les sentiers qui les sillonnent. À pied ou à vélo, les visiteurs ont accès à plusieurs centaines de kilomètres de sentiers.



© Parcs Canada / Paul Zizka

## 7 PARC NATIONAL YOHO

Avec ses 400 km de sentiers, le parc Yoho est le paradis des randonneurs. Les chutes Takakkaw et le lac Emerald ne sont que le début de randonnées spectaculaires. Pour des coins reculés accessibles par des sentiers non entretenus, dirigez-vous vers l'ouest et explorez la vallée de l'Amiskwi ou les environs de la rivière Ice.



## 8 PARC NATIONAL KOOTENAY

Suivez un guide chevronné à travers une forêt qui se régénère naturellement après avoir été ravagée par le feu. Accédez au gisement fossilifère du glacier Stanley, découvert récemment. Là, les fossiles de créatures marines singulières, parfois même surprenantes, révèlent les mystères de l'apparition des premières formes de vie sur Terre.



## 9 PARC NATIONAL JASPER

Explorez le tout nouveau réseau de « sentiers faciles » de Jasper qui offre 20 km de sentiers polyvalents sur lesquels vous pourrez faire du vélo à proximité de votre hôtel... ou de votre tente! Visitez des lacs et des plages et profitez des vues panoramiques sur les montagnes et les vallées en cours de route.



## 10 PARC NATIONAL DU MONT-REVELSTOKE

Rendez-vous tout en haut du mont Revelstoke, en vélo, à pied ou en voiture, et célébrez l'expérience du sommet. Admirez des vues panoramiques, promenez-vous sur des sentiers historiques, appréciez l'art local ou suivez un atelier de yoga pour retrouver le calme intérieur.



# DU CAMPING RUSTIQUE AU GLAMPING



## 1 Parc national ELK ISLAND

Vous n'avez pas l'équipement nécessaire ou préférez voyager léger? Essayez l'un de nos emplacements de camping tout équipé au parc national Elk Island. Nous fournissons l'équipement, vous créez les souvenirs. Découvrez les bisons en coulisse, promenez-vous à bicyclette, allez pêcher ou détendez-vous tout simplement. Après le coucher du soleil, essayez de faire des s'more sur le feu – les enfants vont adorer!

## 2 Parc national YOHO

En tente ou en véhicule motorisé, détendez-vous en famille dans l'un de nos quatre terrains de camping. Admirez des cascades spectaculaires à partir du terrain de camping des Chutes Takkakkaw ou faites griller des guimauves après une douche chaude au terrain de camping Kicking Horse.



## 3 Lieu historique national ROCKY MOUNTAIN HOUSE

Campez dans une tente au bord de la rivière Saskatchewan Nord et découvrez la nature sauvage du lieu. Enrichissez votre expérience grâce à la trousse de camping. Allumez un feu à l'aide d'un silex et faites cuire de la bannique pour le souper.



## 4 Lieu historique national du FORT-LANGLEY

Franchissez la palissade d'un fort canadien du XIX<sup>e</sup> siècle et campez dans une tente oTENTik meublée. Explorez-en la thématique combinée à la technologie Wi-Fi du XXI<sup>e</sup> siècle. Partez en randonnée vers le pittoresque village de Fort Langley ou le long de panoramiques sentiers riverains.



## 5 Lieu historique national du FORT-ST. JAMES

Dormez dans la résidence historique de l'ancien chef traiteur du fort, exactement comme en 1896. Literie, poêle à bois et pot de chambre sont mis à votre disposition. Savourez ce moment tel un chef du fort.



# EXPLOREZ VOTRE CÔTÉ SAUVAGE



## 1 DÉCOUVREZ LA FAUNE SAUVAGE ET LA CULTURE HAÏDA

Prenez un kayak pour une découverte plus lente et plus intime de l'océan et de ses créatures, sans compter la nature sauvage et la culture ancestrale au cœur des îles de Gwaii Haanas.

Réserve de parc national **Gwaii Haanas** p. 12



## 2 « LA BELLE ET LES BÊTES » : UNE VÉRITABLE CHASSE AUX TRÉSORS

Franchissez les étapes de cette chasse au trésor. Découvrez les beautés naturelles du parc et côtoyez son impressionnante vie sauvage. Laissez-vous charmer par cette incroyable visite touristique.

Parc national des **Lacs-Waterton** p. 14



## 3 VIVEZ UN EMBOUTEILLAGE DE BISONS

Sentez l'odeur du bison et tendez l'oreille pour entendre le doux grognement et le rugissement, semblable à celui du lion, des mâles en rut qui se trouvent à quelques mètres de vous. Le tout à l'abri dans votre véhicule.

Parc national **Elk Island** p. 14



## 4 DEVEZ UN VRAI COW-BOY

Nul doute qu'avec 30 000 bêtes regroupées sur une immense terre non clôturée, les cow-boys du ranch Bar U étaient très occupés. Participez à bon nombre d'activités du ranch et découvrez comment on a su préserver ce lieu unique.

Lieu historique national du **Ranch-Bar U** p. 14



## 5 EN COMMUNION AVEC LA NATURE

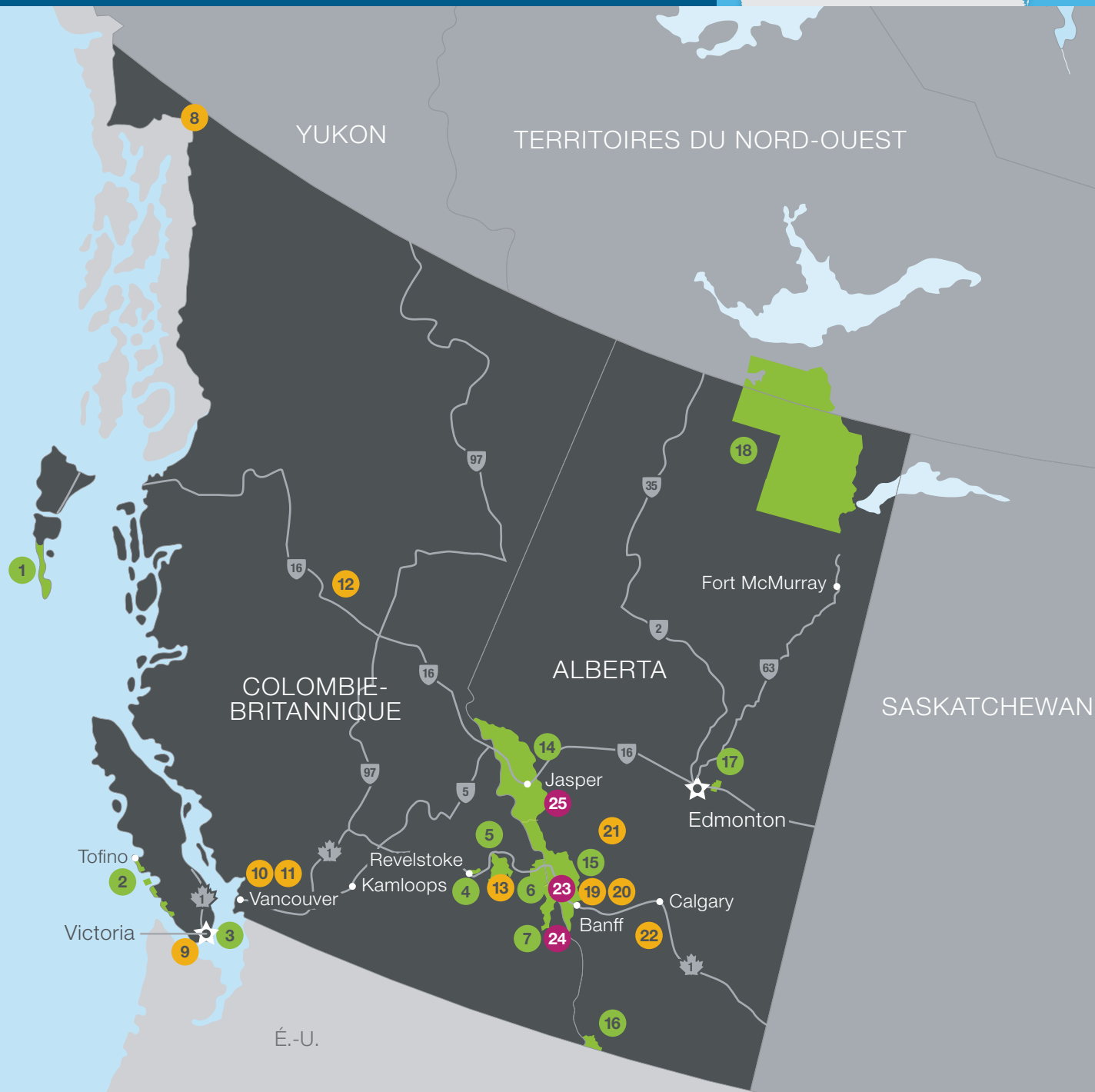
Admirez la vaste colonie d'oiseaux qui peuple le ciel et le littoral de l'archipel, tandis que les eaux de la mer des Salish abondent de mammifères marins comme les phoques et les épaulards. Un véritable paradis pour les adeptes de la faune sauvage.

Parc national des **Îles-Gulf** p. 12



# L'Ouest canadien

Parcs nationaux et lieux historiques nationaux du Canada



● Parc national ● Lieu historique national ● Sources thermales ★ Capitale



# Répertoire

La section suivante vous donne plus d'informations sur des expériences et des endroits exceptionnels dans l'Ouest canadien.

## Colombie-Britannique

- 1 Gwaii Haanas (Réserve) p. 12
- 2 Pacific Rim (Réserve) p. 12
- 3 Îles-Gulf (Réserve) p. 12
- 4 Mont-Revelstoke p. 12
- 5 Glaciers p. 12
- 6 Yoho p. 12
- 7 Kootenay p. 13
- 8 Piste-Chilkoot p. 13
- 9 Fort-Rodd Hill et du Phare-de-Fisgard p. 13
- 10 Gulf of Georgia Cannery p. 13
- 11 Fort-Langley p. 13
- 12 Fort-St. James p. 13
- 13 Col-Rogers p. 13

## Alberta

- 14 Jasper p. 13
- 15 Banff p. 13
- 16 Lacs-Waterton p. 14
- 17 Elk Island p. 14
- 18 Wood Buffalo p. 14
- 19 Musée-du-Parc-Banff p. 14
- 20 Cave and Basin p. 14
- 21 Rocky Mountain House p. 14
- 22 Ranch-Bar U p. 14

## Sources thermales des Rocheuses canadiennes

- 23 Banff Upper p. 15
- 24 Radium p. 15
- 25 Miette p. 15

### Légende des services et activités

La légende suivante indique quelques activités et services qui peuvent être offerts dans les parcs et les lieux. Repérez les pictogrammes dans le présent guide, ils vous aideront à planifier votre visite.

 Stationnement	 Randonnée
 Stationnement d'autocars	 Équitation
 Accès pour les personnes handicapées	 Golf
 Restaurant	 Tennis
 Boutique	 Observation des oiseaux
 Interprétation	 Mammifères marins
 Aire/abri de pique-nique	 Plages
 Terrain de jeu	 Canotage/Kayak
 Camping	 Bateau à moteur
 Véhicule de plaisance	 Pêche
 Parcs Canada oTENTik	 Plongée
 Yourtes	 Rafting
 Tipis	 Sources thermales
 Chalets rustiques	 Alpinisme/Escalade de glace
 Cyclisme	 Activités hivernales
 Vélo de montagne	



**75+ chaises rouges**

à découvrir dans l'Ouest canadien

#PARTAGEZLACHAISE #SERAPPROCHER



# Répertoire



Parc national Kootenay



Lieu historique national du Fort-Langley

## Colombie-Britannique

### 1 Gwaii Haanas (Réserve)



Au milieu des îles, des mers et de la forêt pluviale luxuriante abritant toutes sortes d'espèces sauvages, le parc national Gwaii Haanas offre des sites exceptionnels où se trouvent des mâts sculptés et des habitations traditionnelles, ce qui en fait un lieu d'une grande importance culturelle pour le peuple Haida, qui d'ailleurs en assume conjointement l'intendance avec Parcs Canada.

**Skidegate, C-B**

**1-877-559-8818**

[parcsCanada.gc.ca/gwaiihaanas](http://parcsCanada.gc.ca/gwaiihaanas)

### 2 Pacific Rim (Réserve)



Laissez-vous porter par la vague ou allongez-vous sur une couverture pour contempler le soleil disparaître à l'horizon. Entre forêts pluviales à terre et forêts de varech en mer, la réserve de parc national Pacific Rim incarne le riche patrimoine naturel et culturel de la côte ouest du Canada.

**Ucluelet, C-B – 300 km de Victoria, C-B;**

**300 km de Vancouver, C-B**

**1-250-726-3500**

[parcsCanada.gc.ca/pacificrim](http://parcsCanada.gc.ca/pacificrim)

### 3 Îles-Gulf (Réserve)



Dispersées dans la mer des Salish, les îles Gulf regorgent d'une riche faune sauvage et représentent un havre pour les espèces rares et les écosystèmes menacés. Profitez de ce paradis au climat méditerranéen, véritable terrain de jeux pour les randonneurs, les campeurs, les cyclistes, les kayakistes et les plaisanciers.

**Sidney, C-B – 27 km de Victoria, C-B;**

**87 km de Vancouver, C-B**

**1-866-944-1744**

[parcsCanada.gc.ca/gulfislands](http://parcsCanada.gc.ca/gulfislands)

### 4 Mont-Revelstoke



Promenez-vous à travers des prairies de fleurs des champs aux couleurs éclatantes, ou installez-vous confortablement au sommet d'une montagne pour contempler les étoiles. Adeptes de forêt, de prairies ou de montagne, accédez aux merveilles du parc national du Mont-Revelstoke en moins d'une journée en voiture.

**Revelstoke, C-B**

**1-250-837-7500**

[parcsCanada.gc.ca/revelstoke](http://parcsCanada.gc.ca/revelstoke)

### 5 Glaciers



Skiez dans la poudreuse, chaussez vos bottes de randonnée ou roulez en vélo dans les forêts de cèdres du parc national des Glaciers. En contemplant ses charmes naturels, découvrez l'histoire du Col Rogers, là où fut achevée la voie ferrée qui a rassemblé le Canada en une seule nation.

**Revelstoke, C-B**

**1-250-837-7500**

[parcsCanada.gc.ca/glacier](http://parcsCanada.gc.ca/glacier)

### 6 Yoho



À l'ombre du sentier de la ligne de partage des eaux, explorez les murs de roche imposants, les chutes spectaculaires et les pics majestueux de Yoho où se trouvent les secrets d'une vie ancienne, la puissance de la glace et de l'eau, sans compter des plantes et des animaux divers.

**Field, C-B – 209 km de Calgary, AB**

**1-250-343-6783**

[parcsCanada.gc.ca/yoho](http://parcsCanada.gc.ca/yoho)

### 7 Kootenay



Venez découvrir l'extraordinaire diversité des Rocheuses au parc national Kootenay, qui s'étend le long de la route historique reliant Banff à Windermere! Admirez ses paysages variés constitués de prairies arides et de glaciers. Afin d'en explorer tous les trésors, empruntez la route panoramique ou, encore mieux, planifiez un séjour dans le parc!

**Radium Hot Springs, C-B – 261 km de Calgary, AB**

**1-250-347-9505**

[parcsCanada.gc.ca/kootenay](http://parcsCanada.gc.ca/kootenay)

### 8 Piste-Chilkoot



Suivez les traces des rêveurs de l'époque de la ruée vers l'or du Klondike et partez en randonnée dans le légendaire sentier de la chaîne Côtière du Nord, à partir de Taiya Inlet, en Alaska, jusqu'aux cours d'eau situés en amont du fleuve Yukon, au nord de la Colombie-Britannique.

**Whitehorse, Yukon**

**1-800-661-0486 / 867-667-3910**

[parcsCanada.gc.ca/chilkoot](http://parcsCanada.gc.ca/chilkoot)





© Parcs Canada / Paul Zizka



© Parcs Canada / A. Krause

### Parc national Banff

### Lieu historique national Rocky Mountain House

### Parc national Yoho

#### 9 Fort Rodd Hill et Phare-de-Fisgard



Le fort Rodd Hill commémore l'histoire, les récits et les enseignements qui ont contribué à l'émergence du Canada sur la scène internationale, en tant que nouvelle force militaire. Empruntez le sentier menant jusqu'au phare de Fisgard dans le port d'Esquimalt qui constitue un précieux avantage pour les marins depuis 1860.

**Victoria, C-B – 14 km de Victoria, C-B;**  
**112 km de Vancouver, C-B**  
**1-250-478-5849**  
[parcscanada.gc.ca/fortroddhill](http://parcscanada.gc.ca/fortroddhill)

#### 10 Gulf of Georgia Cannery



Visitez une conserverie de saumon du fleuve Fraser et découvrez-en l'histoire grâce à une usine de réduction du hareng et d'éléments d'exposition à interaction tactile. Apprenez-en davantage sur la vie marine locale grâce au mur de poissons et laissez-vous inspirer par les acteurs infatigables de la pêche d'antan en Colombie-Britannique.

**Richmond, C-B – 14 km de Vancouver, C-B;**  
**104 km de Victoria, C-B**  
**1-604-664-9009**  
[parcscanada.gc.ca/georgiacannery](http://parcscanada.gc.ca/georgiacannery)

#### 11 Fort-Langley



Vivez dans la peau d'un voyageur du XIX<sup>e</sup> siècle au fort Langley, lieu de naissance de la colonie de la Colombie-Britannique. Mêlez-vous aux commerçants de fourrures, venez laver de l'or à la batée, découvrez l'art du forgeron et campez dans une tente oTENTik mettant en vedette la Compagnie de la Baie d'Hudson.

**Fort Langley, C-B – 48 km de Vancouver, C-B;**  
**135 km de Victoria, C-B**  
**1-604-513-4777**  
[parcscanada.gc.ca/langley](http://parcscanada.gc.ca/langley)

#### 12 Fort-St. James



Préparez des peaux de castor et de rat musqué dans un entrepôt de fourrures du Fort-St. James, restauré dans le style de 1896. Rencontrez des animateurs-guides en costumes d'époque et passez la nuit dans le seul gîte touristique associé à un lieu historique national du Canada.

**Fort St. James, C-B**  
**1-250-996-7191**  
[parcscanada.gc.ca/stjames](http://parcscanada.gc.ca/stjames)

#### 13 Col-Rogers



Découvrez le rôle qu'a joué le col Rogers dans la construction du chemin de fer transcontinental au Canada. Suivez une voie ferrée abandonnée menant aux vestiges d'un hôtel de l'ère victorienne, là où de légendaires guides de montagne suisses ont tracé des sentiers populaires et des parcours d'escalade.

**Revelstoke, C-B**  
**1-250-837-7500**  
[parcscanada.gc.ca/rogers](http://parcscanada.gc.ca/rogers)

## Alberta

#### 14 Jasper



Émerveillez-vous devant cet océan de nature sauvage parsemé de glaciers, de lacs, de chutes, de rivières, de montagnes et de canyons abrupts et profonds. Adonnez-vous à la randonnée, au canot, à la baignade, au ski et à la pêche et profitez des sources thermales apaisantes, des routes panoramiques et de la faune extraordinaire.

**Jasper, AB – 336 km de Edmonton, AB;**  
**415 km de Calgary, AB**  
**1-780-852-6176**  
[parcscanada.gc.ca/jasper](http://parcscanada.gc.ca/jasper)

#### 15 Banff



Créé en 1885, Banff est le premier parc national du Canada et fait partie du premier réseau officiel de parcs nationaux à l'échelle mondiale. Avec ses pics imposants, ses lacs bleu-azur et son abondante faune sauvage, ce parc des Rocheuses attire des millions de visiteurs chaque année.

**Banff, AB – 130 km de Calgary, AB**  
**1-403-762-1550**  
[parcscanada.gc.ca/banff](http://parcscanada.gc.ca/banff)

#### 15 Lake Louise (Banff)



Pénétrez au Coeur des Rocheuses canadiennes, là où se fondent histoire et nature sauvage. Située à un jet de pierre des très célèbres attractions que sont le lac Moraine, la vallée des Dix Pics, le lac Louise et le glacier Victoria, Lake Louise est une destination incontournable.

**Lake Louise, AB – 190 km de Calgary, AB**  
**1-403-522-3833**  
[parcscanada.gc.ca/banff](http://parcscanada.gc.ca/banff)





© Parcs Canada / J. Daniluck



Parc national des Glaciers

Lieu historique national du Ranch-Bar U

## 16 Lacs-Waterton



Rendez-vous dans le sud-ouest de l'Alberta, là où les prairies se joignent aux Rocheuses, au parc national des Lacs-Waterton. D'une superficie de 505 km<sup>2</sup>, il vous réserve une aventure canadienne unique dans un paysage exceptionnel et facilement accessible.

**Waterton Park, AB – 264 km de Calgary, AB**  
**1-403-859-5133**  
[parcsCanada.gc.ca/waterton](http://parcsCanada.gc.ca/waterton)

## 17 Elk Island



Soyez aux premières loges pour découvrir l'histoire du bison et comment cette espèce, qui a frôlé l'extinction, a pu être sauvée au parc national Elk Island. Un programme de conservation actif permet de renouveler les troupeaux de bisons dans le monde entier.

**Fort Saskatchewan, AB – 45 km de Edmonton, AB;**  
**340 km de Calgary, AB**  
**1-780-922-5790**  
[parcsCanada.gc.ca/elkisland](http://parcsCanada.gc.ca/elkisland)

## 18 Wood Buffalo



Explorez le plus vaste parc national du Canada qui abrite la moitié de la population mondiale de bisons des bois, le plus gros mammifère terrestre de l'Amérique du Nord, et la dernière aire de nidification naturelle de la grue blanche. Découvrez le delta des rivières de la Paix et Athabasca. Offrez-vous une expérience unique au monde au cœur de plaines boréales sauvages.

**Fort Smith, T. N.-O.**  
**1-867-872-7960**  
[parcsCanada.gc.ca/woodbuffalo](http://parcsCanada.gc.ca/woodbuffalo)

## 19 Musée-du-Parc-Banff



Découvrez le plus vieux musée d'histoire naturelle de l'Ouest canadien, le musée du parc Banff, qui compte plus de 5 000 spécimens empaillés d'époque, de la chèvre des montagnes au wapiti, en passant par une vitrine de curiosités naturelles. Le tout dans un bâtiment emblématique en bois rond, datant de 1903.

**Banff, AB – 129 km de Calgary, AB**  
**1-403-762-1558**  
[parcsCanada.gc.ca/museeduparcbanff](http://parcsCanada.gc.ca/museeduparcbanff)

## 20 Cave and Basin



Lorsque trois cheminots ont découvert une grotte remplie de sources thermales minérales en 1883, ils ont contribué sans le savoir à créer le premier parc national du Canada. Explorez le lieu historique national Cave and Basin, les sentiers, les bâtiments et la belle ville de Banff.

**Banff, AB – 129 km de Calgary, AB**  
**1-403-762-1566**  
[parcsCanada.gc.ca/cave](http://parcsCanada.gc.ca/cave)

## 21 Rocky Mountain House



Il y a deux siècles, les coureurs des bois, les marchands et les Amérindiens se partageaient l'Ouest canadien, encore à l'état sauvage. En visitant le lieu historique national Rocky Mountain House, vous ferez partie de cette histoire. Explorez, marchez, campez et découvrez les exploits que ces gens ont accomplis.

**Rocky Mountain House, AB – 227 km de Calgary, AB;**  
**231 km de Edmonton, AB**  
**1-403-845-2412**  
[parcsCanada.gc.ca/rockymountainhouse](http://parcsCanada.gc.ca/rockymountainhouse)

## 22 Ranch-Bar U



Visitez le lieu historique national du Ranch-Bar U et découvrez comment on a pu sauvegarder l'un des ranchs les plus prospères de l'histoire du Canada. Accomplissez les tâches des cow-boys, laissez-les vous raconter leur dur labeur et, surtout, l'amour qu'ils éprouvent pour la terre.

**Longview, AB – 80 km de Calgary, AB;**  
**300 km de Edmonton, AB**  
**1-888-773-8888**  
[parcsCanada.gc.ca/ranchbaru](http://parcsCanada.gc.ca/ranchbaru)







Lieu historique national Cave and Basin

Réserve de parc national des Îles-Fulf

Lieux historiques nationaux Fort Rodd Hill et du Phare-de-Fisgard

## Sources thermales des Rocheuses canadiennes

Les sources d'eau chaudes les plus célèbres du Canada se trouvent dans les parcs nationaux des Rocheuses canadiennes. Rien de tel que de faire trempette dans des eaux thermales minérales chauffées naturellement, entourées de paysages montagneux spectaculaires. Cette expérience sera inoubliable! Depuis plus d'un siècle, les visiteurs viennent se prélasser dans les eaux relaxantes de cette destination emblématique. Vous pouvez également sortir des sentiers battus et vous diriger vers les sources thermales Radium du parc national Kootenay. Elles sont situées au creux des imposantes parois rocheuses du canyon Sinclair. Les sources thermales Miette, situées dans le parc national Jasper, relaxeront parfaitement les membres de votre corps après une randonnée pédestre ou encore une balade en automobile dans le parc.

### 23 Banff Upper



Les sources thermales Upper Hot Springs, dans le parc national Banff, abritent un splendide pavillon de bain historique.

**Banff, AB – 129 km de Calgary, AB**  
**1-800-767-1611**  
[parcscanada.gc.ca/sourcesthermales](http://parcscanada.gc.ca/sourcesthermales)

### 24 Radium



Les sources thermales Radium, dans le parc national Kootenay, en Colombie-Britannique, sont nichées au cœur d'un canyon.

**Radium Hot Springs, C-B – 261 km de Calgary, AB**  
**1-800-767-1611 | [parcscanada.gc.ca/sourcesthermales](http://parcscanada.gc.ca/sourcesthermales)**

### 25 Miette



Les sources thermales Miette, dans le parc national Jasper, renferment les eaux les plus chaudes des Rocheuses.

**Jasper, AB – 365 km de Edmonton, AB**  
**1-800-767-1611 | [parcscanada.gc.ca/sourcesthermales](http://parcscanada.gc.ca/sourcesthermales)**

## Animaux en vedette



### Chèvre de montagne

Les chèvres de montagne ont un pelage blanc, une barbiche et des petites cornes noires en forme de dague. Elles n'appartiennent pas à la famille de la chèvre, mais plutôt à la famille de l'antilope d'Asie. On peut les voir au belvédère du mont Kerkeslin et à la pointe Disaster dans les champs de glace sur la route 16 Est de Jasper.



### En voilà Une grosse corne!

Le mouflon d'Amérique a un pelage brun pâle et la croupe blanche. Les imposantes cornes en spirale du bélier sont remarquables. Le mouflon est principalement un brouteur et, au fil des saisons, migre entre les pentes herbeuses des basses altitudes et les prés alpins.



### Le hurlement du coyote

Les coyotes ressemblent à un chien grisâtre de taille moyenne et ont un museau élancé, de larges oreilles pointues et une queue touffue, mais la ressemblance s'arrête là. La nuit, tendez l'oreille et vous entendrez peut-être leurs hurlements nocturnes.



### L'ours noir bien occupé

Le pelage de l'ours noir peut être d'un brun rougeâtre pâle ou afficher des rayures et des taches de plusieurs couleurs. Les ours ont un long museau et de grandes oreilles, tandis que les grizzlis ont une bosse sur la nuque, un front plus plat et de plus petites oreilles.



### Le grand grizzli

Le grizzli a une imposante bosse sur la nuque et peut peser jusqu'à 320 kg. Les oursons naissent entre la fin du mois de janvier et le début du mois de février et pèsent environ un demi-kilogramme (moins d'une livre). Lorsque la femelle est prête à sortir de sa tanière avec ses petits, ceux-ci pèsent environ 8 kg (18 lb).

Laissez à ces animaux l'espace dont ils ont besoin. Votre comportement responsable contribue à la survie de la faune et à votre propre sécurité!

# Carte d'entrée Découverte de Parcs Canada

Multipliez à l'infini les occasions d'explorer près de 100 endroits avec droits d'entrée pendant **deux années complètes!**

- Pratique et permet une entrée plus rapide.
- Une bonne idée cadeau.
- Peut être rentabilisée en sept jours à peine, comparativement au coût des droits d'entrée quotidiens.
- Valide pour 24 mois à partir de la date d'achat.

Adulte	67,70 \$
Aîné (65 ans et +)	57,90 \$
Jeune (6 à 16 ans)	33,30 \$
Famille/groupe	136,40 \$

Les prix comprennent les taxes applicables et peuvent être modifiés.

Entrée gratuite  
pour les enfants  
de 5 ans  
et moins

🇨🇦 **Entrée gratuite pour la fête du Canada**

Acheter en ligne à [parcscanada.gc.ca/carteentree](http://parcscanada.gc.ca/carteentree) ou par téléphone au **1-888-773-8888**.



## Produits dérivés officiels de Parcs Canada

Procurez-vous ces produits uniques lors de votre visite dans l'un de nos sites ou magasinez en ligne : [www.boutiqueparcscanada.ca](http://www.boutiqueparcscanada.ca).

Les profits seront versés aux parcs et lieux historiques nationaux et aux aires marines nationales de conservation.



# On vous a réservé une **place!**



## **Un bon temps pour se rapprocher**

Repérez les chaises rouges dans les sites de Parcs Canada à travers le pays et découvrez des paysages à couper le souffle.



 #serapprocher

 #partagezlachaise



# Communiquez avec Parcs Canada pour planifier vos propres expériences inoubliables dans l'Ouest canadien.



 Parc national Elk Island

[parcscanada.gc.ca](http://parcscanada.gc.ca)  
1-888-773-8888

SUIVEZ-NOUS :



[facebook.com/  
parcscanada](https://facebook.com/parcscanada)



[twitter.com/  
parcscanada](https://twitter.com/parcscanada)




[youtube.com/  
parcscanada](https://youtube.com/parcscanada)

Toutes les images © Parcs Canada à moins d'indication contraire  
*This publication is also available in English*

5 autres  
régions  
À  
DÉCOUVRIR




CANADA ATLANTIQUE



QUÉBEC



ONTARIO



PRAIRIES CANADIENNES



NORD CANADIEN

© Sa Majesté la Reine du chef du Canada, représentée par le Directeur général de Parcs Canada, 2016.

R62-446/6-2016F-PDF  
ISBN: 978-0-660-04294-7

Vous trouverez ces guides sur notre site Internet