



Découvrez

PARCS CANADA

dans l'Ouest canadien

CANADA
150



 Lieu historique national Rocky Mountain House



Parcs
Canada

Parks
Canada

Canada

CÉLÉBREZ LE 150^e DU CANADA!



CANADA 150

En 2017, nous fêtons le 150^e anniversaire de la Confédération canadienne. Trouvez la clé des trésors naturels du Canada, ouvrez-vous aux récits évoquant les cultures autochtones, initiez-vous au camping et à la rame et venez célébrer avec nous le centenaire des lieux historiques nationaux du Canada.

UNE ENTRÉE LIBRE VERS LA DÉCOUVERTE!

Gracieuseté du Canada, la carte d'entrée Découverte 2017 vous offre l'entrée gratuite pour toute l'année à tous les sites de Parcs Canada d'un océan à l'autre!

Commandez votre carte dès maintenant au www.parcscanada.gc.ca ou par téléphone au 1-888-773-8888.



#MontrezVotreCarte



CONCOURS DÉCOUVREZ LE CANADA

Participez au concours Découvrez le Canada et courez la chance de gagner un voyage inoubliable de sept jours pour quatre personnes dans l'ouest de Terre-Neuve, l'une des trois fins de semaine d'escapade dans une tente oTENTik de Parcs Canada, des produits dérivés, et plus encore!

Le concours se termine le 30 septembre 2017.

En collaboration avec :



Ce n'est pas tout! **À compter de 2018, l'entrée sera gratuite pour les enfants de moins de 18 ans!**

BIENVENUE!



Réserve de parc national des Îles-Gulf



Lieu historique national du Fort-Langley



Parc national des Glaciers

TABLE DES MATIÈRES

■ Splendeurs de la côte Pacifique	2
■ Sur la route des cowboys	4
■ Du plus traditionnel... au plus original!	5
■ Trésors cachés	6
■ Évènements à ne pas manquer	8
■ Carte de l'Ouest canadien	10
■ Répertoire	
■ Colombie-Britannique	12
■ Alberta	13

Découvrez Parcs Canada!

Que vous soyez à la recherche **d'aventure**, de **plaisir en famille** ou de **détente**, les sites de Parcs Canada ont une panoplie d'expériences à vous offrir. Escaladez des parois, découvrez des créatures de la mer, faites un pique-nique en famille ou blottissez-vous près du feu.

Il n'y a jamais eu de meilleur moment pour faire une visite!

SPLendeurs de LA CÔTE PACIFIQUE

7 JOURS

De Fort-Langley à l'île de Vancouver Colombie-Britannique



ITINÉRAIRE ET VISITES



JOUR 1

Vancouver – Steveston, 30 km
Fort-Langley, 60 km

Revivez l'émergence de l'industrie de la pêche sur la côte ouest au lieu historique national **Gulf of Georgia Cannery!**

Découvrez les méthodes de pêche et de mise en conserve du saumon. Explorez l'usine de réduction du hareng. Écoutez de fascinantes histoires de pêche. Laissez-vous charmer par le pittoresque village de pêche de Steveston.

Poursuivez ensuite votre route jusqu'à **Fort-Langley**, berceau de la colonie de la Colombie-Britannique et passez la nuit dans une tente oTENTik dans un vrai fort canadien du XIX^e siècle.



JOUR 2

Fort-Langley – Vancouver, 48 km
Traversée vers Swartz Bay, 1 h 45 – Sidney, 3 km

Devenez travailleur de la Compagnie de la Baie d'Hudson dans les années 1800 à **Fort-Langley**. Mêlez-vous aux commerçants de fourrures, devenez forgeron, apprenez à construire un tonneau, visitez la ferme d'élevage et cherchez de l'or à la batée, vous pourriez faire fortune!

Explorez le village de Fort Langley avant de prendre la route vers Vancouver. Naviguez à travers le chapelet rocheux des îles Gulf à bord du traversier, de Vancouver à Swartz Bay.

Montez votre tente dans le camping de la réserve de parc national des **Îles-Gulf** à Sidney, camp de base idéal pour explorer les îles.



JOUR 3

Prêt pour l'aventure? Faites une escapade d'une journée à votre propre rythme sur l'île Saturna.

Promenez-vous à pied ou en voiture jusqu'au sommet du mont Warburton Pike et admirez la vue panoramique des îles Gulf qui s'étendent à vos pieds.

Faites un arrêt à la pointe East pour observer les baleines de la terre ferme! Restez à l'affût, vous pourriez même apercevoir des orques. Pendant que vous y êtes, arrêtez-vous au Centre du patrimoine et découvrez l'histoire de l'île.

Admirez le spectaculaire coucher de soleil avant de reprendre le traversier vers Sidney.

Planifiez vos déplacements sur les îles, consultez les horaires des traversiers.



JOUR 4

Que diriez-vous d'une journée relaxante sur la plage? Montez à bord du traversier pour piétons jusqu'à l'île Sidney. En peu de temps vous aurez le bonheur de vous déchausser et de marcher sur des kilomètres de plage de sable chaud.

Savourez votre pique-nique en admirant les eaux bleu turquoise invitantes de l'île! C'est une journée idéale pour vous détendre, faire voler des cerfs-volants et construire un majestueux château de sable.

N'oubliez pas vos jumelles; l'île Sidney est un véritable paradis pour l'observation des oiseaux.

Curieux de nature? De retour à Sidney, faites un arrêt au Centre Shaw de la mer des Salish et découvrez les secrets de la vie marine locale.



JOUR 5

Sidney – Victoria, 30 km

En route vers la capitale de la province! Dégustez un petit-déjeuner au port de Victoria et visitez une multitude de boutiques dans de petites maisons flottantes.

Profitez de la matinée pour vous balader dans les rues étroites des anciens arrondissements de la ville. N'oubliez pas de visiter le quartier chinois, le plus ancien et le plus original au Canada!

Prenez le thé traditionnel et savourez une assiette de poisson frit et de frites avant de vous diriger vers Fort Rodd Hill, à quelques kilomètres du centre-ville. Passez la nuit dans le fort d'artillerie le plus ancien de la côte ouest canadienne, dans une tente oTENTik de Parcs Canada.



JOUR 6

Partez à la découverte de **Fort Rodd Hill** et du **Phare-de-Fisgard**. Explorez les bunkers secrets, les postes de commandement militaire et les bâtiments du XIX^e siècle du fort Rodd Hill. Écoutez les histoires émouvantes des soldats et de leurs familles.

En été, initiez-vous au tir à la cible à l'aide d'une réplique de mitrailleuse datant de la Seconde guerre mondiale. La leçon d'histoire militaire la plus bruyante du Canada! N'oubliez pas vos bouchons!

Explorez le site en soirée alors que les visiteurs ont quitté les lieux. Rendez-vous au phare pour contempler le coucher de soleil et profitez d'une soirée autour du feu.

JOUR 7

Victoria – Swartz Bay, 37 km

Réveillez-vous au son des chants d'oiseaux et savourez votre tasse de café en admirant le lever du soleil au pied du phare de Fisgard.

Faites une balade dans les grands prés bordés de chênes de Garry, un véritable paradis de fleurs sauvages. Découvrez le *Camassia*, une plante utilisée par les autochtones pour ses propriétés culinaires.

Savourez un pique-nique au bord de la mer avant de reprendre la route en direction de Swartz Bay pour attraper le traversier vers Vancouver.





SUR LA ROUTE DES COWBOYS

ITINÉRAIRE ET VISITES



JOUR 1

Calgary à Longview, 95 km

Lieu historique national du **Ranch-Bar U**

Réalisez vos rêves du Far West en vivant comme les cowboys et les hors-la-loi qui occupaient le ranch il y a plus de 100 ans. Développez des compétences de cowboy telles qu'attraper un bœuf au lasso, monter en selle sur un cheval et préparer un café de cowboy sur un feu de camp. Dégustez les biscuits tout juste sortis du four à la cuisine du camp et écoutez les cliquetis des sabots de nos Percherons qui vous emmèneront faire une ballade en chariot. C'est véritablement l'Alberta!

Poursuivez votre route jusqu'à **Waterton** et installez-vous en camping équipé. Faites-vous plaisir, faites griller quelques *s'mores* sur le feu de camp!

Longview à Waterton, 181 km

JOUR 2

Parc national des **Lacs-Waterton**

Faites travailler vos jambes et respirez à pleins poumons! Empruntez le sentier de Bear's Hump et admirez les vues magnifiques sur les montagnes, les lacs et le village pittoresque de Waterton.

Traversez ensuite la prairie ondulante de la vallée du Blakiston par la promenade Red Rock et rendez-vous jusqu'au canyon.

Poursuivez votre périple jusqu'au Lac Cameron par la promenade Akamina. Payagez sur le lac en observant les oiseaux. Avec un peu de chance, vous pourrez entendre l'appel claironné de la grue du Canada ou voir un Balbuzard pêcheur à l'action!



JOUR 3

Préparez les vélos et partez sur le sentier Kootenai-Brown. Cette piste asphaltée de 6,9 km s'étend de l'entrée du parc jusqu'au lac Linnet. Admirez les points de vue spectaculaires.

En après-midi, pataugez dans la rivière et détendez-vous dans l'aire de pique-nique isolée de Hay Barn.

Sur le chemin du retour, prenez la route en boucle de l'enclos de bisons et admirez ces bêtes magnifiques dans leur habitat naturel des prairies.

Retour à Calgary, 271 km



Vous recherchez plus de tranquillité? Visitez le parc national des Lacs-Waterton en semaine et surtout, réservez votre hébergement à l'avance.

3 JOURS

De Calgary au parc national des Lacs-Waterton en passant par Ranch-Bar U

Alberta



PLANIFIEZ VOTRE VISITE AU
WWW.PARCSCANADA.GC.CA/VISITEZ
ET DÉCOUVREZ D'AUTRES ITINÉRAIRES.

DU PLUS TRADITIONNEL... AU PLUS ORIGINAL!



RÉSERVEZ AU WWW.RESERVATION.PC.GC.CA



1 Lieu historique national **ROCKY MOUNTAIN HOUSE**

Vivez une expérience inoubliable en pénétrant dans les grands espaces et en campant dans l'un des tipis ou l'une des tentes de trappeurs le long de la rivière Saskatchewan Nord. Découvrez la vie des commerçants de fourrures grâce au camping patrimonial. Allumez un feu avec un silex et de l'acier pour préparer du pain *bannock* avec votre souper.

2 Parc national **KOOTENAY**

Détendez-vous en famille dans votre tente, dans votre VR ou dans votre oTENTik à l'un des quatre terrains de camping du parc national Kootenay. Faites une randonnée sur le sentier Sinclair Canyon, descendez la rivière Vermillion en pagayant puis prélasssez-vous dans les piscines des sources thermales Radium Hot Springs avant de faire griller des guimauves sur un feu de camp.



3 Parc national **ELK ISLAND**

Vous n'avez pas l'équipement nécessaire ou préférez voyager léger? Essayez l'un de nos emplacements de camping tout équipé au parc national Elk Island. Nous fournissons l'équipement, vous créez les souvenirs. Participez au programme *Découvrez les bisons en coulisse*, promenez-vous à bicyclette, allez pêcher ou détendez-vous tout simplement. Après le coucher du soleil, essayez de faire des *s'mores* sur le feu – les enfants vont adorer!

4 Lieux historiques nationaux **FORT RODD HILL ET DU PHARE-DE-FISGARD**

Endormez-vous aux sons apaisants de l'océan et de la nature dans votre tente oTENTik alors que vous passez la nuit dans le fort d'artillerie de la côte ouest le mieux conservé du Canada! Découvrez la vie à l'intérieur des murs du fort et rêvez de cette période d'il y a plus de 50 ans, où les familles des militaires allaient camper durant l'été à Fort Rodd Hill.

5 Lieu historique national du **FORT-ST. JAMES**

Dormez dans la résidence historique de l'ancien facteur en chef du fort, exactement comme en 1896. Literie, poêle à bois et pot de chambre sont mis à votre disposition. Savourez ce moment tel un chef du fort.



TRÉSORS CACHÉS

SUGGESTIONS DU PERSONNEL

CHUTES SUNWAPTA

« Découvrez les chutes Sunwapta inférieures dans le **parc national Jasper**. C'est une courte randonnée (2,6 km aller-retour) dans un sentier moins fréquenté, avec vue sur des chutes spectaculaires. Ou prenez la journée et promenez-vous en vélo jusqu'à Big Bend (12,6 km aller-retour) le long des eaux calmes de la rivière, tout en contemplant les montagnes. »

Pam – Gestionnaire de l'expérience du visiteur



ECHO HARBOUR

« Lorsque les saumons remontent le petit ruisseau qui se trouve au fond de cette baie dans la **réserve d'aire marine nationale de conservation Gwaii Haanas**, vous savez que c'est un moment unique. De plus, des ours, des aigles et des phoques profitent des énormes bancs de saumons grouillant à l'embouchure du ruisseau. Vous pouvez voir les saumons remonter les petites chutes à partir de votre bateau. »

Jay – Services techniques



LE « PREMIER HOMME » TSESHAHT

« Ce poteau de maison de l'île Benson, qui se trouve dans le secteur de l'archipel Broken Group de la **réserve de parc national Pacific Rim** vaut la visite. Il est situé à C'isaa, un endroit extraordinaire pour découvrir la culture de la Première Nation Tseshaht. »

Crystal – Agente de promotion



BEAUTÉ PRINTANIÈRE

« Dans le pré à chênes de Garry éducatif, aux **lieux historiques nationaux Fort Rodd Hill et du Phare-de-Fisgard**, la floraison blanche des érythrones, au début de mars, annonce l'arrivée du printemps, suivie de près par celle du plectritis rosé, du bouton d'or, de la quamassie mauve et de la fritillaire chocolat. Un écosystème rare allié à la délicatesse du paysage, autrefois cultivé par le peuple Lekwungen qui y faisait pousser des quamassies en raison de leur bulbe comestible. »

Aimée – Agente de communication sur les espèces en péril



VUE DU PORT

« Mon trésor caché préféré au **lieu historique national Gulf of Georgia Cannery**, est le point de vue que nous offre la terrasse d'observation sud du port. On peut y voir différents bateaux de pêche à l'œuvre dans le port de Steveston, le plus grand port de pêche commerciale du Canada! »

Mimi – Gestionnaire du marketing et des services aux visiteurs



LA MAISON DE JEU

« Les enfants adorent grimper sur l'échelle jusque dans le loft de la maison de jeu et regarder dehors au **lieu historique national du Fort-Langley**. Les murs de la maison sont construits selon la technique appelée poteaux sur soles; enfants et parents peuvent monter et démonter les murs, comme s'il s'agissait d'une maison géante en Lego. »

Hazel et Taylor – Interprètes du patrimoine



MERVEILLES HIVERNALES

« Mon trésor caché est le sentier inférieur du **lieu historique national Cave and Basin** en hiver. Autour des sources d'eau chaude, les plantes givrées créent une féerie hivernale. Dans le silence, vous pouvez entendre le bruit de l'eau vive qui descend jusqu'au marais. »

Joanne – Coordinatrice et agente d'interprétation



LE FORT D'AMUSEMENT

« Le fort d'amusement du **lieu historique national Rocky Mountain House** est génial. On y retrouve des jeux pour les enfants, le théâtre de marionnettes de David Thompson, un exemple miniature d'un poste de traite des fourrures, du plaisir pour toute la famille! »

Susan – Gestionnaire des programmes du patrimoine



NATURE SECRÈTE

« Empruntez le sentier panoramique en direction nord au **lieu historique national du Ranch-Bar U** pour admirer les merveilleux paysages qu'offrent les montagnes Rocheuses et les ranchs historiques et découvrez les troupeaux de bétail qui sont encore chez eux au ranch Bar U. Les animaux sauvages et les plantes indigènes abondent le long du ruisseau Pekisko, à l'est de notre camp de rassemblement. Voyez des chevreuils, des faucons, des aigles ou peut-être même un cow-boy demandant la main de sa bien-aimée. C'est déjà arrivé! »

Travis – Gestionnaire du lieu



LE SENTIER DES BOIS-DE-L'INSPIRATION

« Au bas de la promenade, près du centre d'accueil du **parc national du Mont-Revelstoke**, vous vous retrouverez dans un monde enchanteur, formé de magnifiques forêts de cèdres et de pruches, d'épais tapis de mousse et de barbes de lichens suspendues aux arbres. Cette merveille peu connue est encore plus belle au printemps et à l'automne, lorsque coulent les ruisseaux. »

Marta – Agente des partenariats et de la mobilisation

ÉVÈNEMENTS À NE PAS MANQUER 2017

BIOBLITZ DE PARCS CANADA



Îles-Gulf



Gwaii Haanas



Lacs-Waterton

Vous voulez vous rapprocher de la nature? Faire des activités extérieures avec vos enfants? Participer à un BioBlitz de Parcs Canada? Votre famille et vous ferez équipe avec des scientifiques pour trouver le plus d'animaux sauvages possible, dans un délai relativement court. Découvrez la faune et appuyez sa protection dans le cadre de l'un de ces merveilleux événements.



L'APPÂT DU FILET : LA PÊCHE COMMERCIALE AU CANADA

à Pour fêter le 150^e anniversaire de la Confédération, la conserverie propose une nouvelle exposition donnant un aperçu de la façon dont la pêche a touché l'économie, les cultures et les collectivités des côtes de la Colombie-Britannique et des Maritimes.



Lieu historique national
Gulf of Georgia Cannery p. 13



FÊTE DU CANADA

D'est en ouest, du nord au sud, de nombreux événements spéciaux seront au programme dans les lieux de Parcs Canada. Joignez-vous à nous pour fêter le 150^e anniversaire de la Confédération et le 100^e anniversaire des lieux historiques nationaux.

- Le plus gros gâteau d'anniversaire est toujours servi aux lieux historiques nationaux **Fort Rodd Hill et du Phare-de-Fisgard!** Participez aux nombreuses activités et aux concerts donnés par de jeunes artistes locaux. p. 12
- Venez fêter au lieu historique national du **Fort-Langley**, là où est née la Colombie-Britannique! Au programme, de la musique multiculturelle, un gâteau, des activités familiales et une cérémonie spéciale à midi. p. 13



JUILL.
1-22

CANADA 150 RENDEZ-VOUS DES VOYAGEURS

Le projet Canada 150 Rendez-vous des voyageurs est une reconstitution historique de la course en canots du Centenaire de 1967. La course débutera à Rocky Mountain House le 1^{er} juillet pour un périple d'un mois sur la rivière Saskatchewan Nord, et s'arrêtera dans 18 endroits le long du parcours. Les concurrents seront regroupés en équipes de 26 personnes représentant leurs provinces et collectivités, y compris des équipes des communautés autochtones.

Lieu historique national
Rocky Mountain House p. 14



JUILL.
15

JOURNÉE DES PARCS À WATERTON

Découvrez les plus beaux secrets qui se cachent dans les coulisses de Waterton, tels que vous ne les avez encore jamais vus. Faites un arrêt au centre du patrimoine de Waterton. Vous y trouverez notamment une boutique et des services, des activités et des expositions interactives.

Parc national des **Lacs-Waterton** p. 14



AOÛT
19

FESTIVAL DU BISON

Découvrez le rôle vital du bison dans la culture autochtone et dans l'écosystème des prairies. Des spectacles de musique, des plats savoureux, des visites guidées et des activités destinées aux enfants sont au programme, soyez des nôtres!

Parc national **Elk Island** p. 14



AOÛT
19

LES FORTS CÉLÈBRES

La plus importante bataille de fusils à eau de Victoria aura lieu au fort! Joignez-vous à nous le samedi, avec vos pistolets à eau pour le début de l'événement annuel des forts célèbres organisé par Parcs Canada. Essayez de prendre d'assaut le fort et participez aux nombreuses activités organisées tout au long de la journée... maquillage et concert seront aussi au programme.

Lieux historiques nationaux
Fort Rodd Hill et du Phare-de-Fisgard
p. 12



SEPT.
16

SOIRÉE EN COMPAGNIE DES ÉTOILES

Apportez une couverture et venez rejoindre des experts qui vous expliqueront tout ce que vous voyez dans le ciel nocturne. Regardez les étoiles à travers un télescope, parlez à des astronomes et découvrez le monde merveilleux de l'au-delà.

Parc national du
Mont-Revelstoke p. 12

OCT.
13-22

FESTIVAL DU CIEL ÉTOILÉ DE JASPER

Êtes-vous un passionné d'astronomie ou préférez-vous tout simplement la tranquillité et l'émerveillement que procure l'observation d'un ciel nocturne? Visitez le parc et célébrez le ciel étoilé pendant ce festival annuel qui ne vous laissera pas indifférent.

Parc national **Jasper** p. 13



DÉC.
16-31

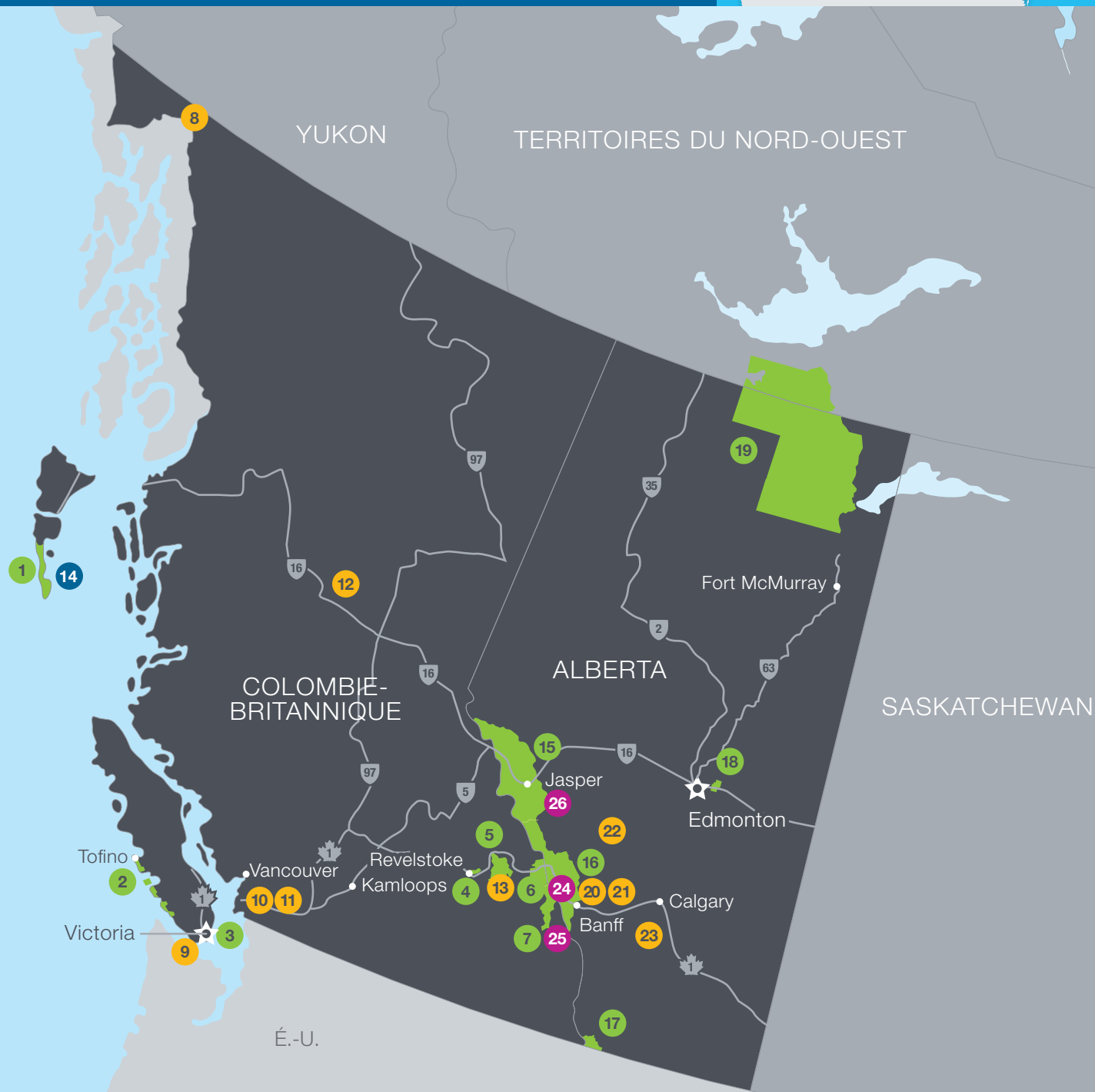
UN NOËL À FORT-LANGLEY

Terminez vos célébrations de Canada 150 en passant la journée à Fort-Langley. Créez des souvenirs magiques, avec musique et gourmandises, dans le décor d'un fort ancien. *Des frais s'appliquent.*

Lieu historique national du
Fort-Langley p. 13

L'Ouest canadien

Parcs nationaux et lieux historiques nationaux et
aire marine nationale de conservation du Canada



● Parc national ● Lieu historique national ● Sources thermales ★ Capitale ● Aire marine nationale de conservation

Répertoire

La section suivante vous donne plus d'informations sur des expériences et des endroits exceptionnels dans l'Ouest canadien.

Colombie-Britannique

- 1 Gwaii Haanas (Réserve) p. 12
- 2 Pacific Rim (Réserve) p. 12
- 3 Îles-Gulf (Réserve) p. 12
- 4 Mont-Revelstoke p. 12
- 5 Glaciers p. 12
- 6 Yoho p. 12
- 7 Kootenay p. 12
- 8 Piste-Chilkoot p. 12
- 9 Fort Rodd Hill et Phare-de-Fisgard p. 12
- 10 Gulf of Georgia Cannery p. 13
- 11 Fort-Langley p. 13
- 12 Fort-St. James p. 13
- 13 Col-Rogers p. 13
- 14 Gwaii Haanas (Réserve) p. 13

Alberta

- 15 Jasper p. 13
- 16 Banff p. 13
- 17 Lacs-Waterton p. 14
- 18 Elk Island p. 14
- 19 Wood Buffalo p. 14
- 20 Musée-du-Parc-Banff p. 14
- 21 Cave and Basin p. 14
- 22 Rocky Mountain House p. 14
- 23 Ranch-Bar U p. 14

Sources thermales des Rocheuses canadiennes

- 24 Banff Upper p. 15
- 25 Radium p. 15
- 26 Miette p. 15

Légende des services et activités

La légende suivante indique quelques activités et services qui peuvent être offerts dans les parcs et les lieux. Repérez les pictogrammes dans le présent guide, ils vous aideront à planifier votre visite.

 Stationnement	 Équitation
 Stationnement d'autocars	 Golf
 Accès pour les personnes handicapées	 Tennis
 Restaurant	 Observation des oiseaux
 Boutique	 Mammifères marins
 Interprétation	 Plages
 Aire/abri de pique-nique	 Canotage/Kayak
 Terrain de jeu	 Bateau à moteur
 Camping	 Pêche
 Véhicule de plaisance	 Plongée
 oTENTik	 Rafting
 Yourtes	 Sources thermales
 Tipis	 Alpinisme/Escalade de glace
 Chalets rustiques	 Activités hivernales
 Cyclisme	 Wi-Fi (certaines zones seulement)
 Vélo de montagne	 Réserve de ciel étoilé
 Randonnée	



40+ chaises rouges

à découvrir dans l'Ouest canadien

#PARTAGEZLACHAISE

Répertoire

Parc national Jasper



Parc national Kootenay

Colombie-Britannique

1 Gwaii Haanas (Réserve)



Au milieu des îles, des mers et de la forêt pluviale luxuriante abritant toutes sortes d'espèces sauvages, le parc national Gwaii Haanas offre des sites exceptionnels où se trouvent des mâts sculptés et des habitations traditionnelles, ce qui en fait un lieu d'une grande importance culturelle pour le peuple Haïda, qui d'ailleurs en assume conjointement l'intendance avec Parcs Canada et Pêches et Océans Canada.

Skidegate, C.-B.

1-877-559-8818 | parcsCanada.gc.ca/gwaiihaanas

2 Pacific Rim (Réserve)



Laissez-vous porter par la vague ou allongez-vous sur une couverture pour contempler le soleil disparaître à l'horizon. Entre forêts pluviales terrestres et forêts de varech en mer, la réserve de parc national Pacific Rim incarne le riche patrimoine naturel et culturel de la côte ouest du Canada.

Ucluelet, C.-B. – 300 km de Victoria, C.-B.;

300 km de Vancouver, C.-B.

1-250-726-3500 | parcsCanada.gc.ca/pacificrim

@RPNPacificRim | #sentierCôteOuest

3 Îles-Gulf (Réserve)



Dispersées dans la mer des Salish, les îles Gulf regorgent d'une riche faune sauvage et représentent un havre pour les espèces rares et les écosystèmes menacés. Profitez de ce paradis au climat méditerranéen, véritable terrain de jeux pour les randonneurs, les campeurs, les cyclistes, les kayakistes et les plaisanciers.

Sidney, C.-B. – 27 km de Victoria, C.-B.;

87 km de Vancouver, C.-B.

1-866-944-1744 | parcsCanada.gc.ca/gulfislands

@RPNÎlesGulf | #RPNÎlesGul

4 Mont-Revelstoke



Promenez-vous à travers des prairies de fleurs des champs aux couleurs éclatantes. Faites un bond dans le temps et revivez l'époque du saut à ski à Revelstoke. Accédez au sommet en voiture par la route panoramique et admirez des points de vue spectaculaires. Des vallées verdoyantes et luxuriantes aux prés subalpins, le parc national du Mont-Revelstoke en offre pour tous les goûts.

Revelstoke, C.-B.

1-250-837-7500 | parcsCanada.gc.ca/revelstoke

@Parcssecuritemtn

5 Glaciers



Skiez dans la poudreuse, chaussez vos bottes de randonnée ou roulez en vélo dans les forêts de cèdres du parc national des Glaciers. En contemplant ses charmes naturels, découvrez l'histoire du Col Rogers, là où fut achevée la voie ferrée qui a rassemblé le Canada en une seule nation.

Revelstoke, C.-B.

1-250-837-7500 | parcsCanada.gc.ca/glacier

@Parcssecuritemtn

6 Yoho



À l'ombre du sentier de la ligne de partage des eaux, explorez les murs de roche imposants, les chutes spectaculaires et les pics majestueux de Yoho où se trouvent les secrets d'une vie ancienne, la puissance de la glace et de l'eau, sans compter des plantes et des animaux divers.

Field, C.-B. – 209 km de Calgary, Alb.

1-250-343-6783 | parcsCanada.gc.ca/yoho

@PNYoho

7 Kootenay



Venez découvrir l'extraordinaire diversité des Rocheuses au parc national Kootenay, qui s'étend le long de la route historique reliant Banff à Windermere! Admirez ses paysages variés constitués de prairies arides et de glaciers. Afin d'en explorer tous les trésors, empruntez la route panoramique ou, encore mieux, planifiez un séjour dans le parc!

Radium Hot Springs, C.-B. – 261 km de Calgary, Alb.

1-250-347-9505 | parcsCanada.gc.ca/kootenay

@PNKootenay

8 Piste-Chilkoot



Suivez les traces des rêveurs de l'époque de la ruée vers l'or du Klondike et partez en randonnée dans le légendaire sentier de la chaîne Côtière du Nord, à partir de Taïya Inlet, en Alaska, jusqu'aux cours d'eau situés en amont du fleuve Yukon, au nord de la Colombie-Britannique.

Whitehorse, Yukon

1-800-661-0486 / 867-667-3910

parcsCanada.gc.ca/chilkoot | @ParcsCanYukon

9 Fort Rodd Hill et Phare-de-Fisgard



Le fort Rodd Hill commémore l'histoire, les récits et les enseignements qui ont contribué à l'émergence du Canada sur la scène internationale, en tant que nouvelle force militaire. Empruntez le sentier menant jusqu'au phare de Fisgard dans le port d'Esquimalt qui constitue un précieux avantage pour les marins depuis 1860.

Victoria, C.-B. – 14 km à l'ouest de Victoria, C.-B.;

112 km de Vancouver, C.-B.

1-250-478-5849 | parcsCanada.gc.ca/fortroddhill

@FisgardFortRodd



Réserve de parc national des Îles-Gulf



Parc national des Lacs-Waterton

17 Lacs-Waterton



Rendez-vous dans le sud-ouest de l'Alberta, là où les prairies se joignent aux Rocheuses, au parc national des Lacs-Waterton. D'une superficie de 505 km², il vous réserve une aventure canadienne unique dans un paysage exceptionnel et facilement accessible.

Waterton Park, Alb. – 264 km de Calgary, Alb.
 1-403-859-5133 | parcscanada.gc.ca/waterton
 @PNWaterton | #PNLacsWaterton

18 Elk Island



Soyez aux premières loges pour découvrir l'histoire du bison et comment cette espèce, qui a frôlé l'extinction, a pu être sauvée au parc national Elk Island. Un programme de conservation actif permet de renouveler les troupeaux de bisons dans le monde entier.

Fort Saskatchewan, Alb. – 45 km de Edmonton, Alb.;
340 km de Calgary, Alb.
 1-780-922-5790 | parcscanada.gc.ca/elkisland
 @PNEIkisland | #cielétoilé

19 Wood Buffalo



Explorez le plus vaste parc national du Canada qui abrite la moitié de la population mondiale de bisons des bois, le plus gros mammifère terrestre de l'Amérique du Nord, et la dernière aire de nidification naturelle de la grue blanche. Découvrez le delta des rivières de la Paix et Athabasca. Offrez-vous une expérience unique au monde au cœur de plaines boréales sauvages.

Fort Smith, T. N.-O.
 1-867-872-7960 | parcscanada.gc.ca/woodbuffalo

20 Musée-du-Parc-Banff



Découvrez le plus vieux musée d'histoire naturelle de l'Ouest canadien, le musée du parc Banff, qui compte plus de 5 000 spécimens empaillés d'époque, de la chèvre des montagnes au wapiti, en passant par une vitrine de curiosités naturelles. Le tout dans un bâtiment emblématique en bois rond, datant de 1903.

Banff, Alb. – 130 km de Calgary, Alb.
 1-403-762-1558 | parcscanada.gc.ca/museeduparcbanff

21 Cave and Basin



Lorsque trois cheminots ont découvert une grotte remplie de sources thermales minérales en 1883, ils ont contribué sans le savoir à créer le premier parc national du Canada. Explorez le lieu historique national Cave and Basin, les sentiers, les bâtiments et la belle ville de Banff.

Banff, Alb. – 130 km de Calgary, Alb.
 1-403-762-1566 | parcscanada.gc.ca/cave

22 Rocky Mountain House



Il y a deux siècles, les coureurs des bois, les marchands et les Amérindiens se partageaient l'Ouest canadien, encore à l'état sauvage. En visitant le lieu historique national Rocky Mountain House, vous ferez partie de cette histoire. Explorez, marchez, campez et découvrez les exploits que ces gens ont accomplis.

Rocky Mountain House, Alb. – 227 km de Calgary, Alb.;
231 km de Edmonton, Alb.
 1-403-845-2412 | parcscanada.gc.ca/rockymountainhouse

23 Ranch-Bar U



Découvrez la vie de cowboy avec des activités pratiques et des expériences interactives lors de votre visite à l'un des plus célèbres ranchs du Canada. L'histoire du ranch Bar U débute avec l'élevage dans les pâturages puis s'étend sur plus de sept décennies où il a connu bien des changements et a accueilli des personnages allant de la royauté aux hors-la-loi.

Longview, Alb. – 80 km de Calgary, Alb.;
300 km de Edmonton, Alb.
 1-888-773-8888 | parcscanada.gc.ca/ranchbaru
 @LHNRanchBarU | #LHNRanchBarU



Lieu historique national de la Citadelle-de-Halifax



Vous cherchez une activité amusante pour la famille?

Demandez le livret.
Faites les défis.
Obtenez la récompense!

Disponible dans plus de 100 sites.



Lieu historique national Cave and Basin



Lieu historique national Gulf of Georgia Cannery



Lieu historique national Fort Rodd Hill et du Phare-de-Fisgard

Sources thermales des Rocheuses canadiennes

1-800-767-1611 | parcscanada.gc.ca/sourcesthermales
@Hot_Springs | #sourcesthermales

Les sources d'eau chaudes les plus célèbres du Canada se trouvent dans les parcs nationaux des Rocheuses canadiennes.

Rien de tel que de faire trempette dans des eaux thermales minérales chauffées naturellement, entourées de paysages montagneux spectaculaires. Cette expérience sera inoubliable!

Depuis plus d'un siècle, les visiteurs viennent aux sources thermales de Banff Upper Hot Springs pour se prélasser dans les eaux relaxantes de cette destination emblématique.

Vous pouvez également sortir des sentiers battus et vous diriger vers les sources thermales Radium du parc national Kootenay. Elles sont situées au creux des imposantes parois rocheuses du canyon Sinclair. Les sources thermales Miette, situées dans le parc national Jasper, relaxeront parfaitement les membres de votre corps après une randonnée pédestre ou encore une balade en automobile dans le parc.

24 Banff Upper



Les sources thermales Upper Hot Springs, dans le parc national Banff, abritent un splendide pavillon de bain historique.

Banff, Alb. – 129 km de Calgary, Alb.

25 Radium



Les sources thermales Radium, dans le parc national Kootenay, en Colombie-Britannique, sont nichées au cœur d'un canyon.

Radium Hot Springs, C.-B. – 261 km de Calgary, Alb.

26 Miette



Les sources thermales Miette, dans le parc national Jasper, renferment les eaux les plus chaudes des Rocheuses.

Jasper, Alb. – 365 km de Edmonton, Alb.

Pour plus de tranquillité, venez nous visiter le matin en semaine alors que le site est moins achalandé.

Animaux en vedette



Chèvre de montagne

Les chèvres de montagne ont un pelage blanc, une barbiche et des petites cornes noires en forme de dague. Elles n'appartiennent pas à la famille de la chèvre, mais plutôt à la famille de l'antilope d'Asie. On peut les voir au belvédère du mont Kerkeslin et à la pointe Disaster dans les champs de glace sur la route 16 Est de Jasper.



Mouflon d'Amérique

Le mouflon d'Amérique a un pelage brun pâle et la croupe blanche. Les imposantes cornes en spirale du bélier sont remarquables. Le mouflon est principalement un brouteur et, au fil des saisons, migre entre les pentes herbeuses des basses altitudes et les prés alpins.



Cougar

Le cougar est le seul grand félin sur l'île de Vancouver. Plus long et plus lourd que le loup, il peut peser jusqu'à 63 kg et atteindre 190 cm du bout du museau au bout de la queue (un peu plus long qu'un lit moyen). Sa fourrure a des tons beiges et l'extrémité de sa queue peut être noire. Il est généralement solitaire.



Carcajou

Symbole de nos étendues sauvages, le carcajou, désigné espèce préoccupante, est un animal mystérieux et solitaire. Les parcs des montagnes assurent la surveillance de ce mammifère discret, en vue de mieux comprendre ses besoins. Lors de votre prochaine visite dans cette région, prenez le temps d'apprécier les forêts majestueuses, habitat des carcajous.



Grizzli

Le grizzli a une imposante bosse sur la nuque et peut peser jusqu'à 320 kg. Les oursons naissent entre la fin du mois de janvier et le début du mois de février et pèsent environ un demi-kilogramme (moins d'une livre). Lorsque la femelle est prête à sortir de sa tanière avec ses petits, ceux-ci pèsent environ 8 kg (18 lb).

Laissez à ces animaux l'espace dont ils ont besoin. Votre comportement responsable contribue à la survie de la faune et à votre propre sécurité!

IL EST ILLÉGAL DE NOURRIR LES ANIMAUX SAUVAGES.

Vous passez la nuit chez nous?

Vous êtes entre bonnes mains.

Tente oTENTik



Disponibles dans les parcs nationaux Banff, Jasper et Kootenay, ainsi que dans les lieux historiques nationaux du Fort-Langley, Fort Rodd Hill et du Phare-de-Fisgard.

À mi-chemin entre la tente et le chalet rustique, l'oTENTik vous mènera aux premières loges des paysages les plus spectaculaires tout en vous offrant un plancher et un toit pour vous abriter.



Chaque unité peut héberger jusqu'à 6 personnes et inclut :

- trois lits
- une table et des chaises
- chauffage et éclairage
(varie d'un endroit à l'autre)

À partir de
90 \$
par nuit

À un clic du confort moderne!


www.parcscanada.gc.ca/hebergement

Produits dérivés officiels de Parcs Canada

Procurez-vous des souvenirs et des vêtements dans l'un de nos endroits ou en ligne : www.boutiqueparcscanada.ca

Chaque achat appuie les parcs et lieux historiques nationaux ainsi que les aires marines nationales de conservation.



 Parc urbain national de la Rouge




On vous
a réservé
une place!

Les chaises rouges de Parcs Canada se trouvent dans des endroits uniques offrant des panoramas spectaculaires et grandioses, d'un océan à l'autre.

Repérez-les et
#PartagezLaChaise



 Parc national de l'Île-du-Prince-Édouard

Communiquez avec
Parcs Canada pour
planifier vos propres
expériences inoubliables
dans l'Ouest canadien.



Parc national du Mont-Revelstoke

www.parcscanada.gc.ca
1-888-773-8888

SUIVEZ-NOUS :



[facebook.com/
parcscanada](https://facebook.com/parcscanada)



[twitter.com/
parcscanada](https://twitter.com/parcscanada)



[youtube.com/
parcscanada](https://youtube.com/parcscanada)



[instagram.com/
parcs.canada](https://instagram.com/parcs.canada)

Toutes les images © Parcs Canada à moins d'indication contraire
This publication is also available in English


5 autres
régions
À
DÉCOUVRIR



QUÉBEC



ONTARIO



PRAIRIES CANADIENNES



CANADA ATLANTIQUE



NORD CANADIEN

© Sa Majesté la Reine du chef du
Canada, représentée par le Directeur
général de Parcs Canada, 2017.

R62-477/2017F-PDF
ISBN: 978-0-660-07891-5

Vous trouverez ces guides sur notre site Internet