

OUEST CANADIEN



Découvrez  
**PARCS CANADA**



Réserve de parc national des Îles-Gulf



Parcs Canada Parks Canada

Canada



# PARCS CANADA DANS L'OUEST CANADIEN

## EN UN COUP D'ŒIL



**27**  
LIEUX  
HISTORIQUES  
NATIONAUX



**12**  
PARCS  
NATIONAUX



**1**  
AIRE MARINE  
NATIONALE DE  
CONSERVATION



**+45**  
ROUTES  
POUR ANIMAUX



**+130** CHAISES ROUGES  
**#PARTAGEZLACHAISE**

**LAISSEZ-VOUS  
INSPIRER!**  
VENEZ MARCHER,  
PÉDALER, CAMPER, NAGER,  
PAGAYER, APPRENDRE,  
JOUER...



Lieu historique national Rocky Mountain House



Parc national Jasper



Réserve de parc national Pacific Rim

# BIENVENUE!

Plongez au cœur de l'aventure en explorant l'histoire riche de l'Ouest canadien et sa nature sauvage.

Faites une escapade d'une journée ou laissez-vous inspirer par nos itinéraires et planifiez des vacances mémorables.

Apprenez-en davantage sur nos efforts pour lutter contre les changements climatiques. Devenez des citoyens scientifiques et contribuez à la préservation de la biodiversité.

*Place aux souvenirs!*

## TABLE DES MATIÈRES

- 2** Splendeurs de la côte Pacifique
- 5** Conserver pour le futur
- 6** Passez la nuit chez nous
- 8** Coups de coeur des employés

### Carte et répertoire

- 10** Colombie-Britannique
- 14** Alberta

ITINÉRAIRE  
7 jours

# SPLENDEURS DE LA CÔTE PACIFIQUE

📍 DE VANCOUVER À VICTORIA

🚗 ALLER-RETOUR  
230 km

★ ENDROITS  
Réserve de parc national des Îles-Gulf  
Lieux historiques nationaux Gulf of Georgia Cannery,  
du Fort-Langley, Fort Rodd Hill et du Phare-de-Fisgard



## JOUR 1 GULF OF GEORGIA CANNERY Richmond, 20 km de Vancouver

Découvrez l'histoire fascinante de la Colombie-Britannique et laissez-vous émerveiller par les splendeurs de l'océan!

Revivez l'émergence de l'industrie de la pêche sur la côte ouest. Découvrez les méthodes de pêche et de mise en conserve du saumon. Écoutez de fascinantes histoires de pêche. Laissez-vous charmer par le pittoresque village de pêche de Steveston.

🏠 oTENTik,  
Fort Langley,  
60 km from Richmond

## JOUR 2 FORT-LANGLEY ET ÎLES-GULF

Transformez-vous en travailleur de la Compagnie de la Baie d'Hudson du 19<sup>e</sup> siècle, là où se trouve le berceau de la colonie de la Colombie-Britannique. Mêlez-vous aux commerçants de fourrures, devenez forgeron, apprenez à construire un tonneau, visitez la ferme d'élevage et cherchez de l'or à la batée, vous pourriez faire fortune!

Naviguez à travers le chapelet rocheux des îles Gulf à bord du traversier de Tsawwassen à Swartz Bay et rendez-vous à Sidney.

🏠 Dormez dans votre tente  
au camping McDonald,  
île de Vancouver

## JOUR 3

Prêt pour l'aventure? Faites une escapade d'une journée à votre propre rythme sur l'île Saturna.

Promenez-vous à pied ou en voiture jusqu'au sommet du mont Warburton Pike et admirez la vue panoramique des îles Gulf qui s'étendent à vos pieds.

Faites un arrêt à la pointe East pour observer les baleines de la terre ferme! Restez à l'affût, vous pourriez même apercevoir des orques.

Pendant que vous y êtes, arrêtez-vous au Centre du patrimoine et découvrez l'histoire de l'île. Admirez le spectaculaire coucher de soleil avant de reprendre le traversier vers Sidney.

🏠 Dormez dans votre tente au camping McDonald,  
île de Vancouver

## JOUR 4

Que diriez-vous d'une journée relaxante sur la plage? Montez à bord du traversier pour piétons jusqu'à l'île Sidney. En peu de temps vous aurez le bonheur de vous déchausser et de marcher sur des kilomètres de plage de sable chaud.

Savourez votre pique-nique en admirant les eaux bleu turquoise invitantes de l'île! C'est une journée idéale pour vous détendre, faire voler un cerf-volant et construire un majestueux château de sable.

Curieux de nature? De retour à Sidney, faites un arrêt au Centre Shaw de la mer des Salish et découvrez les secrets de la vie marine locale.

🏠 Dormez dans votre tente au camping McDonald,  
île de Vancouver

## JOUR 5 FORT RODD HILL ET PHARE-DE-FISGARD Victoria, 30 km de Sidney

Profitez de la matinée pour vous balader dans les rues étroites des anciens arrondissements de la ville de Victoria. N'oubliez pas de visiter le quartier chinois, le plus ancien et le plus original au Canada!

Prenez le thé traditionnel et savourez une assiette de poisson frit et de frites avant de vous diriger vers Fort Rodd Hill, à quelques kilomètres du centre-ville.

🏠 oTENTik,  
passez la nuit à l'intérieur  
du fort

## JOUR 6

Partez à la découverte du plus ancien fort d'artillerie de la côte ouest canadienne. Explorez les bunkers secrets, les postes de commandement militaire et les bâtiments du XIX<sup>e</sup> siècle du fort Rodd Hill. Écoutez les histoires émouvantes des soldats et de leurs familles.

En été, initiez-vous au tir à la cible à l'aide d'une réplique de mitrailleuse datant de la Seconde Guerre mondiale.

Rendez-vous au phare pour contempler le coucher de soleil et profitez d'une soirée autour du feu.

🏠 oTENTik,  
passez la nuit à l'intérieur  
du fort

## JOUR 7


Réveillez-vous au son des chants d'oiseaux et admirez le lever du soleil au pied du phare de Fisgard. Faites une balade dans les grands prés bordés de chênes de Garry, un véritable paradis de fleurs sauvages. Découvrez le Camassia, une plante utilisée par les autochtones pour ses propriétés culinaires.

Retour à Vancouver, 120 km

PLANIFIEZ  
VOTRE VISITE À  
[PARCS CANADA.GC.CA/VISITEZ](http://PARCSCANADA.GC.CA/VISITEZ)  
ET DÉCOUVREZ  
D'AUTRES ITINÉRAIRES



Réserve de parc national des Îles-Gulf



# CONSERVER

## POUR LE FUTUR

### LE DÉFI

Que pouvons-nous faire pour lutter contre les changements climatiques et contrer le réchauffement planétaire?


Le dioxyde de carbone est un des principaux gaz à effet de serre et un moteur du changement climatique. Les marais salés peuvent stocker de grandes quantités de CO<sub>2</sub>, et ce, pour des périodes beaucoup plus longues que les forêts matures.

### UN PETIT COUP DE POUCE

Dans le cadre d'un effort international, des écologistes côtiers de Parcs Canada étudient les effets de la zostère marine et des marais salés sur l'absorption du dioxyde de carbone.

### RÉSULTAT?

En espérant que le fait de comprendre le fonctionnement de ces écosystèmes nous incitera à être plus soucieux de l'environnement.



# S'IMPLIQUER

## C'EST À VOTRE TOUR

### RECENSEMENT DES OISEAUX DE NOËL

Joignez-vous aux Amis de la Société du parc Elk Island pour le recensement annuel des oiseaux de Noël! Contribuez à la protection de ces oiseaux en parcourant les sentiers à l'aube en compagnie d'ornithologues. Vous êtes également les bienvenus tout au long de la journée.

Parc national Elk Island p. 15

### REPÉREZ LES ARBRES EN PÉRIL

Si vous voyez un pin à écorce blanche (ses aiguilles poussent par groupe de cinq), portez-lui secours! Aidez-nous à localiser cette espèce en danger, envoyez-nous des photos et les coordonnées GPS de son emplacement.

Parc national des Glaciers p. 11

### FAITES PARTIE DE LA SOLUTION

Nous pensions que l'abronie rose avait été chassée de son habitat naturel par les herbes envahissantes, mais grâce aux bénévoles, elles sont de retour dans le parc par milliers! Faites partie de la solution et apprenez-en plus sur ce qui les rend uniques.

Réserve de parc national Pacific Rim p. 11



# VOUS PASSEZ LA NUIT CHEZ NOUS?

VOUS ÊTES ENTRE BONNES MAINS!

NE MANQUEZ PAS VOTRE CHANCE

[PARCSCANADA.GC.CA/HEBERGEMENT](http://PARCSCANADA.GC.CA/HEBERGEMENT)

RÉSERVEZ DÈS AUJOURD'HUI!



À PARTIR DE  
**15,70 \$**  
PAR NUIT



À PARTIR DE  
**100 \$**  
PAR NUIT



À PARTIR DE  
**9,80 \$**  
PAR PERSONNE PAR NUIT



À PARTIR DE  
**14,70 \$**  
PAR PERSONNE PAR NUIT



À PARTIR DE  
**70 \$**  
PAR NUIT

## TENTE ET VÉHICULE RÉCRÉATIF

Prenez un bain de nature dans l'un de nos magnifiques terrains de camping, sans vous priver de vos petits comforts préférés!

Disponible dans les parcs nationaux Pacific Rim (réserve), des Îles-Gulf (réserve), des Glaciers, Yoho, Kootenay, Jasper, Banff, des Lacs-Waterton, Elk Island et Wood Buffalo; et au lieu historique national Rocky Mountain House.

## CAMPING EN ARRIÈRE-PAYS

Le summum de l'aventure : vous, votre tente et de grands espaces, loin des sentiers battus.

Disponible dans les parcs nationaux Gwaii Haanas (réserve), Pacific Rim (réserve), des Îles-Gulf (réserve), du Mont-Revelstoke, des Glaciers, Yoho, Kootenay, Jasper, Banff, Elk Island et Wood Buffalo; et au lieu historique national de la Piste-Chilkoot.

## oTENTik

Mariage parfait entre la tente et le chalet rustique, l'oTENTik offre des lits douilletts sur un plancher surélevé. Idéal pour les campeurs à la recherche d'un petit luxe en pleine nature!

Disponible dans les parcs nationaux Pacific Rim (réserve), Kootenay, Jasper, Banff et Elk Island; et dans les lieux historiques nationaux du Fort-Langley, Fort Rodd Hill et du Phare-de-Fisgard.

## CHALET RUSTIQUE

La vie de chalet à son meilleur! De beaux rêves pour 2 à 12 joyeux campeurs.

Disponible dans les parcs nationaux du Mont-Revelstoke et Wood Buffalo et dans le lieu historique Rocky Mountain House.

## MICROCUBE

Tendance et douillet, le MicrOcube vous offre un toit au-dessus de votre tête, un plancher sous vos pieds et une fenêtre sur la nature sauvage!

Bientôt disponible dans la réserve de parc national des Îles-Gulf.

## SÉJOUR HISTORIQUE

Passez la nuit au coeur d'un trésor historique national. Un choix authentique et original!

Disponible au parc national Jasper et dans les lieux historiques nationaux du Fort-St. James et Rocky Mountain House.

## CAMPING ÉQUIPÉ

Pas d'équipement? Pas de problème! Louez le matériel de base grâce à MEC, notre partenaire, et dormez dans un de nos sites équipés. La solution idéale pour des vacances sans tracas et pour ceux qui désirent voyager léger.

Disponible dans les parcs nationaux Banff, des Lacs-Waterton et Elk Island et dans le lieu historique Rocky Mountain House.



# COUPS DE COEUR

DES EMPLOYÉS

**Pssst!**

Une primeur de la part des pros de Parcs Canada!

Laissez-vous inspirer et tombez sous le charme!



## 1 SENTIER ICELINE

« Le sentier Iceline au parc national Yoho est l'un de mes préférés. Il vous emmène près des glaciers sur l'un des sentiers les plus pittoresques du Canada. C'est une sacrée randonnée pour s'y rendre, mais une fois que vous avez fait l'ascension initiale, vous pouvez profiter d'une longue marche sur un terrain plat et de vues à couper le souffle. »

Alison - Agente éducation du public en diffusion externe



## 2 MÂT HÉRALDIQUE

« Naviguer dans la baie Windy et apercevoir le mât héraldique et la longue maison traditionnelle Haïda parmi les vieux cèdres et les épinettes de Sitka... J'aime imaginer les gens et le travail déployé pour élever le mât et protéger Gwaii Haanas. »

Natalie - Agente de promotion



## 3 PASSE-PARTOUT

« L'antique passe-partout de la Grande Maison au lieu historique national du Fort-Langley impressionne. Le simple fait de la montrer, tant aux adultes qu'aux enfants, ravive leurs croyances en la magie. Habituellement, je les laisse essayer de verrouiller et de déverrouiller l'une des portes. »

Nette - Animatrice-guide du patrimoine



## 4 SCHISTES ARGILEUX DE BURGESS

« Le sentier menant aux schistes de Burgess est l'un de mes préférés. Il vous amène à l'un des plus beaux paysages panoramiques du parc national Kootenay. C'est un emplacement unique avec une vue imprenable sur les Monts Whympet et Stanley, et une histoire forte de 505 millions d'années. Juste ici! »

Jacque - Coordonnatrice de l'interprétation

## 5 CHUTES RUISSEAU-BEAR

« L'eau qui coule dans les magnifiques Chutes Ruisseau-Bear dans le parc national des Glaciers me rappelle à quel point la nature peut être impressionnante et puissante. L'eau traverse les montagnes et se jette dans le fleuve Columbia avant d'atteindre l'océan Pacifique. »

Amy - Agente éducation du public en diffusion externe

## 6 MERVEILLES HIVERNALES

« Mon trésor caché est le sentier inférieur du lieu historique national Cave and Basin en hiver. Autour des sources d'eau chaude, les plantes givrées créent une féerie hivernale. Lorsque c'est silencieux, vous pouvez entendre le bruit de l'eau vive qui descend jusqu'au marais. »

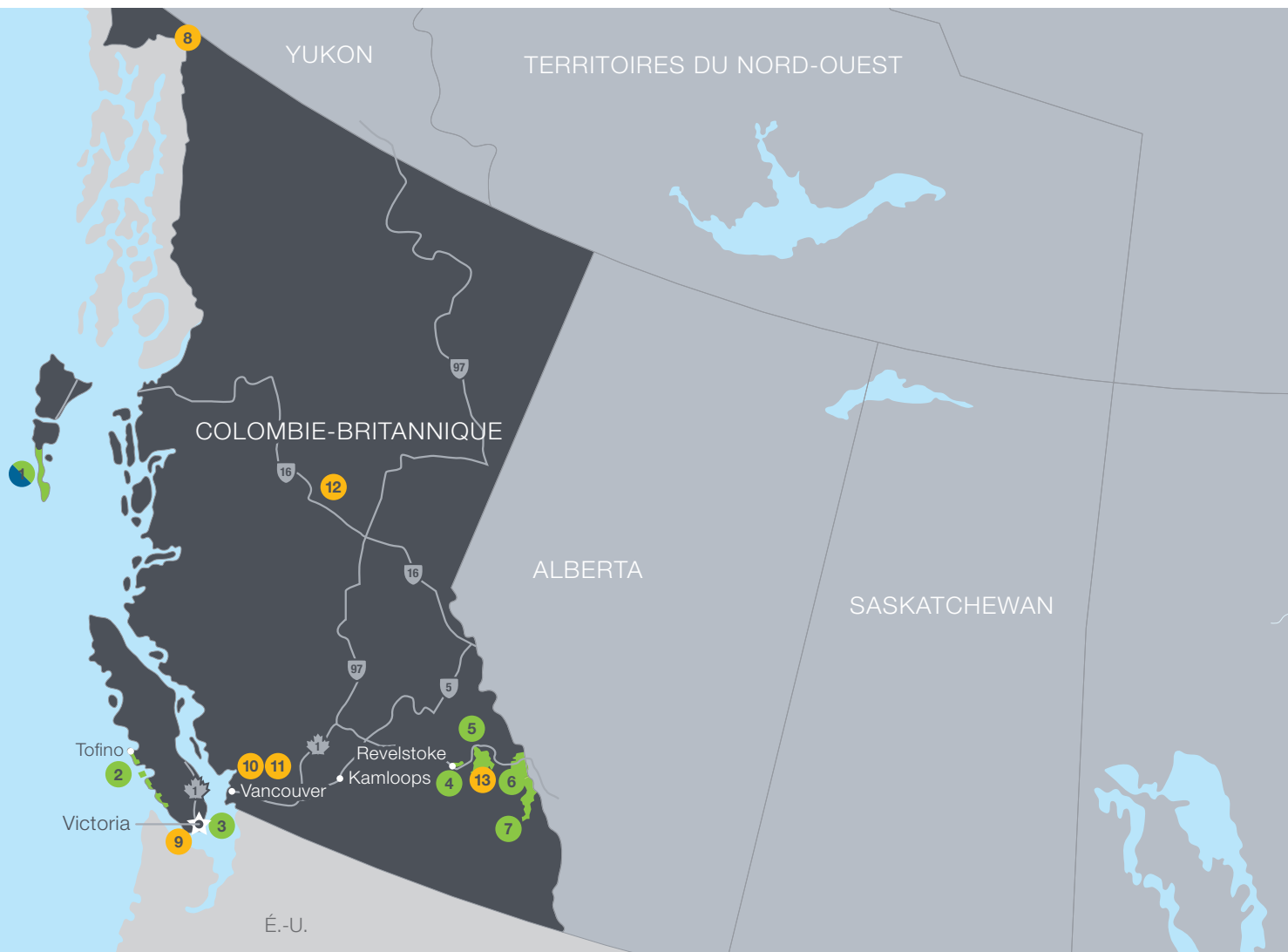
Joanne - Coordonnatrice de l'interprétation

## 7 SENTIERS DES BISONS

« J'aime m'aventurer dans le territoire des bisons et marcher dans leurs traces dans le parc national Elk Island. Les sentiers des bisons mènent toujours à quelque chose d'intéressant : une mare aux oiseaux, une vue magnifique et même à un troupeau de bisons! »

Lauren - Coordonnatrice de l'interprétation

# RÉPERTOIRE COLOMBIE-BRITANNIQUE



● Parc national ● Lieu historique national ● Aire marine nationale de conservation

## SERVICES

- Access pour personnes handicapées
- Restaurant
- Boutique
- Aire/Abri de pique-nique
- Terrain de jeu

## HÉBERGEMENT

- Camping
- Véhicule récréatif
- oTENTik
- MicrOcube
- Séjour historique
- Camping équipé
- Tipi
- Chalet rustique

## ACTIVITÉS

- Interprétation
- Vélo
- Vélo de montagne
- Randonnée pédestre
- Observation des oiseaux
- Mammifères marins
- Plage
- Canot/Kayak
- Bateau à moteur
- Pêche
- Plongée
- Équitation
- Golf
- Tennis
- Rafting
- Sources thermales
- Alpinisme/Escalade de glace
- Activités hivernales
- Réserve de ciel étoilé
- Activités Xplorateurs
- Application Missions Photo
- Chaises rouges



© Parcs Canada/Debbie Gardiner

### 1 Gwaii Haanas (Réserve)

Là où les îles, les mers et la forêt pluviale luxuriante abritent toutes sortes d'espèces sauvages se joignent au patrimoine de la nation Haida.

#### À NE PAS MANQUER

- Ouvrez grands les yeux pour voir les mâts sculptés érodés, les vestiges de maisons longues et la culture traditionnelle haïda.
- Parcourez un océan grouillant de mammifères marins et d'autres animaux sauvages!



Skidegate | 1-877-559-8818  
[parcscanada.gc.ca/gwaiihaanas](http://parcscanada.gc.ca/gwaiihaanas)



### 2 Pacific Rim (Réserve)

Une région au riche patrimoine culturel, entre forêts pluviales terrestres et forêts de varech en mer.

#### À NE PAS MANQUER

- Surfez sur la côte ouest et vivez une expérience inoubliable!
- Promenez-vous dans la forêt pluviale et identifiez des espèces fascinantes comme le chionanthe de Virginie et la limace terrestre!



Ucluelet – 300 km de Victoria;  
 300 km de Vancouver | 1-250-726-3500  
[parcscanada.gc.ca/pacificrim](http://parcscanada.gc.ca/pacificrim)  
 @RPNPacificRim | #RPNPacificRim



### 3 Îles-Gulf (Réserve)

Quinze îles et 36 km<sup>2</sup> de nature marine sauvage protégée.

#### À NE PAS MANQUER

- Parcourez en kayak les eaux paradisiaques protégées de la mer des Salish.
- Campez dans l'un des nombreux terrains de camping situés en bord de mer.



Sidney – 25 km de Victoria;  
 85 km de Vancouver | 1-866-944-1744  
[parcscanada.gc.ca/gulfislands](http://parcscanada.gc.ca/gulfislands)  
 @RPNÎlesGulf | #RPNÎlesGulf



### 4 Mont-Revelstoke

Un exemple de paysages montagneux spectaculaires dans l'ouest du Canada, allant de denses forêts pluviales à des sommets escarpés.

#### À NE PAS MANQUER

- Faites une randonnée dans les prairies alpines sur un sentier sinueux bordé de fleurs sauvages colorées.
- Montez au sommet du célèbre tremplin de saut à ski où Nels Nelson s'est élancé et imaginez-vous suivre ses traces.



Revelstoke | 1-250-837-7500  
[parcscanada.gc.ca/revelstoke](http://parcscanada.gc.ca/revelstoke)  
 @Parcssecuritemtn



### 5 Glaciers


Paysage de hautes montagnes, de profondes vallées et d'anciennes forêts.

#### À NE PAS MANQUER

- Promenez-vous à travers les vieux cèdres majestueux drapés de mousse.
- Repoussez vos limites grâce à une exaltante escapade en haute altitude!



Revelstoke | 1-250-837-7500  
[parcscanada.gc.ca/glacier](http://parcscanada.gc.ca/glacier) | @Parcssecuritemtn



© Parcs Canada/Agathe Bernard

### 6 Yoho


Un parc avec 28 sommets qui s'élèvent à plus de 3 000 mètres.

#### À NE PAS MANQUER

- Réservez une visite guidée pour admirer les fossiles des schistes argileux de Burgess et explorez les origines de la vie sur Terre.
- Partez à l'aube pour une randonnée sur le sentier des chutes Twin qui longe la rivière Yoho.



Field – 210 km de Calgary, Alb.  
 1-250-343-6783 | [parcscanada.gc.ca/yoho](http://parcscanada.gc.ca/yoho)  
 @PNYoho



## 7 Kootenay

Un lieu de contrastes exceptionnels, où des rivières de montagne aux eaux glacées côtoient des sources thermales bouillonnantes.

### À NE PAS MANQUER

- Téléchargez l'application Explora de Parcs Canada et offrez-vous un pique-nique avec vue.
- Qu'elle soit courte ou longue, une randonnée vaut toujours le détour au lac Dog, au canyon Marble ou au glacier Stanley.



Radium Hot Springs – 260 km de Calgary, Alb.  
1-250-347-9505 | [parcscanada.gc.ca/kootenay](http://parcscanada.gc.ca/kootenay)  
@PNKootenay



## 8 Piste-Chilkoot

Une route empruntée par les commerçants Tlingit de Chilkoot et par des milliers de prospecteurs de la ruée vers l'or.

### À NE PAS MANQUER :

- Vantez-vous pendant longtemps de la réussite de cette difficile randonnée de plusieurs jours.
- Apprenez-en plus sur la ruée vers l'or et la culture Tagish à la maison Skookum Jim.



Whitehorse, Yn  
1-800-661-0486 / 1-867-667-3910  
[parcscanada.gc.ca/chilkoot](http://parcscanada.gc.ca/chilkoot) | @ParcsCanYukon



## 9 Fort Rodd Hill et Phare-de-Fisgard


L'une des principales fortifications d'artillerie côtière de Victoria-Esquimalt et le premier phare permanent sur la côte ouest du Canada.

### À NE PAS MANQUER

- Étanchez votre soif d'apprendre en écoutant des histoires passionnantes et des contes lors d'une visite audioguidée.
- Séjournez en famille ou entre amis dans une tente oTENTik, digne d'un abri de soldat.



Victoria – 15 km à l'ouest de Victoria;  
110 km de Vancouver | 1-250-478-5849  
[parcscanada.gc.ca/fortroddhill](http://parcscanada.gc.ca/fortroddhill) | @FisgardFortRodd



## 13 Col-Rogers

La découverte du Col-Rogers a permis de terminer le chemin de fer transcontinental Canadien Pacifique.

### À NE PAS MANQUER

- Apprenez-en davantage sur les avalanches, la faune et l'histoire du secteur en visitant le Centre de la découverte du Col Rogers.
- Marchez le long des voies ferrées abandonnées de l'un des derniers tronçons du premier chemin de fer transcontinental du Canada.



Revelstoke  
1-250-837-7500 | [parcscanada.gc.ca/rogers](http://parcscanada.gc.ca/rogers)



## 10 Gulf of Georgia Cannery

Autrefois le plus gros producteur de saumon en conserve de la Colombie-Britannique sur le fleuve Fraser.

### À NE PAS MANQUER :

- Profitez d'une visite guidée et découvrez le rôle important que la conserverie a joué dans l'histoire de la côte ouest.
- Marchez le long de la chaîne de mise en conserve et écoutez les anecdotes des personnes qui travaillaient ici il y a plus d'un siècle.



Richmond – 15 km de Vancouver  
1-604-664-9009  
[parcscanada.gc.ca/georgiacannery](http://parcscanada.gc.ca/georgiacannery)



## 11 Fort-Langley

Fort Langley fut un poste de traite dans les années 1800 et le berceau de la Colombie-Britannique.

### À NE PAS MANQUER

- Laissez-vous raconter comment le commerce avec les Stó:lō, puis la ruée vers l'or ont donné naissance à la Colombie-Britannique.
- Prêt, visez, tirez : apprenez à tirer avec un mousquet historique.



Fort Langley – 50 km de Vancouver  
1-604-513-4777  
[parcscanada.gc.ca/fortlangley](http://parcscanada.gc.ca/fortlangley)  
@LHNFortLangley | #LHNFortLangley



## 12 Fort-St. James

Un centre important de commerce et de coopération avec les Premières Nations de la côte du Pacifique.

### À NE PAS MANQUER

- Découvrez les indices, relevez le défi *Évadez-vous du fort* et réclamez votre récompense.
- Misez vos jetons lors de l'une de nos courses de poulets de calibre mondial.



Fort St. James | 1-250-996-7191  
[parcscanada.gc.ca/stjames](http://parcscanada.gc.ca/stjames) | @LHNFortStJames

Procurez-vous  
votre carte d'entrée  
Découverte  
de Parcs Canada



## VOYEZ LES AVANTAGES :

- entrée illimitée pour une année complète dans les sites de Parcs Canada d'un océan à l'autre
- entrée plus rapide
- valeur exceptionnelle

Adulte (18 à 64 ans)	67,70 \$
Aîné (65 ans et +)	57,90 \$
Jeune (0 à 17 ans)	<b>GRATUIT</b>
Famille/groupe	136,40 \$

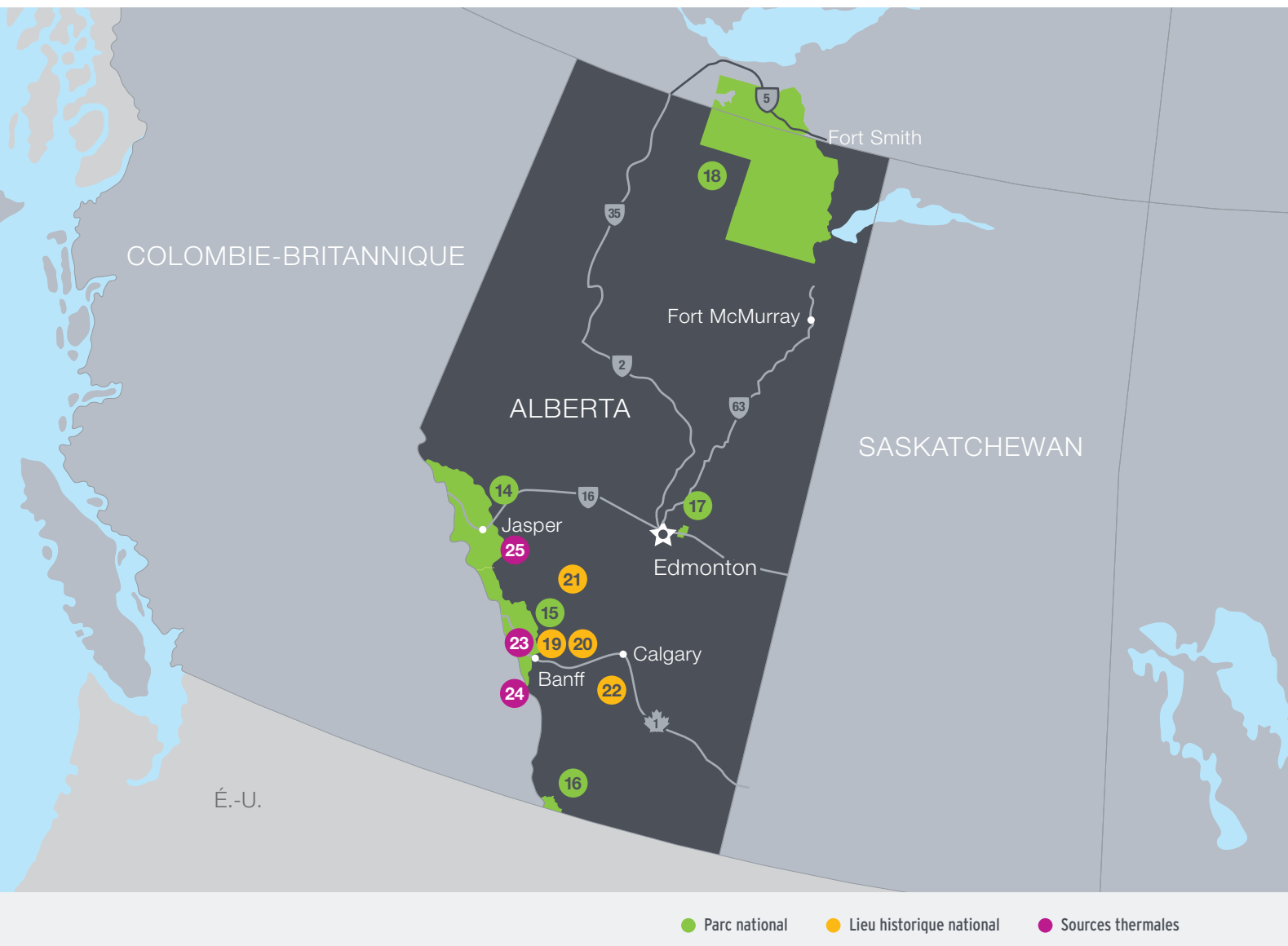
Planifiez votre  
aventure à  
[parcscanada.gc.ca](http://parcscanada.gc.ca)

 **450 000 km<sup>2</sup>**  
**DE SOUVENIRS**

Procurez-vous des souvenirs et des vêtements dans l'un de nos endroits  
ou en ligne : [boutiqueparcscanada.ca](http://boutiqueparcscanada.ca)



# RÉPERTOIRE ALBERTA



## SERVICES

- Accès pour personnes handicapées
- Restaurant
- Boutique
- Aire/Abri de pique-nique
- Terrain de jeu

## HÉBERGEMENT

- Camping
- Véhicule récréatif
- oTENTik
- MicrOcube
- Séjour historique
- Camping équipé
- Tipi
- Chalet rustique

## ACTIVITÉS

- Interprétation
- Vélo
- Vélo de montagne
- Randonnée pédestre
- Observation des oiseaux
- Mammifères marins
- Plage
- Canot/Kayak
- Bateau à moteur
- Pêche
- Plongée
- Équitation
- Golf
- Tennis
- Rafting
- Sources thermales
- Alpinisme/Escalade de glace
- Activités hivernales
- Réserve de ciel étoilé
- Activités Xplorateurs
- Application Missions Photo
- Chaises rouges



### 14 Jasper

Une partie du site du patrimoine mondial des Rocheuses canadiennes de l'UNESCO.

#### À NE PAS MANQUER

- Observez le magnifique paysage montagneux se déployer sous vos yeux pendant que vous roulez en voiture sur la célèbre promenade des Glaciers.
- Admirez le ciel nocturne lors du festival annuel du ciel étoilé de Jasper.



Jasper – 335 km d'Edmonton;  
415 km de Calgary | 1-780-852-6176  
parcscanada.gc.ca/jasper  
@PNJasper | #PNJasper



### 15 Banff

Le premier parc national historique du Canada.

#### À NE PAS MANQUER

- Faites du vélo sur le sentier de l'Héritage et offrez-vous un pique-nique avec une vue à couper le souffle.
- Suivez le sentier du canyon Sundance et profitez de la vue sur la rivière Bow avec les montagnes en arrière-plan.



Banff – 130 km de Calgary  
1-403-762-1550 | 1-403-522-3833  
parcscanada.gc.ca/banff | @PNBanff

Explorez le parc sans avoir à conduire grâce aux diverses options de transport en commun à [parcscanada.gc.ca/banff-transport](http://parcscanada.gc.ca/banff-transport).




### 15 Lake Louise (Banff)

Le cœur des Rocheuses canadiennes où se fondent histoire et nature sauvage.

#### À NE PAS MANQUER

- Observez un paysage glaciaire d'apparence lunaire en amont du lac Bow.
- Faites une randonnée en raquettes ou en ski de fond au cœur des Rocheuses.



Lake Louise – 190 km de Calgary  
1-403-522-3833 | [parcscanada.gc.ca/banff](http://parcscanada.gc.ca/banff)  
@PNBanff | #LacLouise




### 16 Lacs-Waterton

Un paysage impressionnant où les prairies rencontrent les montagnes Rocheuses.

Certains secteurs du parc sont maintenant ouverts au public à la suite du feu de Kenow survenu en 2017. D'autres secteurs sont toujours fermés pour des raisons de sécurité et de dommages aux infrastructures. Consultez notre site internet et les médias sociaux pour obtenir les informations à jour.



Waterton Park – 265 km de Calgary  
1-403-859-5133 | [parcscanada.gc.ca/waterton](http://parcscanada.gc.ca/waterton)  
@PNWaterton | #PNLacsWaterton



### 17 Elk Island

Un refuge pour les bisons et une oasis de paix à seulement 35 minutes à l'est d'Edmonton.

#### À NE PAS MANQUER

- Visitez les coulisses d'une installation de rassemblement des bisons et découvrez comment ce magnifique animal, au bord de l'extinction, a pu être sauvé.
- Découvrez la splendeur du ciel nocturne foisonnant d'étoiles, loin de la pollution lumineuse des grandes villes.



Fort Saskatchewan – 45 km d'Edmonton;  
340 km de Calgary | 1-780-922-5790  
[parcscanada.gc.ca/elkisland](http://parcscanada.gc.ca/elkisland)  
@PNElkIsland | #ElkIsland



### 18 Wood Buffalo

Le plus grand parc national du Canada, créé pour protéger les derniers troupeaux de bisons.

#### À NE PAS MANQUER

- Cherchez les pistes d'animaux pendant que vous serpezent les plaines salées.
- Détendez-vous dans un chalet rustique sur les berges du lac Pine et mettez vos appareils technologiques de côté.



Fort Smith, T. N.-O. | 1-867-872-7960  
[parcscanada.gc.ca/woodbuffalo](http://parcscanada.gc.ca/woodbuffalo)  
@ParcsCanadaTNO



### 19 Musée-du-Parc-Banff

Le plus vieux musée d'histoire naturelle de l'Ouest canadien.

#### À NE PAS MANQUER

- Joignez-vous à notre Club des Xplorateurs! Assemblez des casse-têtes, participez à des jeux et repartez avec un souvenir.
- Admirez l'architecture de cette structure en poutres croisées datant de 1903.



Banff – 130 km de Calgary  
1-403-762-1558  
[parcscanada.gc.ca/museeduparcbanff](http://parcscanada.gc.ca/museeduparcbanff)



### 20 Cave and Basin

Le berceau du réseau de parcs nationaux du Canada.

#### À NE PAS MANQUER

- Pendant la visite guidée de la découverte, plongez la main dans des eaux fumantes et baladez-vous sur un trottoir de bois au-dessus d'un marais vierge.
- Éveillez vos sens lors d'une *Visite guidée à la lanterne* de la grotte après la tombée de la nuit.



Banff – 130 km de Calgary  
1-403-762-1566 | [parcscanada.gc.ca/cave](http://parcscanada.gc.ca/cave)



### 21 Rocky Mountain House

Un poste de traite des fourrures historique le long de la rivière Saskatchewan Nord.

#### À NE PAS MANQUER

- Faites l'expérience de la réalité virtuelle 3D et projetez-vous dans le passé au milieu d'un poste de traite animé.
- Inscrivez-vous à un *atelier de fabrication de capteurs de rêves* et apprenez-en davantage sur les peuples autochtones qui vivent ici depuis des milliers d'années.



Rocky Mountain House – 225 km de Calgary;  
230 km d'Edmonton | 1-403-845-2412  
[parcscanada.gc.ca/rockymountainhouse](http://parcscanada.gc.ca/rockymountainhouse)



### 22 Bar U Ranch

Un ranch historique datant de 1882 qui a joué un rôle important dans l'élevage au Canada.

#### À NE PAS MANQUER

- Savourez le café du cowboy et apprenez les rudiments de l'habileté par excellence de cette époque : le tir au lasso.
- Faites une balade dans un chariot tiré par de magnifiques Percherons.



Longview – 110 km de Calgary;  
375 km d'Edmonton | 1-888-773-8888  
[parcscanada.gc.ca/ranchbaru](http://parcscanada.gc.ca/ranchbaru)  
@LHNRanchBarU | #LHNRanchBarU

**DÉCOUVREZ L'APPLI PARCS CANADA**

- Profitez de plusieurs cartes de sentiers
- Créez des itinéraires personnalisés
- Renseignez-vous sur les activités BioBlitz
- Trouvez les événements spéciaux
- Découvrez des trésors cachés
- Créez une liste de choses à emporter
- Déverrouillez des éléments amusants pour vos photos

[parcscanada.gc.ca/appli](http://parcscanada.gc.ca/appli)

Télécharger dans l'App Store

DISPONIBLE SUR Google Play



## Sources thermales des Rocheuses canadiennes

1-800-767-1611  
[parcscanada.gc.ca/sourcesthermales](http://parcscanada.gc.ca/sourcesthermales)

Les sources d'eau chaude les plus célèbres du Canada se trouvent dans les parcs nationaux des Rocheuses canadiennes.

Rien de tel que de faire trempette dans des eaux thermales minérales chauffées naturellement, entourées de paysages montagneux spectaculaires.

Pendant des siècles, les peuples autochtones ont vénéré et utilisé ces sources lorsqu'ils traversaient les Rocheuses canadiennes. Aujourd'hui, les sources thermales Banff Upper Hot Springs continuent de ravir les visiteurs depuis plus de 130 ans. Sortez des sentiers battus et dirigez-vous vers les sources thermales Radium situées au creux des imposantes parois rocheuses du canyon Sinclair. Relaxez dans les sources thermales Miette, l'endroit idéal pour apaiser les muscles endoloris après une randonnée sur le sentier Sulphur Skyline.



### 23 Banff Upper

Les sources thermales Banff Upper Hot Springs, dans le parc national Banff, sont les plus élevées des Rocheuses canadiennes.



Banff, Alb. – 130 km de Calgary, Alb.  
@pnBanff | #Banff

### 24 Radium

Les sources thermales Radium, dans le parc national Kootenay, sont nichées au coeur d'un canyon.



Radium Hot Springs, C.-B. – 260 km de Calgary, Alb.  
@pnKootenay | #Radium

### 25 Miette

Les sources thermales Miette, dans le parc national Jasper, renferment les eaux les plus chaudes des Rocheuses.



Jasper, Alb. – 365 km d'Edmonton, Alb.  
@pnJasper | #Jasper

*Pour plus de tranquillité, venez nous visiter le matin en semaine alors que le site est moins achalandé.*



# PLANIFIEZ VOTRE VISITE

PARCSCANADA.GC.CA  
1-888-773-8888

## 5 AUTRES RÉGIONS À DÉCOUVRIR

Consultez ces  
guides sur notre  
site Internet



CANADA  
ATLANTIQUE



QUÉBEC



ONTARIO



PRAIRIES  
CANADIENNES



NORD CANADIEN

## SUIVEZ-NOUS SUR

 [facebook.com/parcscanada](https://facebook.com/parcscanada)

 [twitter.com/parcscanada](https://twitter.com/parcscanada)

 [youtube.com/parcscanada](https://youtube.com/parcscanada)

 [instagram.com/parcs.canada](https://instagram.com/parcs.canada)

Toutes les images © Parcs Canada à moins  
d'indication contraire

© Sa Majesté la Reine du chef du Canada,  
représentée par le Directeur général de  
Parcs Canada, 2019.

This publication is also available in English.

