



Lieux historiques nationaux
Ouest de Terre-Neuve-
et-Labrador

Guide du visiteur

L'Anse aux Meadows

Port au Choix

Red Bay



Île Scudde, Red Bay / Carmella Ibrahim



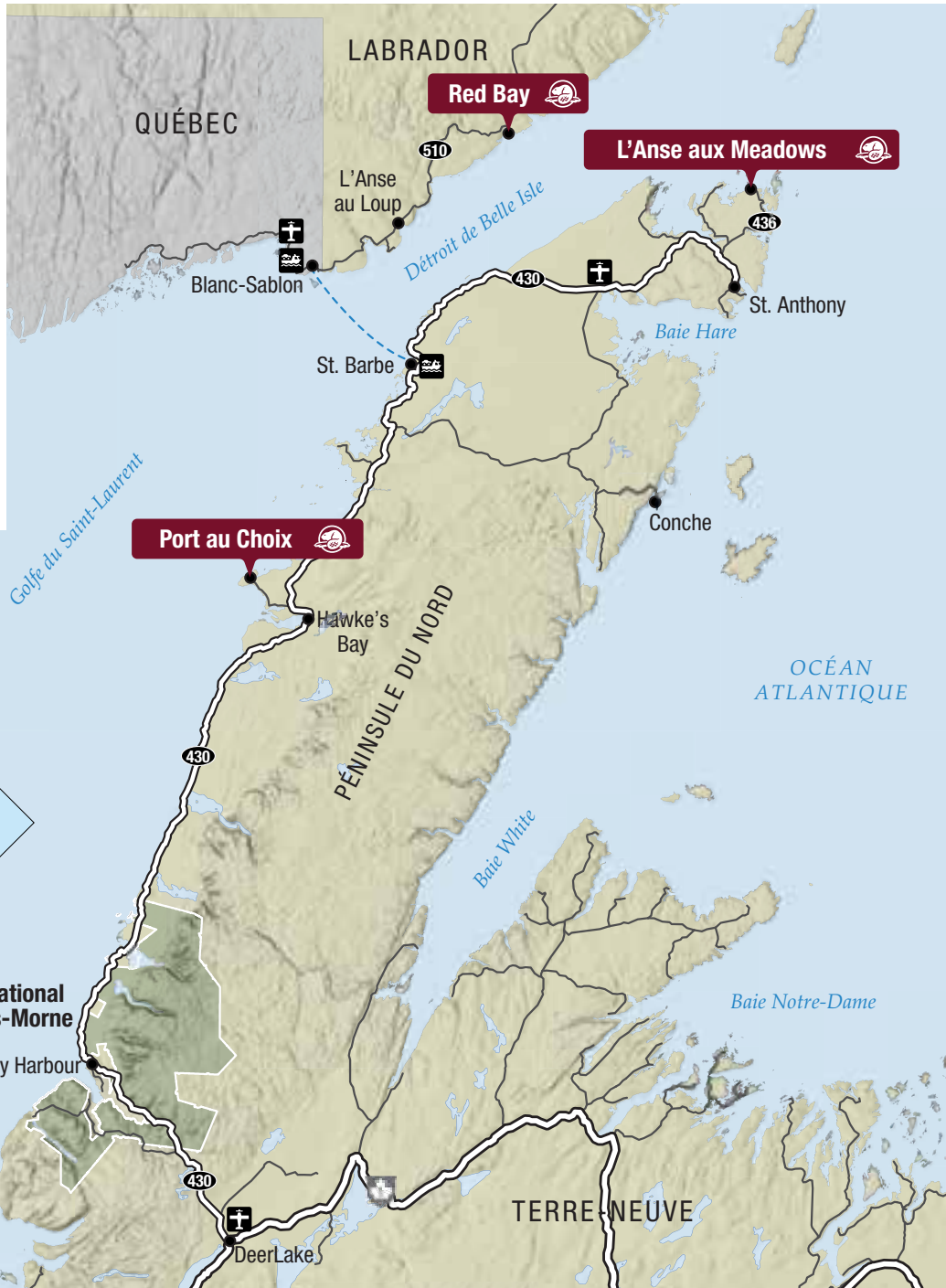
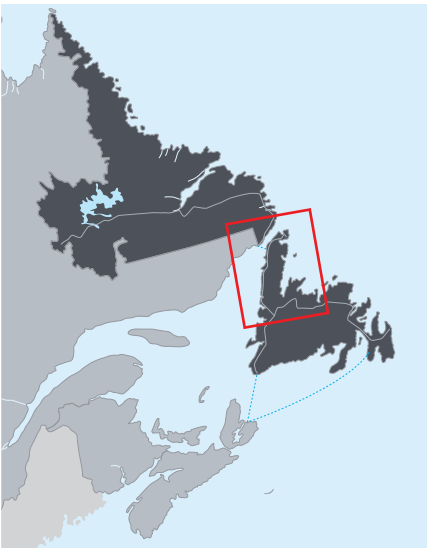
Parcs
Canada

Parks
Canada

Canada



Sculpture de kayakiste / Sheldon Stone

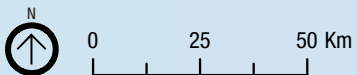


	Red Bay	L'Anse aux Meadows					
262							
120	142		St. Barbe				
214	231	94		Port au Choix			
349	366	229	157		Rocky Harbour		
418	434	298	235	71		Deer Lake	

Distance en kilomètres

Lieu historique national

Parc national





Au cœur de l'histoire

Pendant des milliers d'années, des gens de différentes cultures ont parcouru de grandes distances pour profiter des richesses naturelles qu'offrent la côte ouest de Terre-Neuve et le Sud du Labrador. Ils ont tous su développer des compétences et des technologies qui leur ont permis de s'épanouir. Les anciens peuples autochtones furent les premiers à s'y établir. Au fur et à mesure que le niveau de la mer variait et que le climat changeait, les cultures qui vivaient ici faisaient de même et s'adaptaient. Il y a mille ans, les Vikings sont arrivés sur le territoire après avoir traversé l'océan. Cinq siècles plus tard, ce fut au tour des baleiniers basques de s'installer pour exploiter les richesses que leur réservait ce Nouveau Monde. D'autres Européens se sont ensuite établis sur ce territoire où les peuples autochtones continuaient à vivre. Épaves de navires, histoires de pêche, pierres mystérieuses et traditions sacrées, chaque culture a laissé sa marque à découvrir dans le paysage.



Rad Bay / Sheldon Stone



Représentation d'une habitation d'origine / Sheldon Stone



Replique d'une hutte de terre scandinave / Guillaume Paquet/Juillet

Lieu historique national de Port au Choix



Porte du Boreas / Camella Ibrahim



Brya de Fernald / Camella Ibrahim



Programme Le piquete au fil des saisons / Camella Ibrahim




Explorer un paysage **vivant**

Attirés par les richesses que leur offre la mer, les gens vivent à Port au Choix depuis maintenant plus de 6 000 ans. Un lieu de sépulture sacré témoigne de la technologie, de l'économie et de la culture spirituelle fondées sur la mer des premiers habitants du secteur : le peuple de l'Archaïque maritime. Les vestiges d'un important établissement à Phillip's Garden dépeignent de manière saisissante le matériel et la culturelle intellectuelle des peuples des traditions de Groswater et du Dorset, 3 000 ans plus tard. Après l'arrivée des Européens, les peuples autochtones ont essayé de faire du commerce avec les pêcheurs de l'île Benie. Découvrez les anciens peuples qui ont parcouru ce paysage étonnant et rapprochez-vous des cultures autochtones florissantes actuelles de Terre-Neuve-et-Labrador.



Activités et services



Saison et heures d'ouverture

Du début juin au début octobre / tous les jours de 9 h à 17 h. Pour connaître les dates et les frais d'entrée, veuillez consulter notre site Web.

Contacts téléphoniques

(709) 861-3522 / (709) 458-2417 (hors saison)

Activités et expériences



Lieux de sépulture sacrés

Visitez le « Cercle de rassemblement » dans la ville de Port au Choix et prenez le temps de vous arrêter un peu dans ce lieu de sépulture sacré où reposent bon nombre de gens de l'Archaïque maritime. Il y a des milliers d'années, alors que le niveau de la mer était plus haut, cette région était une île. Les gens y enterraient leurs proches et venaient leur rendre un dernier hommage.



Contemplez des phoques en toutes saisons

Suivez un interprète du programme « Contemplez des phoques en toutes saisons » pour découvrir les différentes façons dont le phoque a assuré la subsistance de bon nombre de cultures tant hier qu'aujourd'hui.



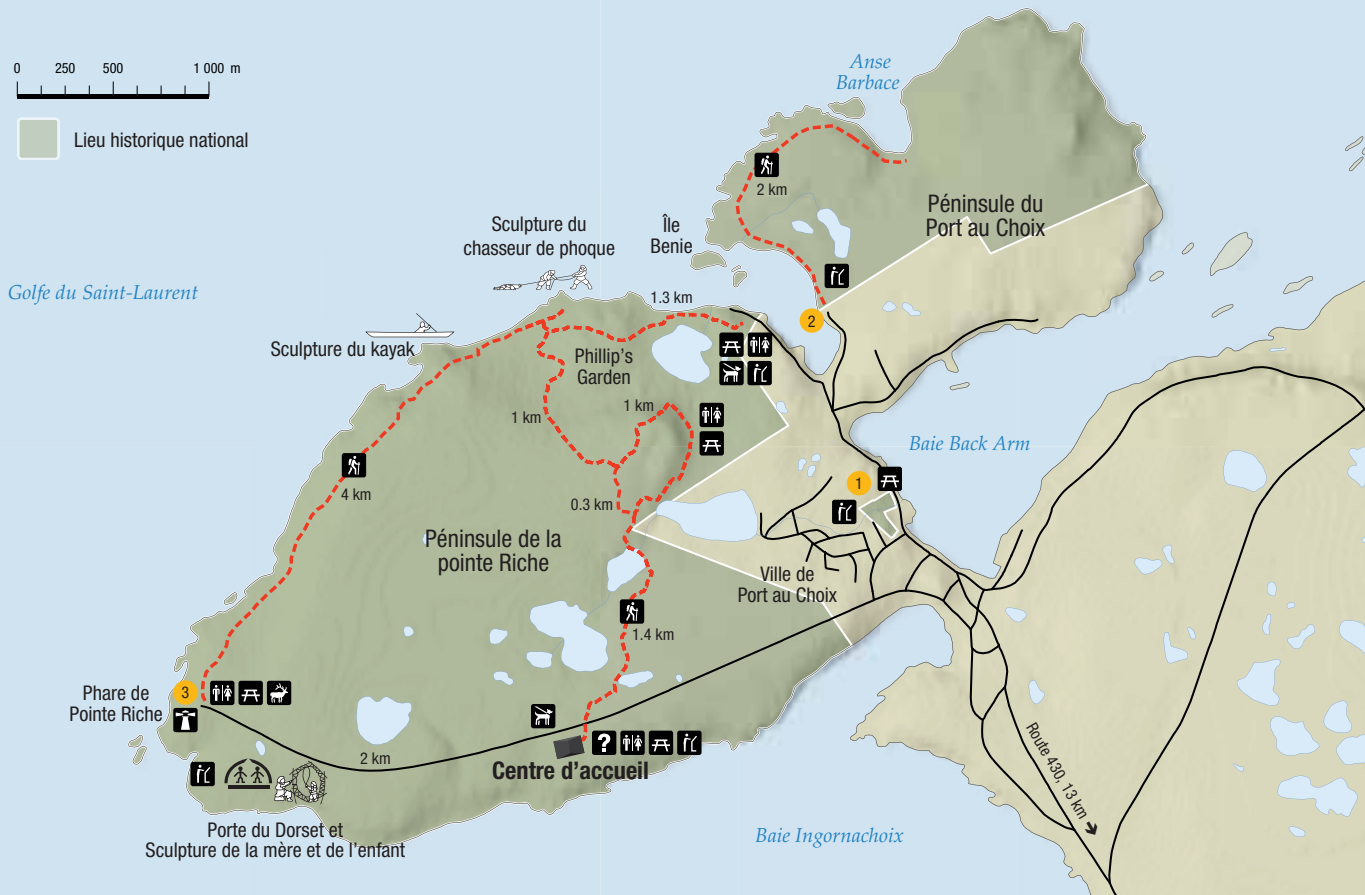
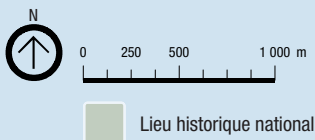
Découvrez les landes calcaires

Faites une visite guidée pour explorer les rares et fragiles landes calcaires qui abritent des fossiles côtiers et des plantes arctiques rares qu'on ne trouve nulle part ailleurs au Canada, ainsi que certaines espèces uniques au monde.



Randonnée à Port au Choix

Remontez le temps en empruntant des sentiers qui traversent de magnifiques landes de calcaire et découvrez des sentiers côtiers d'où vous pourrez observer les baleines, les orignaux, les caribous et les oiseaux de mer. Visitez également divers sites archéologiques, dont des lieux de sépulture sacrés de l'Archaïque maritime vieux de 5 500 ans et Phillip's Garden, l'un des sites archéologiques les plus importants au monde pour les établissements du Dorset et de Groswater.



Imaginez 6 000 ans d'histoire de l'humanité



Sculpture de chasseur de phoque / Shelton Stone

À ne pas manquer

Centre culturel des « French Rooms »



1

Renseignez-vous sur l'époque de la réinstallation de la population, la pêche migratoire française et le phare de la pointe Riche. Vous pourrez également vous procurer des crevettes et de l'artisanat local à la boutique du centre culturel.

(709) 861-2142


Four à pain français



2

Dégustez des confitures locales et du pain cuit dans un four français reconstitué, puis faites-vous prendre en photo en costume d'époque avec la chaloupe. Pour obtenir plus de détails, communiquez avec le Centre culturel des « French Rooms ». (709) 861-2142

Phare de la pointe Riche



3

Explorez les environs du phare de la pointe Riche. Vous pouvez y accéder facilement par la route, et vous aurez peut-être la chance de voir des caribous paître à proximité. Pendant que vous êtes là, prenez le temps de vous familiariser avec l'histoire de la présence du peuple du Dorset à la pointe Riche.

Centre d'interprétation du saumon de Torrent River



Découvrez l'histoire du repeuplement du saumon atlantique et regardez-les de près. Situé à proximité de Hawke's Bay, ce centre est le site du programme de mise en valeur du saumon le plus réussi de la province.

www.torrentriver.ca/home



Géocachette

Explorez encore plus avec le programme d'activités de géocachette. Trouvez les différentes caches et indiquez vos trouvailles en poinçonant la carte du programme. Trouvez trois caches pour recevoir une géopièce traçable unique à Port au Choix.



Bon à savoir

On peut souvent voir des animaux sauvages comme des caribous sur les sentiers de Port au Choix et dans les environs. Évitez de les approcher ou de les attirer et laissez leur suffisamment d'espace pour qu'ils puissent passer à côté de vous en toute sécurité sur le sentier.



Le saviez-vous?

L'arnica de Griscom, une plante de la famille des tournesols, pousse uniquement à neuf endroits près du golfe du Saint-Laurent. De cette petite population mondiale de fleurs, plus de 90 % se trouvent dans le lieu historique national de Port au Choix!

L'Anse aux Meadows

Site du patrimoine mondial de l'UNESCO



Organisation des Nations Unies pour l'éducation, la science et la culture

United Nations Educational, Scientific and Cultural Organization



Lieu historique national de L'Anse aux Meadows inscrit sur la Liste du patrimoine mondial en 1978

L'Anse aux Meadows National Historic Site inscribed on the World Heritage List in 1978



Réplique d'une hutte de terre scandinave / Dale Wilson



Tissage des textiles / Chris Reardon



Visite guidée / Guillaume Péquet-Savien



Une épique aventure viking **déterrée**

Désignée par l'UNESCO comme site du patrimoine mondial en 1978, L'Anse aux Meadows révèle des traces de l'une des plus importantes avancées de la migration humaine, et constitue le seul site viking authentique en Amérique du Nord. L'Anse aux Meadows, qui évoque de longs voyages épiques sur les eaux tumultueuses des océans, abrite les vestiges d'un camp de base viking du XI^{ème} siècle, qui témoigne de la première présence européenne connue sur le continent américain. Dans cet avant-poste scandinave situé sur la pointe nord de Terre-Neuve balayée par les vents, marchez sur les traces des Vikings et découvrez la vie dans l'Atlantique Nord.



Rencontre avec le forgeron / Chris Reardon




Construction de bateaux / Dale Wilson



Sculpture - Meeting of Two Worlds - Patrice Canudo

Activités et services



Saison et heures d'ouverture

De la fin mai à la mi-juin / tous les jours de 9 h à 17 h.
De la mi-juin à la fin septembre / tous les jours de 9 h à 18 h.
De la fin septembre au début octobre / tous les jours de 9 h à 17 h. Pour connaître les dates et les frais d'entrée, veuillez consulter notre site Web.

Contacts téléphoniques

(709) 623-2608 / (709) 458-2417 (hors saison)

Activités et expériences



Chris Reardon

Campement Viking – Histoire vivante

Vous êtes curieux de savoir comment vivaient et travaillaient les Vikings? Allez à la rencontre du navigateur-aventurier, du tisserand, du forgeron ou des autres membres de l'équipage et écoutez-les raconter des histoires sur le commerce, la société scandinave, la façon de transformer le fer des marais en clou et le tissu en monnaie. Découvrez leurs armes, leurs outils, leurs ustensiles de cuisine et des reproductions de nombreux artefacts représentatifs de leur vie au quotidien.



Chris Reardon

Des sagas et des ombres

Participez à une soirée autour du feu et écoutez les membres de l'équipage vous raconter les histoires héroïques et tragiques des sagas vikings. Mardi et samedi à 19 h 30. Composez le (709) 623-2608 pour obtenir plus d'informations ou réserver.



Site archéologique / Dale Wilson

À la rencontre de deux mondes

Découvrez la valeur archéologique que revêt L'Anse aux Meadows et la place importante que ce lieu occupe dans l'histoire des migrations humaines. La visite guidée part du centre d'accueil à intervalles réguliers pendant la journée.



Hutte du serviteur / Greg Knott

Le test de Tykir – une salle d'évasion

Vous aurez 45 minutes pour fouiller la hutte du serviteur, trouver des indices et résoudre des énigmes dans l'espoir de trouver les richesses du Vinland. Tous les jours de 10 h à 16 h. Appelez le (709) 623-2608 pour réserver.



Vivez votre propre saga dans le seul établissement Viking authentique en Amérique du Nord!



Vikings / Sheldon Stone

À ne pas manquer

Village viking de Norstead




Arrêtez-vous à Norstead où vous découvrirez la réplique d'un port de commerce de l'époque viking et Snorri, un knarr viking de 54 pieds de long. Du début juin à la mi-septembre, de 9 h 30 à 17 h 30.

www.norstead.com
(709) 623-2828

1

Icebergs



Tourisme Terre-Neuve-et-Labrador

Du début avril à la fin juin, on peut voir un grand nombre d'icebergs dans les eaux froides au large de Terre-Neuve-et-Labrador. Des excursions en bateau permettent d'observer les icebergs, ainsi que les baleines et les oiseaux.

Propriétés Grenfell à St. Anthony



Visitez les propriétés patrimoniales Grenfell et marchez sur les traces de Sir Wilfred Thomason Grenfell, un missionnaire médical. La boutique propose des produits traditionnels de Grenfell et de l'artisanat local.

www.grenfell-properties.com
(709) 454-4010

Centre d'interprétation de Conche



Continuez le long du « French Shore » jusqu'au Centre d'interprétation de Conche. À voir: la tapisserie du « French Shore ».

www.frenchshoretapestry.com
Visitez la partie intérieure de la péninsule pour découvrir la beauté loin des sentiers battus.
www.frenchshore.com



Géocachette

Explorez encore plus avec le programme d'activités de géocachette. Trouvez les différentes caches et indiquez vos trouvailles en poinçonnant la carte du programme. Trouvez trois caches et recevez une géopieuvre traçable unique à L'Anse aux Meadows.



Tourisme Terre-Neuve-et-Labrador

Bon à savoir

La pointe de la péninsule « Great Northern » est idéale pour observer les baleines. Regardez les baleines et d'autres mammifères marins du rivage ou prenez part à une excursion en bateau pour vous rapprocher de ces créatures.



Guillaume Paquette-Jetten

Le saviez-vous?

Les Vikings ont été les premiers Européens à faire du commerce avec les peuples autochtones de l'Amérique du Nord. Ils échangeaient des textiles et du lait de chèvre contre des fourrures.

La Station baleinière basque de Red Bay

Site du patrimoine mondial de l'UNESCO



Organisation
des Nations Unies
pour l'éducation,
la science et la culture

United Nations
Educational, Scientific and
Cultural Organization



**La Station baleinière
basque de Red Bay**
inscrit sur la Liste du
patrimoine mondial en 2013

**Red Bay Basque
Whaling Station**
inscribed on the World
Heritage List in 2013



Colin Tracey / Sheldon Stone



Brian Shier / Sheldon Stone



Fouilles sous-marines du San Juan / Parks Canada



Un mystère des profondeurs **dévoilé**

Les mystérieux « galets » rouges trouvés sur la côte accidentée de Red Bay ont été les premiers indices d'un profond mystère historique. Lorsque les galets se sont révélés être des tuiles de toiture en terre cuite, un lien historique avec les baleiniers basques qui se trouvaient sur le territoire au XVI^{ème} siècle a été établi. Désignée site du patrimoine mondial de l'UNESCO en 2013, la station baleinière basque de Red Bay est un site archéologique qui offre le témoignage le plus ancien et le plus complet de la tradition européenne de la chasse à la baleine. Le site comprend des vestiges de fourneaux fondoirs, d'ateliers d'assemblage de tonneaux, de quais, de bâtiments d'habitation, d'un cimetière, ainsi que des vestiges sous-marins d'épaves de bateaux et d'os de baleines.



Activités et services



Saison et heures d'ouverture

Du début juin au début octobre / tous les jours de 9 h à 17 h. Pour connaître les dates et les frais d'entrée, veuillez consulter notre site Web.

Contacts téléphoniques

(709) 920-2142 / (709) 458-2417 (hors saison)

Activités et expériences



Creuser à travers le temps (île Saddle)

Faites un petit tour à bord du bateau navette avec un guide de Parcs Canada pour découvrir les sites archéologiques de l'île Saddle. Marchez sur cette île à couper le souffle et écoutez le guide vous raconter les sensations engendrées par la découverte de certains des précieux objets de Red Bay. Découvrez notamment les endroits où l'huile de baleine était traitée et explorez la vie et l'époque des baleiniers basques du Labrador au XVI^{ème} siècle. Des visites régulières partent du Centre d'interprétation des visiteurs.



Si les os pouvaient parler

Profitez d'une visite guidée pour explorer Boney Shore et voyez les vestiges de l'industrie baleinière telle qu'elle était au XVI^{ème} siècle. Marchez dans le port et admirez la magnifique vue de l'île Saddle. Laissez ces anciens os jeter une nouvelle lumière sur la population actuelle de baleines noires de l'Atlantique Nord.



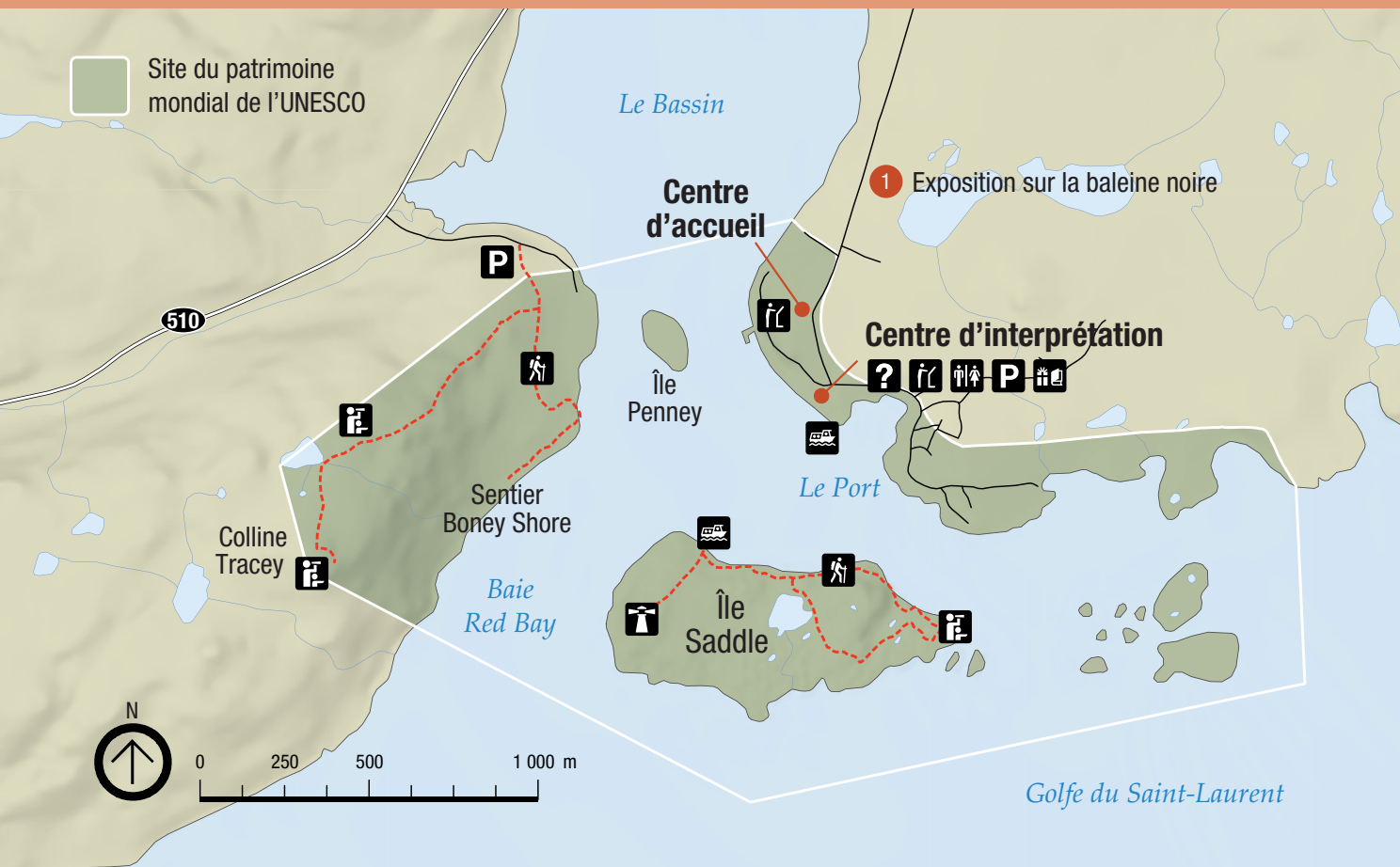
Bouchées d'histoire basque

Histoires, musique et nourriture, plongez dans les nombreux récits de l'histoire de Red Bay et de la culture basque. Écoutez de la musique du XVI^{ème} siècle et dégustez une alléchante sélection de pintxos (petites bouchées) basques authentiques créés par un chef local. Appelez le (709) 920-2142 pour réserver.



Des artefacts étranges et merveilleux

Explorez l'étrange et merveilleuse collection d'artefacts de Red Bay pour découvrir les histoires qui se cachent derrière certains objets uniques en leur genre, y compris des artefacts beaux et bizarres de la vie basque.



Les baleiniers basques au Labrador, pourvoyeurs de lumière en Europe



lle Saddle / Chris Reardon

À ne pas manquer

Exposition sur les baleines noires de Red Bay Centre communautaire Selma Barkham



Cedric Davignon

L'exposition, qui comprend le squelette vieux de 400 ans d'une baleine boréale de 52 pieds, porte principalement sur la recherche et la protection de la baleine boréale et de la baleine noire de l'Atlantique Nord. (709) 920-2197

Musée du « Labrador Straits » et boutique d'artisanat



Le musée présente la vie telle qu'elle se déroulait il y a 150 ans en mettant l'accent sur le rôle des femmes. Démonstrations de compétences traditionnelles en continu, Wi-Fi et boutiques. Musée du « Labrador Straits » L'Anse au Loup (709) 927-5077 Red Bay (709) 920-2043

Lieu historique national du Canada de L'Anse-Amour



Dru Kennedy Photography / Tourism TNL

Soyez témoin des milliers d'années d'histoire de la présence humaine au Labrador en visitant le site funéraire d'un jeune de l'Archaique maritime datant de 7 500 ans. (709) 927-5825

Le Phare de Point Amour



Barrett & McKay Photo / Tourism TNL

Grimpez jusqu'au sommet du plus haut phare du Canada atlantique et découvrez l'histoire naturelle et culturelle de la côte sud du Labrador. (709) 927-5825



Géocachette

Explorez encore plus avec le programme d'activités de géocachette. Trouvez les différentes caches et indiquez vos trouvailles en poinçonnant la carte du programme. Trouvez trois caches et recevez une géopièce traçable unique à Red Bay.



Sheldon Stone

Bon à savoir

Une randonnée populaire sur un trottoir en bois vous mènera jusqu'au sommet de la colline Tracey d'où vous aurez des points de vue imprenables sur le paysage et sur le site du patrimoine mondial de l'UNESCO de Red Bay.



Sheldon Stone

Le saviez-vous?

Les Basques ont apporté des milliers de tuiles en terre cuite à Red Bay pendant le XVI^{ème} siècle, et ces tuiles ont aidé les chercheurs à trouver les vestiges de la station baleinière plus de 400 ans plus tard.

L'expérience UNESCO à Terre-Neuve-et-Labrador

Station baleinière basque de Red Bay



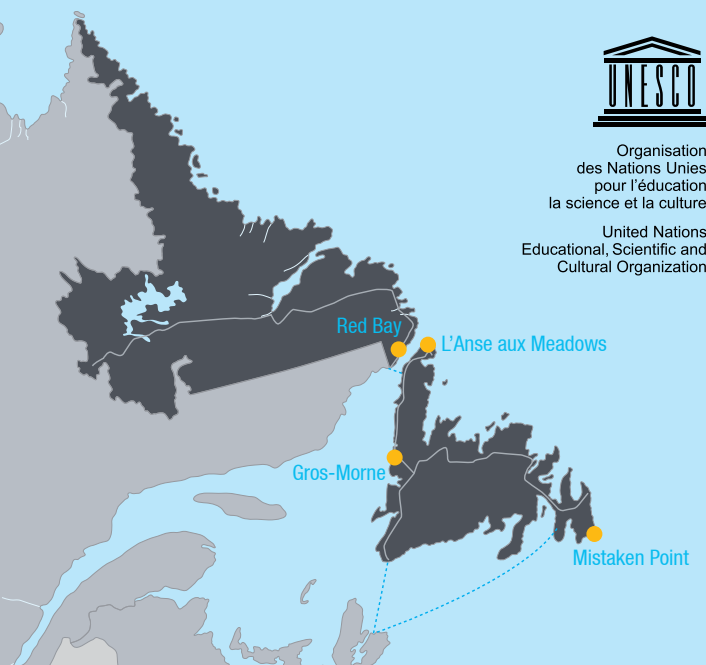
Lieu historique national de
L'Anse aux Meadows



Parc national du Gros-Morne



Réserve écologique de Mistaken Point



Quatre sites du patrimoine mondial de l'UNESCO

L'Organisation des Nations Unies pour l'éducation, la science et la culture a désigné des sites partout dans le monde qui ont une importance naturelle et culturelle exceptionnelle. Terre-Neuve-et-Labrador abrite quatre de ces sites inscrits au patrimoine mondial. Visitez-les!

- **Parc national du Gros-Morne** – une merveille naturelle créée par la collision des continents il y a 500 millions d'années.
- **Lieu historique national de L'Anse aux Meadows** – le seul établissement viking authentifié en Amérique du Nord.
- **Lieu historique national de Red Bay** – les vestiges de l'activité baleinière basque au Canada au XVI^{ème} siècle.
- **Réserve écologique de Mistaken Point** – fossiles des formes de vie complexes les plus anciennes d'il y a 565 millions d'années.

