

Guide de
Parcs Canada



au Québec



Parcs
Canada

Parks
Canada

Découvrez Parcs Canada

Dans un monde en perpétuel changement, la préservation de l'héritage naturel et historique de notre pays doit être l'affaire de tous. Chacun doit pouvoir en apprécier les beautés, reconnues parmi les plus grandioses au monde, de comprendre la fragilité de certains de ses milieux naturels et mieux connaître les grands accomplissements de nos fondateurs ainsi que les grands événements de notre histoire.

Parcs Canada? Par son esprit de leadership, ses connaissances et son dynamisme, Parcs Canada s'est taillé une place de choix au sein de la communauté internationale, en matière de conservation et d'aménagement des richesses naturelles et historiques. Figure de proue, il arrive souvent que Parcs Canada soit consulté par de nombreux organismes internationaux, tant pour les recherches qu'il conduit en sciences naturelles ou historiques que pour les techniques qu'il emploie pour assurer la protection de notre héritage. Parcs Canada se veut le reflet de ceux qu'il sert: les Canadiens.



À l'échelle nationale, régionale ou locale, les Canadiens participent à l'élaboration des orientations et des plans de Parcs Canada. L'implication dans la communauté et la consultation du public permettent à Parcs Canada de bien intégrer son action à la volonté populaire.

La mission de protection de notre

patrimoine naturel et historique, confiée à Parcs Canada par le Parlement canadien, s'accompagne d'une obligation qui en découle naturellement: rendre ces trésors accessibles aux citoyens canadiens et à nos visiteurs de l'étranger. Ainsi, dans chacun des parcs nationaux et historiques, Parcs Canada met en place un programme d'activités d'interprétation et de plein air en toutes saisons, afin de permettre un meilleur contact avec la nature ou une meilleure connaissance de notre histoire.

Le Canada possède des paysages uniques, une histoire remplie de faits et de personnages fabuleux. Devant les mutations rapides qu'apportent les temps modernes, nous devons les protéger et les conserver pour le bénéfice des générations actuelles et futures. Nos richesses naturelles et historiques constituent des témoins tangibles, mais de plus en plus rares, et souvent non renouvelables, de notre riche passé et de celui de toute l'humanité.

Puisqu'il s'agit du fruit du travail incessant de la nature ou encore, de l'intelligence de l'homme et du travail de ses mains, cet héritage protégé profitera aux générations d'aujourd'hui et de demain. Il ne faut surtout pas oublier que ces richesses,



souvent fragiles, sont irremplaçables.

C'est pourquoi Parcs Canada protège et met en valeur parcs nationaux, lieux et canaux historiques. Ceux-ci nous permettront toujours de mieux nous définir; ils nous rappellent nos origines, notre patrimoine, notre histoire.

Pour remplir adéquatement son mandat de conservation et de protection du patrimoine naturel et historique de notre pays, Parcs Canada a réuni une équipe de spécialistes en histoire naturelle, en restauration, en génie, en histoire, en archéologie,...



Dans les parcs nationaux et lieux historiques, des aménagements facilitent l'accueil des personnes handicapées.

Parcs Canada? ... C'est une sorte d'assurance que les Canadiens se sont donnée, pour eux et les générations futures, afin de toujours avoir des endroits privilégiés où ils pourront se détendre, apprendre, jouer de leur histoire et de la nature qui fait du Canada un si grand pays.



Suivez les panneaux de signalisation arborant le castor de Parcs Canada: ils vous mèneront à la découverte de notre patrimoine national et vous feront passer des moments inoubliables!

Découvrez
la nature

Découvrez l'harmonie entre l'homme et la nature sous son aspect le plus grandiose, spectaculaire et exceptionnel. Parcs Canada préserve pour nous un patrimoine sans égal: la richesse de la faune, de la flore et des habitats naturels à la portée de tous! Venez, en toutes saisons, profiter de la vie au grand air. Découvrez ce qui fait d'un parc un endroit unique au monde!



une nature fabuleuse: 500 millions d'années de vie: l'Archipel de Mingan offre à qui veut bien le contempler un paysage et un relief qui relèvent de l'imaginaire! Grottes, pots de fleurs, colonnades, dalles, vasques, alvéoles, dolines, lapiés, festons... Voyez, de vos propres yeux, la force de la nature et du temps. Longeant la Moyenne-Côte-Nord sur 80 km, à la hauteur de Mingan, Havre-Saint-Pierre, Natasquan et accessible par bateau-passeur, l'Archipel de Mingan vous réserve bien des surprises. Vous pouvez y apercevoir et admirer de nombreuses variétés de mammifères marins, tels que phoques et baleines, des poissons, des crustacés de toutes sortes ainsi qu'une flore et une faune ailée étonnantes par leur variété et leur beauté; sans oublier l'histoire humaine des îles où laissèrent leurs traces Amérindiens, Basques, Français, Britanniques et Acadiens...



Explorez aussi **parc national Forillon** pour comprendre l'harmonie qui règne en Gaspésie entre l'homme, la terre et la mer. Soyez éblouis par le côté spectaculaire de ce parc: là où s'arrête Forillon, commence la mer! Les amateurs d'oiseaux y sont gâtés comme jamais:



la péninsule abrite plus de 200 espèces différentes d'oiseaux. En parcourant les sentiers qui sillonnent le parc, vous partirez à la découverte du milieu au rythme même de la nature. Vous pourrez y apprécier le travail incessant de la mer rongeant les falaises de la péninsule. Les animaux marins comme le rorqual bleu ou le rorqual à bosse, ainsi que de nombreuses espèces de poissons ont, de tous temps, attiré baleiniers et pêcheurs sur les rives de Forillon et de Penouille. Retrouvez la trace de leur passage et comprenez aussi le monde particulier des pêcheurs-fermiers.

Suivez les Amérindiens, les coureurs des bois et les coupeurs de bois et entrez dans le domaine du calme et de la sérénité au **parc national de la Mauricie**, véritable paradis du canot-camping. Dans ces paysages de lacs et de forêts, découvrez la paix intérieure en harmonie avec cette nature. Au cours de vos expéditions, été, automne comme hiver, vivez au rythme d'une nature riche et habitée d'une faune vivante et variée. Emportez avec vous des souvenirs inoubliables de votre séjour au pays des découvreurs.



Forillon offre à qui le veut bien non seulement des paysages spectaculaires mais grâce à ses nombreux sentiers, la chance d'être en contact intime avec la vie et une nature exceptionnelle!

La Mauricie, véritable paradis lacustre, est l'endroit de prédilection des amateurs de canot-camping.

Laissez-vous surprendre par la beauté éclatante des fleurs qui poussent sur les berges des îles de la Minganie!

Saviez-vous que l'Archipel de Mingan est le plus important refuge hivernal du golfe Saint-Laurent pour les oiseaux aquatiques?



une façon de voir: Ce n'est pas tout de voir, de toucher, d'entendre des choses. Encore faut-il en saisir toutes les dimensions et en comprendre toutes les relations. Il faut interpréter la nature. Il faut prendre conscience des liens parfois solides, souvent fragiles, qui unissent la terre, l'atmosphère, la mer, les animaux et l'homme. Il faut connaître, réfléchir, s'amuser, se détendre et mieux comprendre. Pour vous aider à réaliser tout cela, Parcs Canada a mis en place, dans chacun de ses parcs, des programmes d'activités dynamiques qui sauront répondre à vos attentes.

Comprenez l'équilibre qui existe entre la forêt et les lacs du **parc national de la Mauricie**, tout en profitant du plein air lors d'une expédition organisée de canot-camping. Ou encore, parcourez à pied la forêt, et respirez à fond l'air frais de l'automne. Enfoncez-vous, l'esprit tranquille, dans la splendide forêt mixte des Laurentides.

Essayez de comprendre et d'imaginer la rude vie que menaient les coureurs de bois et les coupeurs de bois du temps. Qu'avaient-ils appris des Amérindiens qui vivaient et chassaient dans ces forêts bien avant la venue de l'Européen?

Partez en expédition, comme nos ancêtres les coureurs des bois, en «rabaska». Découvrez le monde merveilleux qu'est le parc national de la Mauricie.



Tout au long de certains sentiers de randonnée, vous retrouverez des panneaux d'interprétation qui vous aideront à mieux comprendre le milieu que vous traversez. D'ailleurs, chacun des parcs nationaux possède son centre d'interprétation. Vous y trouverez, à votre disposition, une foule d'outils pour agrémenter votre visite: documentation, présentations audiovisuelles, expositions...

Faites de la plongée sous-marine à Forillon. Découvrez les secrets de la faune aquatique de la péninsule gaspésienne. De même, venez contempler et étudier à votre aise les nombreuses espèces d'oiseaux qui nichent dans les falaises abruptes du parc et observer les différentes habitudes de cette faune ailée.

N'oubliez cependant pas la saison hivernale... La nature est bien vivante sous son manteau blanc. Traversez en ski de fond les basses terres de Cap-des-Rosiers, à Forillon ou les forêts lacustres du **parc national de la Mauricie**. Vous constaterez peut-être, par exemple, si vous êtes attentifs, la présence de vie dans le décor hivernal.

LES ORIGINES DU PAYSAGE

Cette colline constitue un lieu privilégié pour entreprendre un long voyage dans le temps.

Au cours de ce périple, vous serez amené à comprendre les nombreuses modifications qu'a subies le relief des environs du lac Wapizagonke et des Laurentides pendant près d'un milliard d'années.

LE GNEISS: UNE ROCHE TRÈS VIEILLE

La formation de l'écorce terrestre date de plus de 3 milliards d'années.

Dès lors, des agents d'érosion comme l'eau, l'air et le vent commencent leur lent mais constant travail de destruction.

Les portions ainsi détachées ont été transportées dans l'océan qui recouvrait alors tout le continent. Ensuite par la suite, ces sédiments se sont transformés lentement sous l'effet de la pression et de la température pour donner, après plus d'un milliard d'années, un nouveau type de roche beaucoup plus résistante.

Pissée et déformée à plusieurs reprises pendant des centaines de millions d'années, cette nouvelle roche, dite métamorphique, constitue le plus gros de la masse rocheuse des Laurentides et porte le nom de gneiss.

C'est ainsi que toute la roche, observée dans le parc, date de plus de 800 millions d'années.

EVOLUTION OF THE LANDSCAPE

This hill enables us to examine how the landscape of the Wapizagonke Lake area have been modified over the last billion years.

Let us go back in time to observe the major changes that have shaped the face of this land and the Laurentians.

GNEISS, A METAMORPHIC ROCK

Ever since the earth's crust was formed over three billion years ago, several erosive forces such as air, wind and water started slowly wearing it away.

The eroded material was carried away and buried by the ocean which covered the entire continent at that time. The resulting sediment gradually yielded to the prevailing pressure and temperature conditions and was eventually, over a billion years later, transformed into a more resistant type of rock.

The Laurentians today are for the most part composed of this slow metamorphic rock known as gneiss, which for several hundred million years underwent extensive folding and attraction.

Thus, all the rock found in this park dates back over 800 million years.

Les enfants comme les plus grands peuvent profiter de leur séjour au bord de la mer, au parc national Forillon, pour découvrir, tout en se divertissant, les mystères du monde aquatique du Golfe Saint-Laurent.

Interpréter, c'est connaître, réfléchir, comprendre. C'est participer au mandat de conservation de Parcs Canada: mieux connaître pour mieux conserver.



Bien entendu, pour mieux profiter des parcs nationaux, Parcs Canada a aménagé pour vous de nombreux terrains de camping bien organisés et pouvant accueillir tentes et caravanes. Il existe aussi des emplacements de camping sauvage pour les fervents de grande nature. Quant aux amateurs de pêche sportive, ils seront merveilleusement servis dans un endroit comme le **parc national de la Mauricie**.


Enfin, peu importe le parc national où vous déciderez de vous rendre, vous serez toujours accueillis par des préposés courtois et heureux de partager leurs connaissances.

Sillonnez les grèves des Îles de Mingan, et saisissez toute la beauté des merveilles qui composent ce milieu à l'équilibre si délicat.



Découvrez
votre histoire

Venez découvrir l'originalité et la grandeur de notre pays à travers les événements et les lieux qui ont façonné notre histoire. Participez à la vie militaire, commerciale, politique et sociale des hommes qui ont bâti notre nation. Revivez l'histoire en vous sentant enveloppé par sa présence!



des héros: L'histoire d'un pays ne se fait pas seule. Ce sont les hommes qui en déterminent le destin. Certains d'entre eux se distinguent des autres par leur bravoure, leur travail acharné ou leurs grandes idées. Parcs Canada participe à la perpétuation de leur mémoire en conservant leur souvenir et en le gardant bien vivant.

Héros des Canadiens, Charles-Michel de Salaberry fut l'homme de l'heure à la **Bataille de la Châteauguay**, en octobre 1813. Venez découvrir, sur les lieux mêmes de l'affrontement, la valeur militaire de ce héros qui, par une tactique audacieuse, refoula l'armée américaine chez elle. Cette victoire permit aux Canadiens de prendre conscience de leur valeur.


La **Maison de Sir George-Étienne Cartier**, sur la rue Notre-Dame à Montréal vous donne l'occasion de connaître et de



comprendre celui qui fut l'un des principaux Pères de la Confédération, avec John A. MacDonal. Vous pourrez saisir l'ambiance d'une époque de grands changements.

Située dans le cadre enchanteur du Vieux Montréal, la **Maison de Sir George-Étienne Cartier** saura faire revivre pour vous cet homme politique et surtout, ce grand Montréalais.

La **Maison de Sir Wilfrid Laurier**, située à Ville des Laurentides, recrée l'atmosphère de l'enfance du premier Canadien-français à gouverner le pays. Il fut Premier ministre du Canada de 1896 à 1911. La vie et l'oeuvre de Sir Wilfrid



Laurier nous y sont rappelées, de même que le milieu qui le vit grandir. Les gestes familiers de nos ancêtres y sont recréés et perpétués pour nous.

Comprendre la vie et les actions de Louis-S. St-Laurent, fils du marchand-général de Compton, et tracer le lien qui permet au passé de rejoindre le présent: voilà le programme qui vous attend au **parc historique**



national Louis-S. St-Laurent.





Premier Européen à passer l'hiver au Canada, Jacques Cartier en apprit durement toutes les rigueurs. Visitez le parc national historique Cartier-Brébeuf et découvrez dans quelles conditions épouvantables il dut survivre.

Une maquette de la Grande Hermine fait partie de l'exposition permanente du centre d'interprétation du parc Cartier-Brébeuf, à Québec.

Un premier voyage, en 1534, amena Jacques Cartier à Gaspé où Parcs Canada a élevé, en sa mémoire, le Monument à Jacques Cartier, oeuvre des célèbres sculpteurs Bourgault-Legros de Saint-Jean-Port-Joli.

Imaginez les dures conditions dans lesquelles naviguaient les premiers Européens à venir en Nouvelle-France, au XVI^e siècle, en montant à bord de la Grande Hermine, au parc Cartier-Brébeuf.



des commerçants et des industriels:

Le Canada moderne est devenu ce qu'il est grâce au labeur acharné de nos ancêtres qui ont jeté les bases de notre société industrialisée actuelle. Nous avons souvent tendance à prendre pour acquis notre confort moderne et à oublier les conditions difficiles des temps anciens.



La maîtrise des arts du fer et du feu en Nouvelle-France mais aussi le coup d'envoi de l'industrie métallurgique au Bas-Canada: c'est ce que vous saisissez dès les premiers instants de votre visite aux **Forges du Saint-Maurice**, à Trois-Rivières. Venez découvrir 150 ans de labeur, de courage et de grandeur! Les **Forges du Saint-Maurice** ont été plus

qu'un lieu de travail: retrouvez sur place une société en pleine ébullition, la vitalité de ses travailleurs, de leurs familles, des divertissements, des commerces, de leurs légendes... Soyez ensorcelés par la Fontaine du diable!

La traite des fourrures, commerce fort lucratif qui permit à plusieurs de nos premiers ancêtres de s'enrichir sur le dos de la coquetterie métropolitaine! C'est au **Fort Témiscamingue**, près de Ville-Marie, que vous pourrez comprendre les dessus et les dessous d'un commerce qui alimenta tant de convoitises. La Forêt magique du **Fort Témiscamingue** vous émerveillera avec ses arbres étranges et tordus.



Pénétrez aussi dans les quartiers généraux montréalais des toutes-puissantes compagnies de traite des fourrures et faites connaissance avec les plus influents seigneurs de ce commerce. C'est au «hangar de pierre» du **parc national du Commerce de la fourrure à Lachine** sur le Canal de Lachine que vous serez initiés aux rouages du négoce des fourrures entre le Canada et l'Europe qui fit, pendant longtemps, de Montréal la plaque tournante de ce commerce!

Le **Parc de l'Artillerie**, à Québec, n'a pas toujours servi de casernes aux militaires: à partir de 1879, il deviendra une cartoucherie fabriquant les munitions de l'armée canadienne. Cette usine sera mieux connue sous le nom de l'**Arsenal du Dominion**. Industrie importante à Québec, l'**Arsenal** jouera un rôle prépondérant lors des deux grandes guerres mondiales.




Le commerce du bois, avec l'expansion de l'Empire britannique, donna du travail à des milliers d'hommes, soit comme bûcherons ou comme cageux.



C'est au Centre d'interprétation de Parcs Canada au Vieux-Port, à Québec, que vous découvrirez pourquoi la vieille capitale fut une porte d'entrée de l'Amérique au siècle dernier.



Le port de Québec connut un développement économique extraordinaire au XIX^e siècle: plus de 2000 navires de toutes sortes furent mis en chantier et construits à Québec. Près de 100 constructeurs de navires oeuvraient le long de la rivière Saint-Charles et du fleuve Saint-Laurent.





un passé militaire: Revivez le passé militaire héroïque du début de la colonie et admirez les chefs-d'oeuvre de construction des militaires qui défendaient les habitants de ce pays neuf et leur commerce, contre tout envahisseur!

Du côté de Lauzon, face à Québec, vous pouvez apprécier la valeur du **Fort N° 1 de la Pointe-Lévis** par la beauté de son architecture, ses passages souterrains et ses caponnières voûtées. Construit entre 1865 et 1871 et faisant partie d'un réseau de trois forts, tous à portée de tir l'un de l'autre, il est le dernier témoignage de l'évolution des techniques de fortifications européennes appliquées à la défense de Québec.

Parcourez la vallée du Richelieu et faites un saut dans le temps en visitant le **Fort Chambly**, construction typiquement française et bel exemple de l'adaptation, en milieu colonial, des principes métropolitains de fortifications. D'abord construit en bois, rasé par le feu et ensuite, reconstruit une deuxième fois dans le même matériau, il trouva sa forme dernière en maçonnerie.

Toujours sur le Richelieu, vous trouverez le **Fort Lennox**, dans l'Île-aux-Noix. Un service de bac relie le fort à Saint-Paul-de-l'Île-aux-Noix. Vous serez frappés par son style architectural tout-à-fait particulier: les Britanniques l'ont aménagé ainsi pour faire face à l'envahisseur américain.





Visitez le Fort Lennox et apprenez qu'il a subi de nombreuses modifications au cours de ses différentes occupations.

Admirez la réplique du blockhaus octogonal qui faisait partie des fortifications servant à défendre le canal de Coteau-du-Lac. Découvrez l'importance stratégique de cette route militaire.

Découvrez la grande histoire de la vocation militaire de la ville de Québec et des ouvrages de défense militaire uniques en Amérique du Nord en visitant les Fortifications de Québec.

Lord Dufferin fut le premier à vouloir sauver les Fortifications de Québec de la destruction. Il fit construire de nouvelles portes pour faciliter la circulation dans la vieille ville.

Pour accentuer l'impression d'entrer ou de sortir d'une ville fortifiée et pour assurer un lien piétonnier entre la terrasse Dufferin et le parc Montmorency, Parcs Canada a recréé pour vous la porte Prescott.



la réalité du combat: De tout temps et en tout lieu, la guerre a imposé des conditions rudes et difficiles aux soldats. Tel fut le cas des défenseurs français, britanniques et canadiens qui formèrent les garnisons de Québec, ville militaire.

Entrenez-vous avec Parcs Canada un étonnant périple dans le passé et plongez au cœur du XVII^e siècle en visitant le Parc de l'Artillerie à Québec. Saisissez la stratégie qui justifia l'emplacement de la ville de Québec et l'érection de ses Fortifications. Levez le voile sur la vie dans les casernes de la garnison de Québec. Admirez les costumes militaires d'époque et voyez le type d'armement qui y était utilisé.

À Ormstown, revivez la Bataille de la Châteauguay auprès de Charles-Michel de Salaberry et de ses valeureux soldats. Participez à la vie de bivouac des Voltigeurs, des «Fencibles» et des miliciens. Savourez la stratégie militaire audacieuse qui a



défait les Américains. Vous passerez des moments intéressants à vous familiariser avec le mode de vie des militaires de l'époque et à comprendre la guerre et les raisons qui ont poussé les combattants d'alors à y participer.

Notre pays est riche d'histoires militaires! Dans la région de la Baie des Chaleurs, rendez-vous sur les lieux de la Bataille de la Ristigouche et devenez membre d'équipage de la frégate française *Le Machault*. Affrontez les dangers d'une traversée de l'Atlantique au XVII^e siècle. Confrontez-vous aux rudes conditions de vie des gens de mer à bord d'un tel vaisseau. Voyez les vestiges authentiques du *Machault*: rescapés des eaux de la Baie des Chaleurs les baux et le bordage semblent s'être soudés pour défier à nouveau le Temps...



Les jeunes seront fascinés par la description des conditions de vie au Fort Chambly, une garnison de campagne au XIX^e siècle.



Au Parc de l'Artillerie, laissez-vous prendre par la beauté des costumes militaires, hauts en couleurs, des différentes armées en garnison à Québec du XVII^e au XIX^e siècle.



Parcs Canada peut accueillir les visiteurs en groupe. Cependant, vous avez tout intérêt à réserver. Ainsi, vous pourrez bénéficier d'activités d'animation plus complètes. À Coteau-du-Lac, par exemple, des animateurs dirigent, pour les jeunes, un jeu qui consiste à attaquer et à défendre un drapeau. Ainsi, les participants apprennent les différents aspects de la défense et de l'attaque d'un point stratégique militaire.

Au Fort N^o 1 de la Pointe-Lévis, des groupes scolaires revêtent des uniformes de soldats britanniques et sont initiés aux conditions de vie et de travail des soldats qui oeuvraient à la construction de cette fortification. Les enfants deviennent les soldats qui défendent Québec contre l'invasion des Nordistes américains, durant la guerre de Sécession.



Revivez avec Parcs Canada les grandes pages de votre histoire militaire. Regardez, manipulez les différents armements de ces fiers soldats du passé. Apprenez ce qui motivait ces hommes dans la dure réalité de leur combat.

Reconstituez la Bataille de la Châteauguay en la visualisant sur une maquette et en la transposant sur le site réel.



Les routes d'eau



Découvrez l'importance vitale qu'avaient autrefois, pour la défense, le commerce et l'industrie, ces voies navigables que sont les canaux historiques du Québec. Tout en profitant du plein air, apprenez le comment et le pourquoi de la construction de ces canaux. Des heures de plaisir dans des sites enchanteurs dont vous ne soupçonniez peut-être pas l'existence!



le développement d'un pays: Routes naturelles, le fleuve Saint-Laurent et les rivières Richelieu et des Outaouais ont été à l'origine des progrès les plus remarquables du développement démographique et économique du Canada.

Si les Français rêvèrent de percer un canal pour éviter les rapides de Lachine, et s'ils construisirent les premiers canaux à Coteau-du-Lac, il revient aux Britanniques d'avoir systématiquement entrepris l'établissement, au XIX^e siècle, d'un réseau de voies navigables autour de Montréal.

Ils surmontèrent les obstacles naturels qui jonchaient le parcours de ces trois grandes voies de navigation inté-



Détendez-vous en piqueniquant et en regardant les bateaux passer sur les berges d'un canal historique.



L'écluse de Carillon accomplit, à elle seule, le travail de 10 anciennes écluses. On peut encore voir, tout près, les vestiges du canal qui assurait la navigation sur l'Outaouais au XIX^e siècle.



Dans la verdoyante vallée du Richelieu, l'écluse de Saint-Ours est, de nos jours, utilisée pour la navigation de plaisance et la pêche sportive en famille, au grand plaisir de tous!

rieure. D'abord conçu pour des motifs de stratégie militaire, l'utilisation des canaux se modifia rapidement, et ils ne servirent bientôt qu'aux échanges commerciaux.

L'écluse moderne de Carillon, sur la rivière des Outaouais, rappelle les anciennes écluses qui assuraient, dès 1833, la communication entre Montréal et Kingston via le canal Rideau. N'ayant jamais été utilisée à des fins militaires, la route fluviale de l'Outaouais ne servit qu'au transport de produits régionaux, comme le bois.



L'écluse de Sainte-Anne-de-Bellevue, face à l'île Perrot, revêt la particularité d'avoir été la seule à être entièrement financée par une compagnie privée, la Compagnie d'Expédition à Vapeur de Saint-André devenue plus tard la Compagnie d'Expédition de l'Outaouais.

L'histoire commerciale et industrielle de Montréal se déroulera sous vos yeux, lors d'une promenade sur les rives du Canal de Lachine. Voyez comment il a pu faire de Montréal, au siècle dernier, une métropole.



C'était, à l'époque, la première écluse que devait franchir les bateaux en provenance de Montréal, pour se rendre à Kingston par la voie de la rivière des Outaouais.

Lachine fut longtemps un endroit privilégié pour le commerce des pelleteries. Le parc historique national du Commerce des fourrures à Lachine aida à donner à Montréal un statut de plaque tournante commerciale en Amérique. Plus tard, les rives du Canal de Lachine connurent un essor d'industrialisation sans précédent, ce qui permit à Montréal d'acquiescer le titre de métropole du Canada.

On retrouve au Canal de Lachine des pistes cyclables en été et des pistes de ski de fond pendant la saison hivernale.

Au coeur de la vallée du Richelieu, témoin de nombreux hauts faits historiques, le Canal Chambly est un lieu privilégié pour la navigation de plaisance. En effet, il relie le Lac Champlain au fleuve Saint-Laurent. Il joue donc un rôle important pour le tourisme nautique permettant aux Américains d'avoir accès au grand fleuve et au réseau de canaux canadiens.

Il joue donc un rôle important pour le tourisme nautique permettant aux Américains d'avoir accès au grand fleuve et au réseau de canaux canadiens.



Une page importante de l'histoire canadienne s'ouvre à vous lorsque vous visitez les canaux historiques du Québec.

Le Canal Chambly entraîna un trafic commercial intense entre les Américains et les Canadiens: bois, charbon, fer, céréales...



Découvrez
à plaisir!

Découvrez le plaisir de mieux connaître votre environnement et votre histoire tout en passant des heures agréables de détente bien méritée. Ouvrez grand les yeux, tendez bien les oreilles, aiguisez tous vos sens en profitant de la nature: votre coeur sera comblé et votre esprit fera le plein des grands espaces!



le camping dans les parcs nationaux

Parc national de la Mauricie

On trouve trois terrains de camping pour tentes et caravanes dotés de services en commun: eau chaude et froide, douches, toilettes, foyers et postes de vidange. Un terrain de camping de groupe répond aux besoins des associations et organismes. On peut pratiquer le canot-camping en milieu sauvage. Il faut obtenir une autorisation du directeur du parc pour organiser un séjour de camping d'hiver.

Parc national Forillon

On y trouve trois terrains de camping. Seul celui de Cap-Bon-Ami ne reçoit pas les caravanes. Ils sont dotés des services en commun suivants: eau chaude et froide, douches, toilettes, foyers et postes de vidange. Il faut obtenir une autorisation du directeur du parc pour organiser un séjour de camping d'hiver.

La réserve de parc national l'Archipel de Mingan

Le camping sauvage se pratique dans certaines îles de l'archipel. Pour des raisons de sécurité et de protection du milieu, cette activité est contrôlée et un permis de séjour gratuit doit être obligatoirement obtenu au bureau du parc à Havre-Saint-Pierre ou aux postes de garde. La municipalité de Havre-Saint-Pierre met à la disposition des voyageurs un beau terrain de camping doté des services essentiels.

nos associés

Parcs Canada participe aussi à la protection, la sauvegarde et au fonctionnement de plusieurs autres joyaux de notre patrimoine national par l'entremise de programmes conjoints assurant au public l'accès à certains lieux qui seraient autrement demeurés souvent inutilisés. Ainsi des organismes associés animent le Phare de Pointe-au-Père, les Casernes de Carillon et la halte côtière de Pointe-Noire. Par son aide à la fondation de la Maison Trestler, Parcs Canada rend possible la protection et l'usage public de ce magnifique monument historique.

nos adresses:

Parcs Canada

Bureau régional
3, rue Buade
C.P. 6060, Haute Ville
Québec, Qc G1R 4V7
418-648-4177

District de Québec

Administration
2, rue d'Auteuil
Québec, Qc G1K 7R3
418-648-4206

Le Parc de l'Artillerie

2, rue d'Auteuil
C.P. 2474 terminus postal
Québec, Qc G1K 7R3
418-648-4205

Les Fortifications de Québec

100, rue Saint-Louis
C.P. 2474 terminus postal
Québec, Qc G1K 7R3
418-648-7016 ou 648-4206

Parc historique national Cartier-Brébeuf

175, rue de L'Espinay
C.P. 2474 terminus postal
Québec, Qc G1K 7R3
418-648-4038

Le Centre d'interprétation de Parcs Canada au Vieux-Port

100, rue Saint-André
C.P. 2474 terminus postal
Québec, Qc G1K 7R3
418-648-3300

Fort N° 1 de la Pointe-Lévis

41, chemin du Gouvernement
Lauzon, Qc
418-648-2470 ou 648-4206
adresse postale
C.P. 2474 terminus postal
Québec, Qc G1K 7R3

District de la Gaspésie

Parc national Forillon
146, boul. de Gaspé
C.P. 1220
Gaspé, Qc G0C 1R0
418-368-5505

Le monument à Jacques Cartier

80, boul. de Gaspé
C.P. 1220
Gaspé, Qc G0C 1R0
418-368-5505

Parc historique national de la Bataille de la Ristigouche

C.P. 359
Pointe-à-la-Croix, Qc G0C 1L0
418-788-5676

District de Mingan

La Réserve de parc national l'Archipel de Mingan

1047, Dulcinée
C.P. 1180
Havre-Saint-Pierre, Qc G0G 1P0
418-538-3331

District de la Mauricie

Parc national de la Mauricie

465, 5^e Rue
C.P. 758
Shawinigan, Qc G9N 6V9
819-536-2638

Les Forges du Saint-Maurice

10150, boul. des Forges
Trois-Rivières, Qc
819-378-5116
adresse postale
C.P. 758
Shawinigan, Qc G9N 6V9

District de Montréal

Administration
1369, de Bourgogne
Chambly, Qc J3L 1Y4
514-658-0681

Canal Chambly

1369, de Bourgogne
Chambly, Qc J3L 1Y4
514-658-0681

Écluse de Carillon

Carillon, Qc J0V 1C0
514-537-3133

Écluse de Saint-Ours

C.P. 7
Saint-Ours-sur-le-Richelieu
J0G 1P0
514-785-2212

Écluse de

Sainte-Anne-de-Bellevue

176, Sainte-Anne
Sainte-Anne-de-Bellevue, Qc
H9X 1N1
514-457-5546

Canal de Lachine

244, rue Saint-Jacques
Suite 300
Montréal, Qc H2Y 1L9
514-283-6054 ou 283-6055

Parc historique national

Le Commerce de la fourrure à Lachine

1251, boul. Saint-Joseph
Lachine, Qc H8S 2M2
514-283-6054

Le Fort Chambly

C.P. 115
Chambly, Qc J3L 4B1
514-658-1585

La Bataille de la Châteauguay

R.R. numéro 4
Allen's Corner
Ormstown, Qc J0S 1K0
514-829-2003

La Maison de Sir Wilfrid Laurier

C.P. 70
Ville des Laurentides, Qc
J0R 1C0
514-439-3702

Parc historique national Côteau-du-Lac

Côteau-du-Lac J0P 1B0
514-763-5631 ou 829-2003

Le Fort Témiscamingue

C.P. 636
Ville-Marie
Comté Témiscamingue, Qc
J0Z 3W0
819-629-3222

La Maison de

Sir George-Etienne Cartier
458, Notre-Dame est
Montréal, Qc
514-283-6054

Le Parc historique national Louis-S. St-Laurent

6, rue Principale sud
C.P. 176
Compton, Qc J0B 1L0
819-835-5448

Le Fort Lennox

Saint-Paul-de-l'Île-aux-Noix, Qc
J0J 1G0
514-291-5700

Découvrez un itinéraire

Vous partez en vacances? Profitez-en pour venir faire un tour dans un de vos parcs nationaux ou historiques. En toutes saisons, vous trouverez un endroit pour vous détendre tout en apprenant à mieux comprendre votre pays et son histoire. Faire de la navigation de plaisance, pique-niquer, camper, canoter, entrer en contact avec la grande nature canadienne, apprendre un peu de votre histoire: les parcs nationaux et historiques vous offrent tout ça, en toutes saisons.

Parcs nationaux

- 1 Forillon
- 2 La Mauricie
- 3 Archipel de Mingan

Parcs et lieux historiques nationaux

- 4 La Bataille de la Châteauguay
- 5 Côteau-du-Lac
- 6 Le parc historique national du Commerce de la fourrure à Lachine
- 7 Le Fort Chambly
- 8 Le Fort Lennox
- 9 Le Fort Témiscamingue
- 10 La Maison de Sir George-Étienne Cartier
- 11 La Maison de Sir Wilfrid Laurier
- 12 Le parc historique national Louis-S. St-Laurent
- 13 Les Forges du Saint-Maurice
- 14 Le parc historique national Cartier-Brébeuf
- 15 Le Fort N° 1 de la Pointe-Lévis

Canaux historiques

- 16 Les Fortifications de Québec
- 17 Le Parc de l'Artillerie
- 18 Le Centre d'interprétation de Parcs Canada au Vieux-Port de Québec
- 19 Le Monument à Jacques Cartier
- 20 La Bataille de la Ristigouche
- 21 Canal Chambly
- 22 Canal de Lachine
- 23 Écluse de Carillon
- 24 Écluse de Sainte-Anne-de-Bellevue
- 25 Écluse de Saint-Ours

← 9



Le réseau des parcs nationaux couvre l'ensemble des dix provinces et des deux territoires. On y compte 31 parcs nationaux dédiés au peuple canadien, pour son bénéfice, son instruction et son plaisir. Ils doivent être utilisés de manière qu'ils restent intacts pour la jouissance des générations futures.

Je désire recevoir plus de renseignements au sujet de Parcs Canada, ses activités et son mandat de protection du patrimoine naturel et historique canadien. J'ai coché les sujets qui m'intéressent le plus.

Parcs nationaux

- Québec
- Atlantique
- Ontario
- Prairies
- Ouest
- Nord

Parcs historiques

- Québec
- Atlantique
- Ontario
- Prairies
- Ouest
- Nord

Activités d'été

Activités d'hiver

Camping

Canaux historiques canadiens et navigation de plaisance

Conservation et protection de la nature

Centenaire des parcs nationaux

Liste des livres et souvenirs du centenaire

Dépliants sur le parc national suivant: _____

ADRESSE _____ VILLE _____

PROVINCE _____ PAYS _____ CODE POSTAL _____

Service de l'information
Parcs Canada
Région du Québec
3, rue Buade
C.P. 6060, Haute Ville
Québec, Qc
G1R 4V7

APPOSEZ
TIMBRE
ICI

Centenaire des parcs nationaux



*100 ans de conservation
du patrimoine. Le pre-
mier parc national du
Canada a été aménagé en
1885, à Banff en Alberta.
Aujourd'hui il y a des parcs
nationaux et des parcs
historiques nationaux dans
chaque province et terri-
toire. Le centenaire des
parcs nationaux représente
l'occasion de réaffirmer le
désir de préserver notre pa-
trimoine au profit de tous
les Canadiens.*

Publié en vertu de l'autorisation
du ministre de l'Environnement
Ministère des Approvisionnements
et Services Canada 1985

QS-F192-000-FF-A1
R64-164/1985 F
ISBN 0-662-93038-X

Canada