



Environnement
Canada

Environment
Canada



Cap Tourmente

La nature
plein la vue!



Canada 



Des Oies, mais tellement d'autres choses aussi... à voir, à apprendre et à faire!

La Réserve nationale de faune du cap Tourmente est surtout reconnue pour le spectacle de ses grandes envolées d'oies en période de migration au printemps et à l'automne. Mais elle est avant tout un endroit exceptionnel à la jonction de milieux naturels variés. Joignez-vous aux milliers d'observateurs d'oiseaux et de passionnés de la nature sauvage pour vous émerveiller et vous adonner à toute une panoplie d'activités de découverte, en toutes saisons.

Gérée par le Service canadien de la faune d'Environnement Canada, la Réserve est située à 50 km à l'est de Québec, en bordure du Saint-Laurent. Elle comprend 2400 ha (24 km²) de marais, marécages, plaines agricoles et forêts grouillant de toutes sortes de vies. Il s'agit de l'une des huit réserves nationales de faune du Québec, qui font partie d'un réseau canadien de 147 aires protégées visant la conservation d'habitats essentiels aux espèces sauvages, dont certaines en péril. Ce territoire est également reconnu zone humide d'importance internationale.

La grande diversité des habitats du cap Tourmente fait de cet endroit l'un des plus favorables au Québec pour l'observation d'oiseaux.



En plus des Grandes Oies des neiges qui s'alimentent sur la batture et dans les champs en période de migration, le territoire accueille une centaine d'espèces nicheuses et plus de 200 autres qu'on peut observer à différents moments de l'année : oiseaux aquatiques, passereaux, du plus abondant au plus coloré, et bon nombre d'oiseaux de proie et de spécimens rares comme le Faucon pèlerin, le Pygargue à tête blanche et la Chouette lapone en hiver. Des postes d'alimentation et d'observation – certains avec télescopes – sont installés à divers endroits.

Aussi à voir : 30 espèces de mammifères, beaucoup d'amphibiens, d'invertébrés et... 700 plantes différentes.

Des kilomètres de paysages sur les sentiers de la découverte

Offrez-vous le plaisir d'une excursion de découverte de la nature dans une section ou l'autre des 20 km de sentiers de la Réserve. De la petite boucle d'un demi-kilomètre près du centre d'interprétation à la difficile piste qui mène à la cime du cap, avec vue jusqu'à l'Isle-aux-Coudres, il y en a pour tous les goûts et toutes les conditions physiques. On marche aussi bien en terrain accidenté sous couvert forestier que dans la plaine ou carrément dans le marécage, sur une passerelle de bois. On compte plusieurs parcours agrémentés de belvédères et d'aires de repos favorisant l'observation, et ce, même l'hiver (6 km de sentiers sur neige battue, réseau de 13 mangeoires et halte au relais de l'Érablière pour se réchauffer).




© Gordon Court


Apprendre en s'amusant

Partez à la découverte du territoire pour tout apprendre sur ce grand espace protégé et ses habitants.

- Au centre d'interprétation, en mots, en images et parmi une riche collection d'animaux naturalisés.
- Par *Le GéoTour du cap Tourmente* : une façon de parcourir les sentiers à l'aide d'un appareil de navigation GPS* qui, en 27 stations, permet de découvrir la faune, la flore ainsi que les éléments historiques marquants du territoire. Écran tactile, carte à échelles variables, photos et capsules audio servent de guide.
- Avec *La BioTrousse du cap Tourmente* : une activité familiale qui offre plusieurs options de parcours, avec ou sans GPS*. Dans la peau d'un naufragé de l'Éléphant (navire échoué en 1729), vous partez à la découverte de la biodiversité du territoire... ainsi que des géocaches disséminées çà et là. Fin de course dans un coffre au trésor.
- Sur *Le passé qui se dévoile* : en suivant les indications fournies dans une brochure*. Il s'agit de compléter un circuit de 13 bornes relatant en détail les faits évocateurs de l'occupation humaine du secteur au cours des siècles.

* En location au centre d'interprétation.





Passez à l'action avec les naturalistes!

Profitez de la présence des naturalistes pour participer à différentes activités de recherche menées sur la Réserve. Vous pouvez, selon la saison, repérer des oies munies d'un collier et même noter les allées et venues des faucons autour de leur nid... Vous contribuerez ainsi à la conservation des oiseaux migrateurs!



Une longue tradition de chasse

De tout temps, on a pratiqué la chasse au cap Tourmente. Des autochtones, avant l'arrivée des Européens, jusqu'aux membres des clubs privés au XX^e siècle, la récolte de l'oie et du canard a toujours fait partie des mœurs locales. Depuis 1972, dans une optique de gestion de la population de la Grande Oie des neiges, Environnement Canada offre une chasse contrôlée, avec un nombre limité de caches sur le marécage côtier, en bordure du Saint-Laurent. Les chasseurs sont choisis lors d'un tirage au sort parmi tous les formulaires d'inscription reçus. En plus des caches en occupation quadruple, le forfait comprend une séance d'information sur les techniques de chasse et la réglementation, des appeaux électroniques, des appelants, le transport du matériel aux caches et l'entreposage des oies.

À l'école du cap

À la Réserve nationale de faune du cap Tourmente, la salle de cours est grande. Amenez vos élèves nouer contact avec la nature dans des activités d'apprentissage qui respectent le programme scolaire québécois et la réforme. En se faisant complice des enseignants, la Réserve offre des façons originales d'atteindre des objectifs pédagogiques avec des moyens qui font vivre aux élèves la vraie nature du cap Tourmente.



Renseignements généraux

Coordonnées

570, chemin du Cap-Tourmente
Saint-Joachim (Québec) G0A 3X0
Tél. : 418-827-4591
Courriel : cap.tourmente@ec.gc.ca
www.ec.gc.ca

Coordonnées GPS

N 47° 03.860'
W 70° 47.774'

Heures d'ouverture

Début mai à la fin octobre :
tous les jours de 8 h 30 à 17 h

Début janvier à la mi-mars :
de 8 h 30 à 16 h, les fins de
semaine et à la relâche scolaire



Tarifs (taxes incluses)

Adultes : **6 \$**

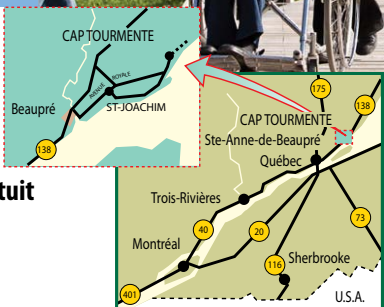
Étudiants : **5 \$**

Enfants de moins de 12 ans
accompagnés d'un adulte : **gratuit**

Stationnement gratuit

Laissez-passer et tarifs de
groupes offerts.

Les tarifs, les heures d'ouverture
et la programmation peuvent être modifiés
sans préavis.



N° de cat. : CW66-290/2011F-PDF
ISBN : 978-1-100-96655-7

Pour obtenir de plus amples renseignements sur les droits
de reproduction, veuillez communiquer avec Travaux publics et
Services gouvernementaux Canada (TPSGC) au 613-996-6886,
ou à : droitdauteur.copyright@tpsgc-pwgsc.gc.ca.

Photos : © Environnement Canada, Gordon Court, Pierre Bureau,
Serge Richard – 2011

© Sa Majesté la Reine du chef du Canada représentée
par le ministre de l'Environnement, 2011

